

REPUBLIQUE DU CAMEROUN

Paix-Travail-Patrie

REGION DE L'EST

DEPARTEMENT DU LOM ET
DJEREM

COMMUNE DE NGOURA



REPUBLIC OF CAMEROON

Peace-Work-Fatherland

EAST REGION

LOM AND DJEREM
DIVISION

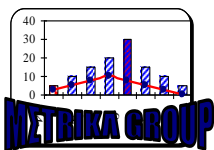
NGOURA'S COUNCIL

PLAN COMMUNAL DE DEVELOPPEMENT (PCD) DE NGOURA



Réalisé avec l'appui technique et financier du PNDP et l'accompagnement de l'OAL
METRIKA GROUP

MARS 2018



Commune de Ngoura, BP : 02 NGOURA

Lu et approuvé, le Maire

**Lu et approuvé, le
DD/MINEPAT/LOM et DJEREM**

Lu et approuvé, le Préfet

TABLE DES MATIERES

TABLE DES MATIERES	III
RESUME EXECUTIF	VII
FICHE SIGNALETIQUE	VIII
LISTE DES ABREVIATIONS.....	IX
LISTE DES TABLEAUX	XII
LISTE DES PHOTOS.....	XIII
LISTE DES CARTES	XIV
LISTE DES GRAPHIQUES.....	XV
LISTE DES ANNEXES	XVI
I. INTRODUCTION	1
1.2 Contexte et justification.....	2
1.2 Objectifs	3
1.2.1 Objectif global	3
1.2.2 Objectifs spécifiques	3
1.3 Structure du document	3
II. METHODOLOGIE	4
2.1 Préparation de l'ensemble du processus	5
2.2 Collecte et traitement des informations.....	6
2.2.1 Conduite du diagnostic de l'institution communale (DIC).....	6
2.2.2 Conduite du diagnostic de l'espace urbain communal (DEUC).....	7
Phase de préparation	8
Phase d'exécution du diagnostic participatif	9
Traitement des données	10
2.2.3 Conduite du Diagnostic Participatif Niveau Village (DPNV).....	11
2.3 Consolidation des données du diagnostic et cartographie	12
2.4 Atelier de planification, de mobilisation des ressources et programmation communale	14
2.5 Mise en place d'un mécanisme de suivi et évaluation participatif.	15
2.6 Atelier de validation du PCD par le COMES.....	16
III. PRESENTATION SOMMAIRE	17
3.1 Localisation de la Commune	18
3.2 Milieu biophysique	21
3.2.1 Climat	21
3.2.2 Sol et relief	21
3.2.3 Hydrographie.....	21
3.2.4 Flore	21
3.2.5 Faune	22
3.3 Milieu humain	22
3.3.1 Histoire de la Commune	22
3.3.2 Données démographiques.....	22
3.3.3 Groupe ethnique et relation inter-ethnique	26
3.3.4 Religion	26
3.3.5 Habitat	26
3.4. Milieu socio-économique	28
3.4.1 Agriculture	28
3.4.2 Elevage	28
3.4.3 Pêche	29
3.4.4 Exploitation minière	29
3.4.5 Artisanat	30
3.4.6 Exploitation forestière et collecte des PFNL	30
3.4.7 Commerce	30
3.4.8 Les Services.....	30
IV. RESULTATS DU DIAGNOSTIC PARTICIPATIF.....	31

4.1 Synthèse du Diagnostic de l'Institution Communale	32
4.1.1 Ressources humaines.....	32
4.1.2 Ressources financières	33
4.1.3 Gestion du patrimoine communal	34
4.1.4 Gestion des relations	34
4.1.5. Pistes d'actions prioritaires.....	35
4.1.5.1 Axes de renforcement : Ressources humaines.....	35
4.1.5.2 Axes de renforcement : Ressources financières.....	35
4.1.5.3 Axes de renforcement : Gestion des relations.....	36
4.1.5.4 Axes de renforcement : Patrimoine communal.....	36
4.2 Principaux services de l'espace communal	37
4.2.1 Situation de référence.....	38
4.2.1.1 Secteur Eau.....	38
4.2.1.2 Secteur Santé	41
4.2.1.3 Secteur Education.....	44
4.2.1.4 Secteur Commerce.....	52
4.2.1.5. Secteur Travaux publics	54
4.2.1.6 Secteur Energie (Electrification)	57
4.3 Principales potentialités.....	59
4.3.1 Ressources minières	60
4.3.2 Ressources forestières et fauniques	60
4.3.3 Réseau hydrographique	60
4.4 Synthèse des données collectées sur la petite enfance	61
4.4.1 Population de la petite enfance dans la Commune	61
4.4.2 Synthèse de la situation de la petite enfance dans la Commune de Ngoura	63
4.5 Synthèse des données sur la population réfugiée.....	66
4.6 Synthèse des données sur les populations autochtones (Mbororo)	69
4.7. Profil genre de la Commune de Ngoura	71
4.8 Economie locale	73
4.9 Synthèse des données sur les Changements Climatiques.....	76
4.10 Problèmes et besoins consolidés par secteur à l'échelle communale.....	78
4.10.1 Secteur Agriculture et Développement Rural.....	78
4.10.2 Secteur Elevage, Pêche et Industries Animales	79
4.10.3 Secteur Santé	80
4.10.4 Secteur Education de base	81
4.10.5 Secteur Enseignement secondaire	82
4.10.6 Secteur Enseignement supérieur.....	83
4.10.7 Secteur Recherche scientifique et Innovation.....	83
4.10.8 Secteur Emploi et Formation professionnelle.....	84
4.10.9 Secteur Petites et Moyennes Entreprises Economie Sociale et Artisanat	85
4.10.10 Secteur Commerce	86
4.10.11 Secteur Transport	87
4.10.12 Secteur Travaux publics	88
4.10.13 Secteur Jeunesse et Education civique	89
4.10.14 Secteur Sport et Education Physique.....	90
4.10.15 Secteur Promotion de la femme et de la famille	91
4.10.16 Secteur Affaires sociales	92
4.10.17 Secteur Travail et sécurité sociale	93
4.10.18 Secteur Mines, Industrie et Développement Technologique	94
4.10.19 Secteur Tourisme.....	95
4.10.20 Secteur Domaines et Affaires foncières	96
4.10.21 Secteur Développement urbain et habitat	97
4.10.22 Secteur Eau, Energie, Assainissement.....	98
4.10.22.1 Sous-secteur Eau.....	98
4.10.22.2 Sous-secteur Energie	99
4.10.22.3 Sous-secteur Assainissement	100
4.10.23 Secteur Forêts et Faune	101
4.10.24 Secteur Environnement et protection de la nature	102
4.10.25 Secteur Communication	103
4.10.26 Secteur Poste et Télécommunication.....	104

4.10.27 Secteur Culture	105
4.10.28 Secteur Administration territoriale, Décentralisation, Sécurité et Maintien de l'ordre	106
4.11 Esquisse du plan d'utilisation et de gestion des terres de l'espace communal	107
4.12 Cadre logique par secteur.....	110
4.12.1 Secteur : Agriculture et Développement rural	110
4.12.2 Secteur : Elevage, Pêche et Industries animales	114
4.12.3 Secteur : Santé publique	118
4.12.4 Secteur : Education de Base	123
4.12.5 Secteur : Enseignement secondaire	130
4.12.6 Secteur : Enseignement supérieur.....	135
4.12.7 Secteur : Recherche scientifique et innovation.....	137
4.12.8 Secteur : Emploi et Formation professionnelle	139
4.12.9 Secteur : Petites et Moyennes Entreprises, Economie Sociale et Artisanat.....	142
4.12.10 Secteur : Commerce	144
4.12.11 Secteur : Transport	147
4.12.12 Secteur : Travaux publics	149
4.12.13 Secteur : Jeunesse et Education civique	151
4.12.14 Secteur : Sport et Education civique.....	154
4.12.15 Secteur : Promotion de la femme et de la famille.....	157
4.12.16 Secteur : Affaires sociales	160
4.12.17 Secteur : Travail et Sécurité sociale	164
4.12.18 Secteur : Mines, Industries et Développement technologique.....	166
4.12.19 Secteur : Tourisme et Loisir	168
4.12.20 Secteur : Domaines, Cadastre et Affaires foncières	170
4.12.21 Secteur : Développement Urbain et Habitat	172
4.12.22 Secteur : Eau, Energie et Assainissement.....	174
4.12.22.1 Sous-secteur : Eau	174
4.12.22.2 Sous-secteur : Energie	176
4.12.22.3 Sous-secteur : Assainissement	178
4.12.23 Secteur : Forêt et Faune.....	180
4.12.24 Secteur : Environnement et protection de la nature	182
4.12.25 Secteur : Communication	184
4.12.26 Secteur : Poste et Télécommunication.....	186
4.12.27 Secteur : Arts et Culture	188
4.12.28 Secteur : Administration territoriale Décentralisation, Sécurité et Maintien de l'ordre	191
4.12.29 Secteur : Institution communale	193
4.12.30 Secteur : VIH/SIDA	196
4.12.31 Secteur : Economie Locale.....	198
4.13 Coût estimatif du PCD.....	206
V. PLANIFICATION.....	207
5.1 Vision et objectif du PCD	208
5.2. Elément de cadrage	209
5.2.1 Tableau consolidé des projets prioritaires	209
5.2.2 Cadrage budgétaire sur la base des trois comptes administratifs : 2014,2015 et 2016.....	222
5.2.3 Ranking des villages de la Commune.....	223
5.2.3.1 Ranking général des villages	223
5.2.3.2 Ranking sectoriel des villages.....	225
5.2.4 Validation des données de base par secteur.....	229
5.3.5 Détermination du niveau d'accès aux services sociaux de base	239
5.2.6 Ressources mobilisables et échéances	240
5.3.1 Elaboration des programmes techniques (sur 05 ans)	241
5.3.1.1 Définition sommaire des programmes et Actions.....	241
5.3.1.2 Programmes techniques	249
5.3.1.3 Programme support.....	277
5.4 Analyse évaluative des programmes par rapport à l'atteinte des ODD (Résultats de l'outil GADD) .	298
5.5 Planification opérationnelle.....	305
5.5.1 Cadre de dépense à moyen terme (CDMT) des projets prioritaires.....	305
5.5.1.1 Cadre de dépense à moyen terme (CDMT) des projets prioritaires à l'usage de la Commune (y compris des populations marginales).....	305

5.5.1.3 Cadre sommaire de gestion environnementale et sociale du CDMT	313
5.5.2 Plan d'Investissement Annuel (PIA) : 2019	319
5.5.3 Plan opérationnel en faveur des populations vulnérables	320
5.5.3.1 Peuple Mbororo	320
5.5.3.2 Autres populations vulnérables.....	321
5.5.4 Cadre sommaire de gestion environnementale du PIA.....	322
5.5.5 Coût estimatif du PIA 2019	292
5.5.6 Plan de passation des marchés du PIA 2019	293
VI. MECANISME DE SUIVI-EVALUATION	294
6.1 Composition et attributions du comité de suivi-évaluation du PCD.....	295
6.1.1 Composition du comité de suivi –évaluation.....	295
6.1.2 Attributions des membres du comité de suivi-évaluation.....	295
6.1.3 Noms et attributs des membres du CCSE du PCD	295
6.2 Indicateurs de suivi et d'évaluation du PIA 2019.....	296
6.3 Dispositifs, outils et fréquence du reporting	296
6.4 Mécanisme de préparation du PIA et de révision du PCD.....	297
VII. PLAN DE COMMUNICATION.....	298
7.1 Stratégie et esquisse de plan de communication	299
CONCLUSION.....	301
BIBLIOGRAPHIE	303

RESUME EXECUTIF

Dans le cadre de la 3^{ème} phase du PNDP dite phase de consolidation, des activités nouvelles ont été introduites, notamment l'actualisation des PCD de deuxième génération et la dynamisation des communautés à la base pour une mise en œuvre optimale des actions endogènes. Réalisé avec l'appui technique et financier du PNDP et l'accompagnement de l'OAL METRIKA GROUP, le PCD de la Commune de Ngoura vise principalement à la dotation d'un document de référence qui définit la vision de développement du territoire communal sur une période de cinq (05) ans (2019 - 2023). Son processus d'actualisation s'est fait en plusieurs étapes, à savoir : la préparation de l'ensemble du processus, la collecte et le traitement des informations fait au cours du Diagnostic de l'Institution Communale (DIC), du Diagnostic de l'Espace Urbain Communal (DEUC), et du Diagnostic Participatif Niveau Village (DPNV), la consolidation des données des différents diagnostics et la cartographie, la tenue de l'atelier de planification et programmation communale et la mise en place d'un mécanisme de suivi /évaluation participatif.

Le diagnostic participatif, a été réalisé au sein de l'institution communale pour le DIC, au sein des espaces urbains de Ngoura-Centre, Colomine, Woubou, Malewa, Garga Sarali, Tongo Gandima, Guiwa Yangamo, et Samba pour le DEUC, et au sein de 24 villages de la Commune pour le DPNV.

Grâce aux données collectées au cours desdits diagnostics, une analyse objective des problèmes/contraintes, des atouts/ potentialités et besoins aussi bien de l'institution communale que des villages a été faite. Elle a permis, d'établir la situation de référence de la Commune sur le plan social, économique et culturel. Laquelle situation de référence, a servi de socle pour accompagner efficacement les populations bénéficiaires dans la recherche des solutions à leurs problèmes à travers une démarche fondée sur le principe d'autopromotion communautaire. Ainsi, les besoins exprimés par les populations à partir des problèmes identifiés lors du diagnostic participatif, ont porté globalement sur les infrastructures socio-éducatives, économiques et culturelles, l'amélioration de l'encadrement des populations dans le développement de leurs activités socio-économiques et le renforcement de la gouvernance locale. Aussi, ce diagnostic a permis d'élaborer les cadres logiques dans 28 secteurs, hormis les secteurs spécifiques portant sur l'institution communale, l'énergie, le VIH/SIDA, et l'économie locale

Le PCD de la Commune de Ngoura est estimé à **24 135 205 000 F cfa**. Il contient un plan quinquennal (2019 - 2023) composé de trois(03) programmes techniques (*Programme 1 : Amélioration de l'offre de services sociaux de base, Programme 2 : Promotion du développement économique et protection de l'environnement, et Programme 3 : Promotion de la culture, des sports et d'appui à la jeunesse*) et d'un programme support (*Programme 4 : Gouvernance et administration locale*).

Le programme 1 découle des activités prioritaires des secteurs Eau, Education, et Santé. **Le programme 2** des secteurs Agricultures, Elevage, Travaux Publics, Tourisme et loisir et Commerce. Tandis que, le programme 3 résulte des activités prioritaires des secteurs Culture, Sport et Jeunesse.

Le coût du **programme 1** est estimé à **432 500 000 Fcfa**, soit 45 %, celui du **programme 2** à **120 000 000 F cfa**, soit 13 %, et celui du **programme 3** à **400 000 000 F cfa**, soit 42 % des programmes techniques. Et le programme 4 est estimé à **88 009 500 F cfa**. Ainsi, le coût global du plan quinquennal (2019 - 2023) s'élève à **1 040 509 500 F cfa**.

Un cadre de dépense à Moyen terme (CDMT) triennal (2019, 2020, 2021) des projets prioritaires a été élaboré à l'usage de la Commune estimé à **749 854 652 F cfa**. Le Plan d'Investissement Annuel (PIA) 2019 composé de 22 projets, s'élève à **370 354 652 Fcfa**.

L'opérationnalisation du dispositif de suivi-évaluation et la valorisation du plan de communication du PCD constituent des conditions indispensables pour l'atteinte des objectifs de développement fixés.

La valorisation des ressources naturelles, le développement des activités agropastorales, commerciales, touristiques et socio-éducatives, le fort potentiel démographique, et le dynamisme de l'institution communale sont à coup sûr, les leviers sur lesquels il faudra s'appuyer pour mener à bien la vision de développement définie à travers ce PCD.

FICHE SIGNALÉTIQUE

Date de création : 24 Avril 1985 par le décret N°95/082
Superficie : 7 000 Km ² Nombre de village : 32
Population : 59 594 habitants (Diagnostic participatif réalisé par METRIKA GROUP 2017)
Principaux ethnies : Gbaya, Bororos, Foulbé, Haoussa, Bamiléké, Bamoun, Maka
Activités économiques : Agriculture, élevage, pêche, petit commerce, l'artisanat, l'exploitation artisanale et industrielle des gisements aurifères et quelque fois l'exploitation forestière.
Infrastructures sociales : 1- Hôpitaux et centres de santé -Le Centre Médical d'Arrondissement (CMA) de Ngoura, les Centres de Santé Intégré (CSI) de Colomine, Guiwa Yangamo, Tongo Gandima, Garga Sarali et Doumba Bello, le Centre de santé privé de Woumbou. 2- Couverture en eau Il n'existe pas d'adduction d'eau. - 76 forages et 34 puits à pompe à motricité humaine, 39 sources 3- Couverture en énergie électrique Absence de réseau électrique. Existence de quelques groupes électrogènes ainsi que des panneaux solaires appartenant aux particuliers. 4- Les infrastructures Educatives : Ecole primaire (40) , maternelle(07), Centre Préscolaire Communautaire (10) Lycée(01), CES(02), CETIC(01) Conseillers municipaux : 25 conseillers (hommes : 19 et femmes : 06)
Personnel communal : 11 agents communaux
Principales forces : Capital humain , existence de sites touristiques, diversité de la population, existence de nombreuses ressources naturelles, de nombreux gisements aurifères, activités économiques fortement pratiquées (agriculture, pêche, élevage, artisanat , petit commerce), existence des contribuables, disponibilité des services techniques, existence des structures d'appui au développement, existence de projets et programmes de développement, bonne collaboration entre l'exécutif communal et la tutelle, bonne collaboration entre l'exécutif communal et le Centre Départemental des Impôts du Lom et Djerem, l'implication de quelques élites dans les actions de développement.
Principales faiblesses : Insuffisance des pistes de collecte, inexistence du tissu macro-économique (usine, petites et moyennes entreprises), faible utilisation de l'expertise du service technique, absence d'une radio communautaire, insuffisance des structures et personnel de santé, insuffisance des structures d'encadrement et du personnel à l'agriculture, absence des documents d'urbanisme (Plan Directeur d'Urbanisme, Plan d'Occupation des Sols) , inexistence de service spécialisé d'encadrement de l'enfant et petite enfance (orphelinat et fille mère), absence de programme de lutte contre la déperdition scolaire liée à l'exploitation artisanal de l'or, absence des officines de pharmacie, absence de formation forte du personnel communal et des conseillers municipaux, faible taux de recouvrement des taxes/recettes communales ; absence de fichier des contribuables, inexistence du système de gestion des ressources naturelles ; carence de structures offrant des services d'appui au développement des entreprises ; mauvais état des routes du centre urbain.
Opportunités : Disponibilité des terres fertiles ; présence du ranch de la SODEPA (Société de Développement de Production Animale) ; présence des pâturages propices à l'élevage ; existence des nombreux cours d'eau ; proximité du fleuve Kadey ; existence des plantes médicinales ; climat favorable à certaines cultures de rente (café, cacao, palmier à huile, banane plantain...) ; population cosmopolite ; main d'œuvre disponible ; faune et flore riches et diversifiées.
Obstacles : Absence de réserve foncière communale ; construction sans permis de bâtir ; la dégradation de l'environnement par l'exploitation aurifère qui ne s'accompagne pas de mitigation de l'impact environnemental ; le braconnage; l'incivisme fiscal , absence de réseau électrique ; la déforestation ; le faible respect des normes de construction, le faible respect du repos biologique, envahissement des pâturages par le Bokassa, la mauvaise gestion des ouvrages par les populations bénéficiaires, consommation abusive de l'alcool par les jeunes garçons et filles ; faible respect de la loi domaniale par les autochtones ; la prostitution et le vagabondage des jeunes ; perturbation du calendrier culturel ; absence du zonage ; dégradation des sols (feux de brousse, coupe anarchique de bois, agriculture sur brulis, déforestation).

LISTE DES ABREVIATIONS

ACEFA : Amélioration de la Compétitivité des Exploitations Familiales Agropastorales

ACF : Action Contre la Faim

AGR : Activité Génératrice de Revenus

APEE: Association des Parents d'Elèves et des Enseignants

ARV: Anti Retro Viro

AS: Aide-Soignant

BIP : Budget d'Investissement Publique

CAMPOST: Cameroun Poste

CAPAM : Cadre d'Appui et de Promotion de l'Artisanat Minier

CC : Comité de Concertation

CCD : Cadre Communal de Développement

CCF : Cadre Communal financier

CDMT : Cadre de Dépense à Moyen Terme

CCQ : Comité de Concertation de Quartier

CES : Collège d'Enseignement Secondaire

CETIC : Collège d'Enseignement Technique Industriel et Commercial

CMA : Centre Médical d'Arrondissement

CMPJ : Centre Multifonctionnel et de Promotion des Jeunes

CNI : Carte Nationale d'Identité

CNJ : Conseil National de la Jeunesse

CNPS : Caisse Nationale de Prévoyance Sociale

COMES : Conseil Municipal Elargie aux Sectoriels

COFIL : Comité de Pilotage

CPM : Commission de Passation des Marchés

CPN : Consultation Pré-Natale

CSI : Centre de Santé Intégré

CRTV : Cameroon Radio Télé Vision

CPFF : Centre de Promotion de la Femme et de la Famille

CVUC : Communes et Villes Unies du Cameroun

DAO : Dossier d'Appel d'Offre

DD : Délégation Départementale

DEUC: Diagnostic de l'Espace Urbain Communal

DIC : Diagnostic Institutionnel Communal

DPNV : Diagnostic Participatif Niveau Village

DSCE: Document de Stratégie pour la Croissance et pour l'Emploi

EPC : Eglise Presbytérienne Camerounaise

EPP: Ecole Primaire publique

ESF: Economie Sociale et Familiale

FEICOM : Fonds Spécial Intercommunal

FNE: Fonds National de l'Emploi

FMO: Forces de Maintien de l'Ordre

GADD : Grille d'Analyse de Développement Durable

GIC : Groupe d'Initiative Commune

HCR : Haut-Commissariat aux Réfugiés

IDE: Infirmier Diplômé d'Etat

IAEB : Inspection d'Arrondissement de l'Education de Base

IST : Infection Sexuellement Transmissible

ISS: Interview Semi Structurée

MARP : Méthode Accélérée de Recherche Participatif

MINADER: Ministère de l'Agriculture et du Développement Rural

MINATD : Ministère de l'Administration Territoriale et de la Décentralisation

MINAS: Ministère des Affaires Sociales

MINCOMMERCE: Ministère du Commerce

MINDDEVEL : Ministère de la Décentralisation et du Développement Local

MINDHU: Ministère de l'Habitat et du Développement Urbain

MINEFOP : Ministère de l'Emploi et de la Formation Professionnelle

MINEPAT : Ministère de l'Economie, de la Planification et de l'Aménagement du Territoire

MINEPIA: Ministère de l'Elevage des Pêches et des Industries Animales

MINJEC: Ministère de la Jeunesse et de l'Education Civique

MINSEC: Ministère des Enseignements Secondaires

MINADER : Ministère de l'agriculture et du développement rural

MINPROFF : Ministère de la Promotion de la Femme et de la Famille

MINEDUB : Ministère de l'Education de Base

MINPMEESA : Ministère des Petites et Moyennes Entreprises, de l'Economie et de l'Artisanat

OAL: Organisme d'Appui Local

ODD : Objectif de Développement Durable

OMS : Organisation Mondiale de la Santé

ONG: Organisation Non Gouvernementale

ONU : Organisation des Nations Unies

OP : Organisation Paysanne

PIA : Plan D'Investissement Annuel

PAJER-U: Projet d'Appui à la Jeunesse Rurale et Urbaine

PACA : Programme d'Appui à la Compétitivité Agricole

PCD : Plan Communal de Développement

PME : Petites et Moyennes Entreprises

PMH : Pompe à Motricité Humaine

PFNL : Produits Forestiers Non Ligneux

PNDP : Programme National de Développement Participatif

PNUD : Programme des Nations Unies pour la Population

PRO-ADP : Progiciel d'Aide au Développement Participatif

PU : Première Urgence

PUGDT : Plan d'Utilisation et de Gestion Durable des Terres

PV : Procès-Verbal

RCA : République Centrafricaine

RGPH : Recensement Général de la Population et de l'Habitat

RM : Receveur Municipal

SAR/SM : Section Artisanale Rurale/Section Ménagère

SEPO : Succès Echec Potentialité Obstacles

SIDA : Syndrome Immuno Déficience Acquise

SODEPA : Société de Développement et d'Expension de la Production Animale

SVT : Science de la Vie et de la Terre

UPEC : Unité de Prise en Charge

LISTE DES TABLEAUX

Tableau 1: Liste des villages et coordonnées géographiques.....	18
Tableau 2: Effectif de la population de la Commune de Ngoura.....	24
Tableau 3: Statistique agricole de la commune de Ngoura en 2016	28
Tableau 4: Données sur la production animale dans la commune de Ngoura en 2016.....	29
Tableau 5: Principaux services de la Commune de Ngoura.....	37
Tableau 6 : Situation des infrastructures de la Commune de Ngoura	38
Tableau 7 : Etat de fonctionnement des points d'eau selon leur nature dans la Commune.....	38
Tableau 8 : Infrastructures sanitaires	41
Tableau 9 : Répartition du personnel sanitaire dans la Commune de Ngoura	42
Tableau 10 : Etat des bâtiments des formations sanitaires	42
Tableau 11 : Répartition des écoles dans la commune de Ngoura.....	44
Tableau 12 : Effectif des élèves dans les écoles de la Commune de Ngoura.....	44
Tableau 13 : Encadrement et équipement des établissements scolaires de la Commune	45
Tableau 14 : Etat général des bâtiments scolaires.....	45
Tableau 15 : Situation de référence/besoins de la couverture en enseignant des établissements secondaires de la commune Ngoura.....	46
Tableau 16 : Type de matériaux des bâtiments scolaires.....	47
Tableau 17 : Situation de l'aménagement des établissements scolaires de la Commune de Ngoura	50
Tableau 18 : Infrastructures marchandes de la Commune de Ngoura	52
Tableau 19 : Situation des infrastructures routières de la Commune de Ngoura.....	54
Tableau 20 : Répartition de la population de la petite enfance par village et par tranche d'âge	61
Tableau 21: Situation de la petite enfance dans la Commune de Ngoura.....	63
Tableau 22: Données sur les populations réfugiées	66
Tableau 23: Données sur les populations autochtones Mbororos.....	69
Tableau 24: Situation de l'économie locale	73
Tableau 25: Données sur les changements climatiques.....	76
Tableau 26 : Matrice du plan d'utilisation et de gestion durable des terres de l'espace communal	107
Tableau 27: Répartition des coûts du PCD par secteur.....	206
Tableau 28: Activités prioritaires des villages	241
Tableau 29: Activités intercommunautaires	243
Tableau 30: Programme 1 : Amélioration de l'offre des services sociaux de base.....	249
Tableau 31: Programme 2 : Promotion du développement économique et protection de l'environnement.....	256
Tableau 32: Programme 3 : promotion de la culture, des sports et appui à la jeunesse.....	269
Tableau 33: Programme 4 : gouvernance et administration locale	277

LISTE DES PHOTOS

Photo 1: Séance de restitution de la formation à l'équipe de planificateurs de l'OAL METRIKA GROUP	5
Photo 2: Une vue de l'attitude des planificateurs lors du déroulement des modules de formation	5
Photo 3: Prise de contact entre exécutif communal et responsable de L'OAL METRIKA GROUP, 2017.....	6
Photo 4: Photo de famille de l'atelier de lancement à Ngoura , 2017	6
Photo 5: Séance d'animation en plénière lors du DEUC à Malewa, 2017.....	10
Photo 6: Séance d'animation en plénière lors du DEUC à Malewa, 2017.....	10
Photo 7: Réalisation de la carte du village en groupe socioprofessionnel (jeune), lors du DPNV ,2017.....	12
Photo 8: Séance d'échange avec un groupe de population réfugiée, lors du DPNV, 2017.....	12
Photo 9: Mot de bienvenue de Mr le Maire de la Commune de Ngoura à l'ouverture de l'atelier de planification et programmation communale.....	15
Photo 10: Séance de présentation des programmes techniques de la commune par le consultant de l'OAL METRIKA GROUP, lors de l'atelier de planification.....	15
Photo 11 : Habitat traditionnel faite en matériaux provisoires.....	26
Photo 12 : Habitat faite en matériaux durables.....	26
Photo 13: Une vue de la ruée des populations vers le site d'exploitation d'or abandonné à Ngoura par les chinois.....	29
Photo 14: Une vue du lit du fleuve Kadey dévié par les exploitants chinois et abandonné attirant les populations,.....	29
Photo 15 : Forage fonctionnel du CSI de Garga Saralli, quartier Yadémé, 2017.	39
Photo 16 : Source non aménagée à Ndog -Bidi	39
Photo 17 : Une vue du CMA de NGOURA	41
Photo 18 : Entrée principale du CSI de Garga Sarali.....	41
Photo 19 : Salle de classe en mauvais état de l'EPP de Malewa, 2017.....	46
Photo 20 : Salle de classe de l'EPP de Samba, 2017	46
Photo 21 : Salles de classe en planche au CETIC de TONGO GANDIMA,2017	49
Photo 22 : Salle de classe de l'EPP de TONGO GANDIMA 2017.	49
Photo 23 : Abattoir municipal de Samba	52
Photo 24 :, Nouveau hangar équipé de comptoirs du centre commercial de Ngoura	52
Photo 25 : Bac sur la Kadey reliant Ngoura à Ketté et à Batouri.....	55
Photo 26 : Une vue du mauvais état de l'axe Guiwa – Ngoura en saison de pluie.....	55

LISTE DES CARTES

Carte 1 : Localisation de la Commune	20
Carte 2 : Répartition spatiale de la population.....	27
Carte 3 : Infrastructure hydraulique	40
Carte 4 : Infrastructures sanitaires de la Commune.....	43
Carte 5 : Infrastructures scolaires de la Commune de Ngoura	51
Carte 6 : Infrastructures marchandes de la Commune de Ngoura	53
Carte 7 : Infrastructure routière de la Commune de Ngoura	56
Carte 8 : Infrastructure électrique de la Commune de Ngoura.....	58
Carte 9: Esquisse du PUGDT	109
Carte 10 : Planification spatiale infrastructure hydraulique	201
Carte 11 : Planification spatiale infrastructure sanitaire	202
Carte 12 : Planification spatiale infrastructure éducative.....	203
Carte 13 : Planification spatiale infrastructure électrique	204
Carte 14 : Planification spatiale infrastructure marchande.....	205

LISTE DES GRAPHIQUES

Figure 1: Répartition de la population par village et par sexe (Zone rurale)	23
Figure 2: Répartition de la population par espace urbain et par sexe (Zone urbaine).....	23
Figure 3: Etat de fonctionnement des points d'eau selon le milieu de résidence	39
Figure 4: Répartition de la population réfugiée en zone urbaine et par sexe	68
Figure 5: Répartition de la population réfugiée en zone rurale et par sexe	68
Figure 6: Répartition des programmes techniques	248
Figure 7: Répartition des sous programmes des programmes techniques.....	248
Figure 8: Performance des thèmes de la dimension sociale.....	Erreur ! Signet non défini.
Figure 9: Performance des thèmes de la dimension économique.....	Erreur ! Signet non défini.
Figure 10: Performance des thèmes de la dimension écologique	Erreur ! Signet non défini.

LISTE DES ANNEXES

Annexe A: Arrêté de mise en place du comité de pilotage (COPIL).....	306
Annexe B: Arrêté constatant la composition du Comité de suivi.....	307
Annexe C: Délibération municipale approuvant le PCD.....	308
Annexe D: Arrêté préfectoral rendant exécutoire le PCD.....	309
Annexe E: Volume 2 : Rapport du Diagnostic de l'Institution Communale (DIC).....	310
Annexe F: Volume 3 : Rapport consolidé du diagnostic participatif.....	311

I. INTRODUCTION

1.2 Contexte et justification

La stratégie de développement à long terme d'un pays découle de sa vision. Elle implique les forces vives de la communauté nationale et propose un cadre d'intervention convergent et cohérent, dans la mise en œuvre d'une ambition commune. Celle du Cameroun a été définie par le gouvernement à travers le Document de Stratégie pour la Croissance et l'Emploi (DSCE). Ce document, est l'expression empirique d'un cadre intégré de développement durable qui couvre la première phase (2010 - 2020) d'une vision de développement à long terme qui ambitionne de faire du Cameroun à l'horizon 2035 un pays émergent, démocratique et uni dans sa diversité.

Les Objectifs de Développement Durable (ODD) à l'horizon 2030 adoptés en septembre 2015, par les Etats membres de l'Organisation de Nations Unies (ONU), à l'occasion du sommet pour le développement durable, forment un ensemble de 17 objectifs et de 169 cibles dans les secteurs sociaux, économiques et environnementaux du développement durable. Le Cameroun, membre de Nations Unies, a intégré avec l'appui de ses partenaires, les ODD dans ses politiques, ses stratégies nationales et locales de développement.

Actuellement, le Programme Nationale de Développement Participatif (PNDP), est sans doute l'un des outils important de mise en œuvre du DSCE à travers lequel, le gouvernement permet aux populations de se doter des moyens de participation effective au processus de développement de leur localité. Il est entré dans sa 3^{ème} phase dite phase de consolidation, portée sur l'actualisation des Plans Communaux de Développement (PCD) et l'accompagnement des communautés dans la mise en œuvre des solutions endogènes. C'est dans cette optique que, les Communes placées au cœur du processus de décentralisation en cours, sont devenues plus que jamais la cheville ouvrière du développement local et le lieu par excellence d'implémentation des ODD. Elles ont ainsi, procédé au recrutement des Organismes d'Appui Locaux (OAL), en partenariat avec le PNDP pour les accompagner dans cette mission. Les Loi n° 2004/017 du 22 juillet 2004 portant orientation de la Décentralisation et n°2004/018 du 22 juillet 2004 fixant les règles applicables aux communes, attribuent aux Communes un rôle central et leur transfert des compétences importantes dans l'initiation, la promotion, la coordination des actions de développement économique, social, sanitaire, éducatif et sportif de leurs localités. Ces responsabilités et tâches qui leur sont confiées, demandent des capacités pour pouvoir assumer effectivement le rôle de maître d'ouvrage du processus de développement local. C'est dans ce cadre, que l'Organisation d'Appui Local (OAL) **METRIKA GROUP** a été mandaté à accompagner la Commune de **NGOURA**. La matérialisation de ce mandat s'est établie sur un contrat de consultation et d'un cahier de charges pour une durée de dix mois, répartis en deux phases à savoir : 06 mois pour le processus d'actualisation du PCD et 04 mois pour la phase d'accompagnement de mise en œuvre des solutions endogènes.

1.2 Objectifs

1.2.1 Objectif global

L'objectif global est de doter la commune d'un document de référence qui définit la vision de développement du territoire à l'issu des diagnostics participatifs.

1.2.2 Objectifs spécifiques

Les objectifs spécifiques sont de :

- ✓ Réaliser la monographie de la Commune
- ✓ Mener un diagnostic participatif
- ✓ Élaborer une planification stratégique
- ✓ Présenter les ressources mobilisables par la Commune
- ✓ Élaborer les programmes techniques sur cinq ans
- ✓ Programmer les investissements
- ✓ Elaborer le cadre socio-environnemental sommaire des investissements du CDMT et du PIA
- ✓ Mettre en place un dispositif de suivi-évaluation de la mise en œuvre du PCD et un mécanisme de promotion du PCD

1.3 Structure du document

Le présent document est structuré comme suit :

- ✓ Une introduction qui présente le contexte, justification et les objectifs de la mission,
- ✓ La démarche méthodologique de mise en œuvre présentant les étapes, les activités menées et les outils utilisés,
- ✓ Une présentation sommaire de la commune en tant qu'institution et en tant que espace géographique,
- ✓ Une synthèse des résultats des diagnostics : DIC (forces, faiblesses et axes de renforcement), DEUC et DPNV (les problèmes et besoins par secteur),
- ✓ Une synthèse des projets prioritaires par village,
- ✓ Une planification stratégique avec vision et objectifs du PCD et cadres logiques par secteur,
- ✓ La situation du développement de l'économie locale,
- ✓ La prise en compte de la situation de la petite enfance,
- ✓ La prise en compte de la situation des changements climatiques,
- ✓ L'esquisse d'un plan d'utilisation et de gestion durable des terres (PUGDT),
- ✓ La programmation (PIA, CDMT),
- ✓ Le mécanisme de suivi évaluation de la mise en œuvre du PCD,
- ✓ Le plan de communication sur la mise en œuvre du PCD
- ✓ Une conclusion et,
- ✓ Des annexes.

II. METHODOLOGIE

L'approche méthodologique utilisée lors de ce processus a porté sur :

- ✓ La préparation de l'ensemble du processus,
- ✓ La collecte des informations et traitement,
- ✓ La consolidation des données et la cartographie,
- ✓ La tenue de l'atelier de planification, de mobilisation des ressources et programmation communale,
- ✓ La mise en place d'un mécanisme de suivi et évaluation participatif.

2.1 Préparation de l'ensemble du processus

Elle a porté sur la **préparation pédagogique**, avec une première restitution et formation interne de deux équipes de planificateurs au siège de l'OAL sur les modules déroulés lors de la formation régionale des OAL à Abong Mbang. La seconde a eu lieu, au sein de la Commune sur les mêmes modules (photo 1 et 2), quelques jours après la présentation et la validation du personnel clé de l'OAL. Celle-ci a impliqué, non seulement les équipes de planificateurs, mais aussi les membres du Comité de Pilotage (COFIL) du processus d'actualisation du PCD. De même, la préparation pédagogique a permis de mobiliser les ressources matérielles nécessaires à la réalisation de la mission.



Photo 1: Séance de restitution de la formation à l'équipe de planificateurs de l'OAL METRIKA GROUP



Photo 2: Une vue de l'attitude des planificateurs lors du déroulement des modules de formation

Elle a également porté sur la **préparation administrative** à travers la prise de contact avec l'exécutif municipal (photo 3), l'information et la sensibilisation des autorités administratives locales et les autres parties prenantes. Aussi, s'est tenu l'atelier de lancement officiel du processus d'actualisation du PCD (photo 4), avec pour but d'informer et de sensibiliser les participants sur les objectifs, la démarche, les résultats attendus du processus et surtout l'importance de la participation active des populations et des autres parties impliquées.



Photo 3: Prise de contact entre exécutif communal et responsable de L'OAL METRIKA GROUP, 2017



Photo 4: Photo de famille de l'atelier de lancement à Ngoura , 2017

Outre, les préparations pédagogique et administrative, **une préparation au niveau des villages** a également été faite afin d'assurer une mobilisation et participation active des populations lors des diagnostics.

2.2 Collecte et traitement des informations

Cette phase a permis de procéder à la collecte, au traitement, à l'analyse et à la restitution des données des différents diagnostics (DIC, DEUC et DPNV).

2.2.1 Conduite du diagnostic de l'institution communale (DIC)

Le Diagnostic Institutionnel Communal (DIC) de la Commune de Ngoura s'est tenu en 2017. La démarche méthodologique utilisée lors de ce diagnostic a porté sur quatre (04) principales étapes : la préparation, le diagnostic participatif, le dépouillement, le traitement et l'analyse des données, la validation des résultats et l'identification des axes de renforcement.

Étape préparatoire

L'étape préparatoire, a permis de s'accorder avec les responsables de la Commune sur le calendrier de travail, l'implication et le rôle de chacun ; afin de faciliter un enchaînement méthodologique et systématique du diagnostic institutionnel communal. Ainsi, cette préparation a été abordée en deux étapes, à savoir : une préparation pédagogique et une préparation administrative.

Préparation pédagogique

La préparation pédagogique a consisté en la préparation des différents outils de collecte, de traitement et d'analyse des informations portant sur les ressources humaines , les ressources financières, la gestion du patrimoine communal et la gestion des relations. Ces outils ont été passés en revue par l'équipe devant conduire le diagnostic, en vue d'une meilleure harmonisation des connaissances sur les objectifs poursuivis.

Préparation administrative

La préparation administrative a consisté en une séance introductive avec l'exécutif communal, le Secrétaire général et quelques agents communaux. L'objectif ici était de présenter à ces différents acteurs les objectifs du DIC, la méthodologie de travail, la liste des documents à exploiter, le calendrier de travail, l'implication et le rôle de chacun, les lieux de travail et les résultats attendus.

Diagnostic participatif

La phase du diagnostic participatif a associé les différents membres de l'équipe communale, les responsables des services techniques représentés dans l'espace communal et d'autres personnes ressources. Deux techniques principales ont été adoptées : il s'agit de l'auto analyse en groupe et des entretiens bilatéraux. Cela a permis de profiter au maximum de la présence des participants en leur donnant des espaces pour se confronter et des moments pour s'exprimer plus librement. En plus des outils appropriés du DIC, certains outils de la MARP ont été utilisés à savoir : l'Observation directe, l'Entretien informel, le Guide d'entretien/check-list, le SEPO¹ et le Diagramme de venn.

Dépouillement, Traitement et analyse des données

Les données collectées pendant la phase préparatoire et complétées grâce au diagnostic participatif ont été organisées et synthétisées par l'équipe. Ainsi, la vérification des informations recherchées et leur pertinence a été effectuée à travers la triangulation des différentes sources exploitées. A cet effet, les points nécessitant des clarifications ont été identifiés, contribuant ainsi à une meilleure présentation du diagnostic.

En fonction de la vision élaborée de la situation de la Commune, de ses forces et faiblesses, des questions précises ont été préparées pour faciliter la discussion entre les participants autour des sujets identifiés comme étant difficiles à aborder.

Validation des résultats et identification des axes de renforcements

La validation des résultats et l'identification des axes de renforcement par domaine se sont tenus au cours d'un atelier communal devant une assise réunissant les différents membres de l'équipe communale, les responsables des services techniques représentés dans l'espace communal et d'autres personnes ressources dans l'optique de faciliter la diffusion des résultats. La validation des résultats a constitué la première phase de cette séquence. Une fois la situation actuelle de la commune définie, les participants ont identifié les principaux axes de renforcement de l'institution communale et élaboré un plan de travail traduit en activités par domaine.

2.2.2 Conduite du diagnostic de l'espace urbain communal (DEUC)

Le DEUC a été réalisé en 2017 dans les espaces urbains de Ngoura Centre, Colomine, Woumbou, Malewa, Garga Sarali, Tongo Gandima Giwa Yangamo et Samba. Il s'est déroulé en plusieurs phases à savoir : la phase de préparation, la phase d'exécution du diagnostic, le traitement et l'analyse des données.

¹ Succès Echec Potentialité Obstacle (SEPO)

Phase de préparation

Elle s'est déroulée sur les plans pédagogique, administratif et dans l'espace urbain communal.

Préparation pédagogique

Dans le cadre de cette préparation pédagogique, il est a été question :

- ✓ D'Elaborer le programme de couverture des différents espaces urbains ;
- ✓ De mobiliser deux équipes pluridisciplinaires de 04 cadres chacune devant conduire le processus ;
- ✓ De bien choisir la composition des deux équipes d'appui et de se rassurer que celles-ci seront prêtes à rester sur le terrain durant tout le diagnostic.
- ✓ D'harmoniser les connaissances et passer en revue les objectifs et les étapes du processus par les deux équipes de planificateurs à travers l'organisation d'une session de formation interne ;
- ✓ Accorder une attention particulière à l'organisation de l'enquête socio-économique à conduire avec les corps de métiers et les couches socialement vulnérables;
- ✓ De reproduire les fiches de collecte des données de base,
- ✓ D'élaborer le scénario de la phase pratique (Check-list) et le canevas de rédaction du rapport.
- ✓ De Préparer le papier Kraft;
- ✓ D'Acquérir le petit matériel de terrain (Markers, bics, classeurs, crayons, gommes, tailles crayons, règles, blocs notes, rames de papier, etc.) et la boîte à pharmacie.

Préparation administrative

La préparation sur le plan administratif a porté sur :

- ✓ La Sensibilisation des autorités et des responsables de la Ville communale ;
- ✓ Les données de bases collectées faisant le point sur la situation de la ville communale par rapport aux ODD, à la vision 2035 et au DSCE ;
- ✓ L'identification des principaux corps de métier de la ville communale, et la vérification de leur organisation en association ;
- ✓ La délimitation des trois espaces urbains en accord avec le Maire et les représentants mandatés (chefs de village, chefs de quartier, etc.) ;
- ✓ La discussion sur des questions ouvertes en rapport avec les modalités de création des comités de concertation et le mécanisme de suivi-évaluation participatif.

Préparation dans l'espace urbain communal

Elle s'est effectuée à travers les étapes suivantes :

Mission 1 : 6 jour avant le début du processus

Une Descente de terrain dans le quartier à planifier en vue d'animer une réunion préparatoire avec le Chef traditionnel de 3^{ème} degré, quelques notables, chef de bloc, représentants Hommes, femmes et jeunes, réfugiés etc).

- ✓ Le dépôt d'une lettre d'information du Chef signé par le Sous-préfet ;
- ✓ La Sensibilisation des populations bénéficiaires sur : le PNDP, le processus de planification villageoise (importance et objectifs), la méthode, le programme et les responsabilités de chaque partie prenante ;
- ✓ La définition avec les communautés locales, de toutes les modalités pratiques (restauration, hébergement de l'équipe, etc.) inhérentes au bon déroulement du processus de planification dans l'espace urbain ;
- ✓ Identification des différents groupes socio-spécifico-professionnels ;
- ✓ Accord sur les limites du quartier avec les représentants mandatés;
- ✓ Une clarification des objectifs et des rôles des acteurs impliqués dans le processus en veillant à ce que la représentation de tous les groupes d'intérêt soit assurée (hommes, femmes, jeunes, réfugiés, Mbororo etc.) ;
- ✓ Le choix du lieu de la réunion ;
- ✓ Identification des facilitateurs endogènes en y intégrant des facilitateurs issus des communautés réfugiées;
- ✓ Discussion sur les modalités de création de la structure de coordination (CCQ) et le mécanisme de suivi-évaluation participatif ;
- ✓ Discussion sur les us et coutumes de la localité
- ✓ Dépôt des fiches de collecte des données de bases ;
- ✓ rendez-vous pour la rencontre de l'équipe des planificateurs avec toute la communauté villageoise la veille du début du processus.

Mission 2 : La veille du processus de planification

Cette étape a permis de tenir dans chaque espace urbain une assemblée plénière introductive d'information et de sensibilisation comprenant :

- ✓ la présentation de l'importance, des objectifs et de la méthodologie de la planification
- ✓ Le choix des facilitateurs endogènes ;
- ✓ La restitution et la validation de la liste des corps de métiers
- ✓ La proposition et l'adoption du programme et des horaires de travail ;
- ✓ L'Identification des groupes sociaux de la ville communale ;

Phase d'exécution du diagnostic participatif

Le diagnostic participatif proprement dit s'est articulé autour de la collecte des données faite au niveau de l'espace urbain. Le travail a consisté à faire l'inventaire à travers une enquête socio-économique et environnementale sommaire des activités, des opportunités, des contraintes de la ville et des parties prenantes : ISS de groupe avec les Représentants des corps de métiers (commerçant, Artisans, etc.) et autres acteurs de l'espace urbain.

Les espaces urbains de Ngoura Centre, Colomine, Woumbou, Malewa, Garga Sarali, Tongo Gandima Giwa Yangamo et Samba ont été délimités. Cependant, ils ont été divisés en quartier selon l'espace urbain ayant une chefferie traditionnelle de 3^{ème} degré. Ces huit espaces urbains de la commune de Ngoura, ont chacun été planifié.

Des groupes ont été constitués pour mener les enquêtes socio-économiques et environnementales sommaires, des opportunités, des contraintes de la ville auprès des corps de métiers, des personnes ressources (sectoriels et autres), des couches vulnérables et une troisième équipe s'est chargée de la prise des données sur les infrastructures.

Traitement des données

Une fois toutes les données collectées (en deux jours), il a été question le jour suivant de faire un dépouillement et une analyse des résultats obtenus. Les résultats ont été regroupés en Problèmes/contraintes et Atouts/potentialités par secteur.

Une liste non exhaustive des problèmes consolidés par secteur a été dressée, et avons procédé à une analyse pour ressortir un problème central par secteur, aussi les différentes causes et effets. Une première liste des solutions envisageables a été élaborée. Tout ceci, a été consigné dans un tableau (tableau d'analyse simple). Le tableau d'analyse a été par la suite utilisé pour la restitution en plénière dans chaque espace urbain. Le travail en assemblée avec les communautés a consisté à :

- ✓ Restituer la liste préliminaire des problèmes et des atouts par secteur en plénière(photo 5 et 6),
- ✓ Identifier les causes pertinentes de chaque problème,
- ✓ Choisir les causes pertinentes sur lesquelles les populations veulent et peuvent agir,
- ✓ Rechercher les solutions réalistes (endogènes et exogènes) à chaque cause pertinente retenue,
- ✓ Planifier uniquement les solutions endogènes au niveau de l'espace urbain communal sur une période d'un an.



Photo 5: Séance d'animation en plénière lors du DEUC à Malewa, 2017



Photo 6: Séance d'animation en plénière lors du DEUC à Malewa, 2017

2.2.3 Conduite du Diagnostic Participatif Niveau Village (DPNV)

Le DPNV a été réalisé au sein de 24 villages de la Commune suivant 3 phases à savoir : l'analyse globale de la situation par les villageois, le traitement des informations et la mise en forme pédagogique, la restitution du diagnostic et la recherche des solutions.

Grace aux outils de la MARP tels que : le profil historique, la carte du village avec unité de paysage, la marche transect, le diagramme de Venn et les Interview Semi Structurée (ISS)/ check List, les villageois ont été organisés en groupe socioprofessionnel (hommes, femmes et jeunes) ou en groupe mixte selon l'outil déroulé sous la conduite des facilitateurs afin d'identifier par secteur les problèmes/ contraintes et potentialités du village.

Le profil historique a consisté en la collecte des informations relatives aux événements ayant marqué le village au cours de son histoire dans les domaines culturel, social, économique, etc. Il s'est réalisé en groupe mixte constitué par les gens qui maîtrisent l'histoire du village, dont les personnes âgées (homme et femme) et les jeunes. Il a été restitué en plénière.

La carte du village avec unité de paysage est une représentation graphique du milieu biophysique du village par groupe de travail. Elle a été réalisée en groupe socioprofessionnel (Hommes, femmes et jeunes) ce qui a permis d'obtenir 03 cartes. La restitution en plénière des 03 cartes et le choix de la meilleure carte a permis d'élaborer la carte consolidée tout en tenant compte des autres cartes.

Le diagramme de venn s'est réalisé en groupe socio professionnel et restitué en plénière. L'élaboration préalable de trois profils institutionnels a précédé l'élaboration de trois diagrammes de venn qui permettent de définir la Perception des interrelations entre le village et les diverses institutions internes et externes.

La marche transect s'est réalisée en équipe restreinte mais représentative (groupe mixte). Elle a consisté : aux choix de trois axes du transect, à l'Exploration de l'environnement, à l'identification des contraintes, à l'Analyse des infrastructures, et à la vérification des informations obtenues avec les autres outils (carte de village avec unité de paysage,...).

Les Interview Semi Structurées ont été réalisées en groupe socioprofessionnel (Homme, femme et jeune) grâce à une check list dans 28 secteurs. Les informations ainsi collectées ont été exploitées dans l'élaboration des outils d'analyse.

Outre les outils de la MARP, les fiches PRO-ADP ont été utilisées pour collecter les données sur les infrastructures et ressources existantes dans le village.

En assemblée villageoise, chaque groupe était invité à restituer ses travaux après chaque outil déroulé. Une fois la liste non exhaustive des problèmes consolidés par secteur dressée, un tableau d'analyse présentant le problème central, les causes, les effets et les atouts/ potentialités a été élaboré dans les 30 secteurs et restitué en assemblée villageois. Aussi, des arbres à problème ont été élaborés par secteur afin d'approfondir l'analyse des problèmes du village.

Par la suite, ont été élaboré en groupe mixte et restitué en assemblée villageois des tableaux de solutions endogènes et exogènes, ainsi que des tableaux de planification des solutions endogènes (30 secteurs).

Enfin, un Comité de Concertation (CC) est mis en place dans chaque village ayant pour principal mission d'assurer la mise en œuvre des solutions endogènes.

Les photos 7 et 8 illustrent l'implication et la participation des différents groupes socio professionnel lors du DPNV.



Photo 7: Réalisation de la carte du village en groupe socioprofessionnel (jeune), lors du DPNV, 2017



Photo 8: Séance d'échange avec un groupe de population réfugiée, lors du DPNV, 2017

2.3 Consolidation des données du diagnostic et cartographie

La consolidation a consisté en une mise en commun des données du DIC, du DEUC et du DPNV. Grace aux fiches PRO-ADP, une synthèse des données sur les infrastructures et les ressources existantes a été réalisée. Les données GPS relevées dans les fiches PRO-ADP lors des diagnostics ont permis à une équipe d'expert en cartographie de l'OAL d'élaborer les différentes cartes. En dehors de la carte de localisation de la Commune, les autres cartes obtenues sur la base des données GPS ont été intégrées non seulement dans le rapport consolidé du diagnostic participatif, mais aussi dans le PCD. Le calcul des différents taux de couverture de services sociaux de base s'est fait suivant les formules ci-dessous :

EDUCATION DE BASE

- Ecole Maternelle

Taux de scolarisation = $\frac{\text{Effectif total des enfants à la maternelle (R+H)} \times 100}{\text{Nombre total des enfants de 3 à 5 ans (R+H)}}$;
(R = Réfugié, H = Population hôtes)

Taux de couverture en salles de classes = $\frac{\text{Nombre de salles de classe en bon état}}{\text{Nombre total de salles de classe}} \times 100$

Σ (Besoins en salles de classe + Nombre de salles de classe à réhabiliter + Nombre de salle de classe en bon état)

Taux d'accès à une place assise = $\frac{\text{Nombre de chaises existantes}}{\Sigma (\text{Nombre de chaises existantes} + \text{Nombre de besoins en chaises})} \times 100$

Taux d'accès à une Tablette = $\frac{\text{Nombre de tablettes existantes}}{\Sigma (\text{Nombre de tablettes existantes} + \text{Besoins en tablettes})} \times 100$

Taux d'encadrement des enfants = $\frac{\text{Nombre d'enseignants qualifiés}}{\Sigma (\text{Nombre d'enseignants qualifiés} + \text{Besoins en enseignants})} \times 100$

- Ecole Primaire

Taux de scolarisation = $\frac{\text{Effectif total des élèves au primaire (R+H)}}{\text{Nombre total des enfants en âge scolaire (6 à 14ans) (R+H)}} \times 100$;

Taux de couverture en salle de classe = $\frac{\text{Nombre de salles de classe en bon état}}{\Sigma (\text{Besoins en salle de classe} + \text{Nombre de salle de classe à réhabiliter} + \text{Nombre de salle de classe en bon état})} \times 100$

Taux d'accès à une place assise = $\frac{\text{Nombre de table-bancs existants au primaire}}{\text{Nombre de table-bancs existants} + \text{besoins en tables-bancs}} \times 100$

Taux d'encadrement des enfants au primaire = $\frac{\text{Nombre d'enseignants qualifiés}}{\Sigma (\text{Nombre d'enseignants qualifiés} + \text{Besoins en enseignants qualifiés})} \times 100$

Taux de déperdition scolaire = $100\% - \frac{\text{Nombre d'enfants en fin de cycle}}{\text{Nombre d'enfants inscrits en cours d'initiation}} \times 100$

Taux de déperdition scolaire des filles = $100\% - \frac{\text{Nombre de filles en fin de cycle}}{\text{Nombre de filles en cours d'initiation}} \times 100$

SANTE

Taux de couverture en formations sanitaires = $\frac{\text{Nombre de formations sanitaires existantes}}{\text{Nombre de formations sanitaires prévues dans la carte sanitaire de la commune}} \times 100$

Taux de couverture en personnel médical par nature = $\frac{\text{Nombre de personnel de santé existant}}{\text{Nombre de personnel existant} + \text{besoin}} \times 100$

Personnel médical par nature (médecins, infirmières, accoucheuses, laborantins,..)

Taux de fréquentation des formations médicales= $\frac{\text{population fréquentant les formations}}{\text{Population totale}} \times 100$

EAU

Taux d'accès à l'eau potable = Nombre de points d'eau potable en bon état × 100

Σ (Nombre de PEP en bon état + Nombre de PEP à réhabiliter + Besoins en PEP)

Taux de couverture COGE fonct= $\frac{\text{Nombre de point d'eau avec comité de gestion fonctionnel}}{\text{Nombre de pts d'Eau avec COGE + besoins en COGE}} \times 100$

Nombre de pts d'Eau avec COGE + besoins en COGE

ETAT CIVIL

Taux d'acte de Naissance : proportion de personnes ne disposant pas d'un acte de naissance

A l'issue de cette consolidation, un atelier de restitution et de validation du rapport consolidé des diagnostics participatifs s'est tenu le 24 Janvier 2018, dans la salle des actes de la Commune de Ngoura.

2.4 Atelier de planification, de mobilisation des ressources et programmation communale

Il s'est tenu, du 24 au 26 Avril 2018, dans la salle des actes de la Commune de Ngoura et a regroupé : l'équipe de l'OAL METRIKA GROUP, les cadres de la CR/PNDP-Est, les Délégués départementaux, les Présidents des Comités de Concertation, le COPIL, le personnel et l'exécutif communal.

Les travaux se sont déroulés en plusieurs phases :

La première phase portait sur la restitution et la validation des cadres logiques sectoriels soumis à l'appréciation des délégués départementaux. Des projets de cadres logiques, ont été préalablement déposés auprès desdits délégués quelques jours avant la tenue de l'atelier. Ainsi, la restitution s'est faite en plénière faisant passer à tour de rôle chaque délégué afin de présenter les appréciations faites sur son cadre logique sectoriel. Grâce au vidéo projecteur, chaque cadre logique était affiché pour permettre, aux participants d'apporter leur point de vue sur la cohérence et la pertinence des éléments d'analyse et leurs formulations dans les arbres à problèmes et les arbres à objectifs. Cet exercice a permis de vérifier et d'enrichir, la logique d'intervention proposée dans les différents cadres logiques.

La seconde phase a porté sur la restitution et la validation du tableau consolidé des projets prioritaires des villages et des ranking. La liste des 08 projets prioritaires était présentée en plénière en présence des présidents de CC de chaque village en vue de leur validation. Le projet de ranking général et

sectoriel a été soumis à l'appréciation de l'exécutif communal et des présidents des CC avant leur validation.

La troisième phase a porté sur la définition du cadrage budgétaire de la Commune à travers une analyse des comptes administratifs des exercices 2016, 2015 et 2014. Ce cadrage budgétaire, a été élaboré par l'exécutif communal et restitué par le Secrétaire général de la Commune.

La quatrième, la cinquième, la sixième et la septième phase ont porté tour à tour sur :

- ✓ L'élaboration des programmes techniques et du programme support, sur une période de 05 ans par l'équipe de l'OAL METRIKA GROUP,
- ✓ L'élaboration du PIA sur une période d'un an et du CDMT sur une période de 03 ans par l'équipe de l'OAL et le CCD,
- ✓ L'Elaboration du cadre sommaire de gestion environnemental des microprojets du CDMT par l'OAL,
- ✓ L'Elaboration du plan de passation de marché du PIA par l'OAL.

La huitième et dernière phase a porté sur la priorisation des Objectifs de Développement Durable (ODD).

Les photos 9 et 10 illustrent l'importante mobilisation de toutes les parties prenantes lors de l'atelier de planification et programmation communale.



Photo 9: Mot de bienvenue de Mr le Maire de la Commune de Ngoura à l'ouverture de l'atelier de planification et programmation communale




Photo 10: Séance de présentation des programmes techniques de la commune par le consultant de l'OAL METRIKA GROUP, lors de l'atelier de planification.

2.5 Mise en place d'un mécanisme de suivi et évaluation participatif.

Cette étape a permis, de définir un mécanisme de suivi-évaluation de la mise en œuvre du PCD. A cet effet, les participants ont été sensibilisés sur la nécessité de mettre en place ce mécanisme. Les critères de choix des membres ont été expliqués à l'exécutif communal ; afin de faciliter la mise en place dudit comité de suivi-évaluation. La création et l'organisation du Comité Communal de suivi-évaluation seront constatées par un arrêté municipal. La mise en place du Comité Communal de Suivi Evaluation

répond au principe de délégation des compétences de l'Exécutif Communal. Le Comité suit la mise en œuvre du PCD et rend compte à l'Exécutif Communal et au Conseil Municipal.

2.6 Atelier de validation du PCD par le COMES

L'atelier de validation du PCD de Ngoura s'est tenu le 14 septembre 2018. Il a permis, aux conseillers municipaux avec l'appui des sectoriels de procéder à l'ultime examen du PCD . Notamment, l'examen des cadres logiques sectoriels et spécifiques par la commission des grands travaux, l'examen des ranking général et sectoriels par la commission des affaires sociales et l'examen des programmes techniques et supports par la commission des finances. A l'issu des travaux en commission, ceux-ci ont été restitués et validés en plénière.

III. PRESENTATION SOMMAIRE DE LA COMMUNE

3.1 Localisation de la Commune

Située dans le Département du Lom et Djerem, région de l'Est du Cameroun, la Commune de Ngoura est limitée :

- ✓ À l'Ouest par la Commune de Mandjou
- ✓ À l'Est par la Commune d'Ouli
- ✓ Au Sud Est par la Commune de Kétté
- ✓ Au Nord-Ouest par la Commune de Bétaré Oya
- ✓ Au Nord Est par la Commune de Garoua Boulai

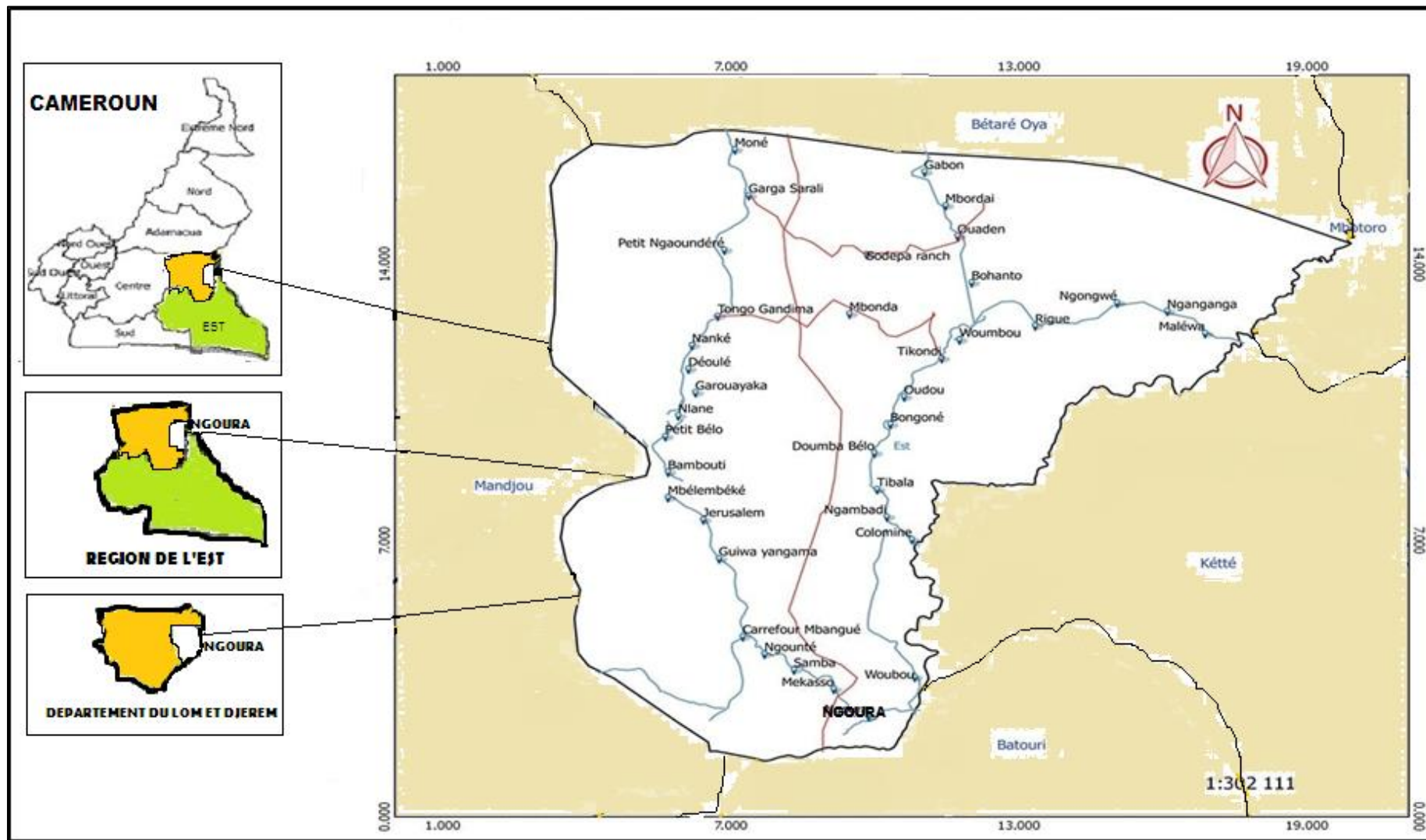
Elle est reliée à Bertoua, son Chef-lieu de Département, par la route nationale N°1 (80 Km) et une route communale en terre non aménagée (42 Km) allant de Guiwa Yangamo à Ngoura difficilement accessible en saison de pluie. Elle s'étend sur 7000 Km² de superficie et compte 32 villages.

Tableau 1: Liste des villages et coordonnées géographiques

N°	Nom du village	Coordonnées géographiques			Distance entre Ngoura centre et les autres villages de la Commune
		X	Y	Z	
Espace urbain					
1.	NGOURA -Centre	14.2185	04.7209	2218	/
2.	COLOMINE	14.2468	04.9951	2531	34 Km
3.	WOUMBOU	14.2752	04.9951	2841	43 Km
4.	MALEWA	14.4260	05.0024	2642	72 Km
5.	GARGA SARALI	14.1490	05.1029	2820	130 Km
6.	TONGO GANDIMA	14.1289	05.0143	2824	94 Km
7.	GUIWA YANGAMO	14.1288	04.8379	2700	43 Km
8.	SAMBA	14.1756	04.7538	2309	25 Km
Zone rurale					
9.	MBORDAI	14.2642	05.0965	2971	125 Km
10.	DEOULE	14.1107	04.9759	2722	112 Km
11.	TIKONDI	14.2633	04.9814	2770	38 Km
12.	BONGONE	14.2331	04.9366	2738	48 Km
13.	GABON	14.2541	05.1194	3024	81 Km
14.	GANGANGA	14.3976	05.0161	2885	69 Km
15.	OUDOU	14.2395	04.9549	2474	36 Km

N°	Nom du village	Coordonnées géographiques			Distance entre Ngoura centre et les autres villages de la Commune
		X	Y	Z	
16.	RIGUE	14.3181	05.0070	2844	53 Km
17.	NGAMBADI	14.2313	04.8653	2599	37 Km
18.	DOUMBA BELLO	14.2212	04.9119	2730	44 Km
19.	BOHANTO	14.2816	05.0390	2825	48 Km
20.	MEKASSO	14.2002	04.7410	2188	20 Km
21.	MBELE MBEKE	14.0979	04.8809	2700	51 Km
22.	TIBALA	14.2249	04.8864	2646	40 Km
23.	PETIT BELLO	14.0960	04.9228	2802	109 Km
24.	PETIT NGAOUNDERE	14.1326	05.0618	2766	98 Km
25.	SODEPA	14.2203	05.0600	2861	102 Km
26	GOUNTE	14.1600	04.7675	2506	30 Km
27	NGOE NGOE	14.3711	05.0207	2885	60 Km
28	GAROUA YAKA	14.1125	04.9567	2709	125 Km
29	MBOMBA	13.5791	04.5723	2740	76 Km
30	OUANDEN	14.2733	05.0728	2976	72 Km
31	MBONDA	14.2094	05.0152	2737	64 Km
32	BAMBOUTI	14.0970	04.9001	2755	58 Km

Source : Diagnostic Participatif réalisé par METRIKA GROUP, 2017.



Carte 1: Localisation de la Commune

Source : Diagnostic participatif réalisé par le METRIKA GROUP, 2017.

3.2 Milieu biophysique

3.2.1 Climat

La Commune de Ngoura est dominée par à un climat équatorial de type guinéen classique à quatre saisons réparties comme suit : Une petite saison des pluies de mi-mars à juin, une petite saison sèche de juin à mi-août, une grande saison des pluies de mi-août à mi-novembre et une grande saison sèche de mi-novembre à mi-mars. Les précipitations mensuelles oscillent entre 17 mm au mois de janvier à 250 mm au mois de septembre et octobre. Les précipitations totales sont estimées à 1900 mm par an. La température moyenne est de l'ordre de 25°C avec un pic de 38°C aux mois de février et mars (Diagnostic participatif réalisé par METRIKA GROUP, 2017).

3.2.2 Sol et relief

Les sols sont ferrallitiques de texture argilo-sableuse et parfois de nature rocheuse. Ils sont aussi hydro morphes (sols limoneux gorgés d'eau) dans les zones marécageuses. L'activité biologique est forte sur ces sols, et accroît par ailleurs leur degré de fertilité. Prêt des cours d'eau, nous avons une forte présence des sols sablo-argileux. Et pas loin de ceux-ci, des sols ferrallitiques avec d'épaisses couches noires au-dessus favorables à l'agriculture.

Le relief est dominé par des plaines accidentées, des vallées dans les zones de Guiwa Yangamo, Colomine et Ngoura ainsi que des cuvettes avec une altitude moyenne qui oscille entre 2200 et 2867 m.

3.2.3 Hydrographie

Le réseau hydrographique est constitué principalement du fleuve Kadey qui parcourt le territoire communal. On note aussi, quelques cours d'eaux tels que : Oudou, Woumbou,... etc dont le régime est fortement influencé par le rythme des précipitations. Ces cours d'eaux déterminent le type de végétation de la localité et influencent le mode vie des populations riveraines. Cependant, la qualité et le débit de ces cours d'eaux sont menacés en raison de la forte activité minière dans la localité.

3.2.4 Flore

La Commune est située dans une zone de transition entre forêt et savane encore appelée zone de savane périforestière. Il s'agit, d'une zone à végétation mixte forêt-savane occupée en grande partie par des galeries forestières dont la flore ligneuse et non ligneuse est très riche, les espèces ligneuses les plus fréquentes étant : *neoboutania velutina*, *parinari*, *Kerstingu*, *Sterculia tragacantha*, *Syzygium guineense* *D.C guineense*, *Tricalysia akelensis* *Var ablancealata*... etc. On note, une forte présence de hautes herbes donc la plus récurrente est *l'imperata sp* (Bokassa) qui s'étend sur les zones de pâturages et de jachères abandonnées. On remarque aussi, la présence atour de quelques forêts galeries et quelques espaces marécageux qui longent certains cours d'eau, notamment le long du fleuve Kadey des essences parmi lesquels : Entrindrophrama *cylindricum* (Sapeli), Milicia excelsa (Iroko),

Terminalia superba (Fraké) et Raphia spp. Le Raphia spp est menacé de disparition dans la Commune, à cause de ses usages multiformes. Leurs feuilles sont utilisées dans la fabrication des toitures et les barrières des habitations. Les bambous de raphia quant à eux, servent à construire les charpentes des maisons et à fabriquer des claies utilisées pour le séchage des produits alimentaires.

3.2.5 Faune

Malgré la déforestation, l'on note encore la présence de quelques espèces fauniques, notamment dans les localités de Samba et de Ngoura avec des espèces tels que : les antilopes, les perdrix et les hérissons. Toutefois, ces espèces sont fortement menacées par la destruction des écosystèmes en raison de l'activité minière et aussi l'impact environnemental négatif du projet Lom Pangar.

3.3 Milieu humain

3.3.1 Histoire de la Commune

Jadis rattachée à l'arrondissement de Bétaré Oya, la Commune de Ngoura est créée par décret N° 95/082 du 24 Avril 1995. Elle est dotée, d'une autonomie financière et juridique comme toutes les autres communes du Cameroun et dirigée par un Conseil Municipal composé de 25 membres ; et d'un exécutif communal ayant à sa tête un Maire et deux adjoints.

3.3.2 Données démographiques

D'après le Recensement Général de la Population et de l'Habitat (RGPH) effectué en 2005, la population de la Commune de Ngoura est estimée à **34 489 habitants** soit **17 113 hommes** et **17 376 femmes**.

En 2012, elle est estimée à **42 102 Habitants** (d'après le PCD de la Commune de Ngoura, 2012). En 2016, d'après une enquête menée par l'UNICEF, la population de l'espace communal de Ngoura est estimée **58 018 habitants**, dont 47 998 Habitants de nationalité camerounaise et **10 020 habitants réfugiés** venant en grande partie de la RCA.

En 2017, elle est estimée à **59 594 Habitants** (d'après les résultats du diagnostic participatif réalisé par METRIKA GROUP), soit **48 606 habitants** issus des populations hôtes et **10 988 habitants** issus des populations réfugiées.

Ces données montrent que la population de la Commune a considérablement augmentée entre 2005 et 2017 en raison des multiples mutations sociales et économiques qui ont marquées la vie de la commune.

Le graphique 1 présente la répartition de la population hôte et réfugiée par village et par sexe dans la commune de Ngoura

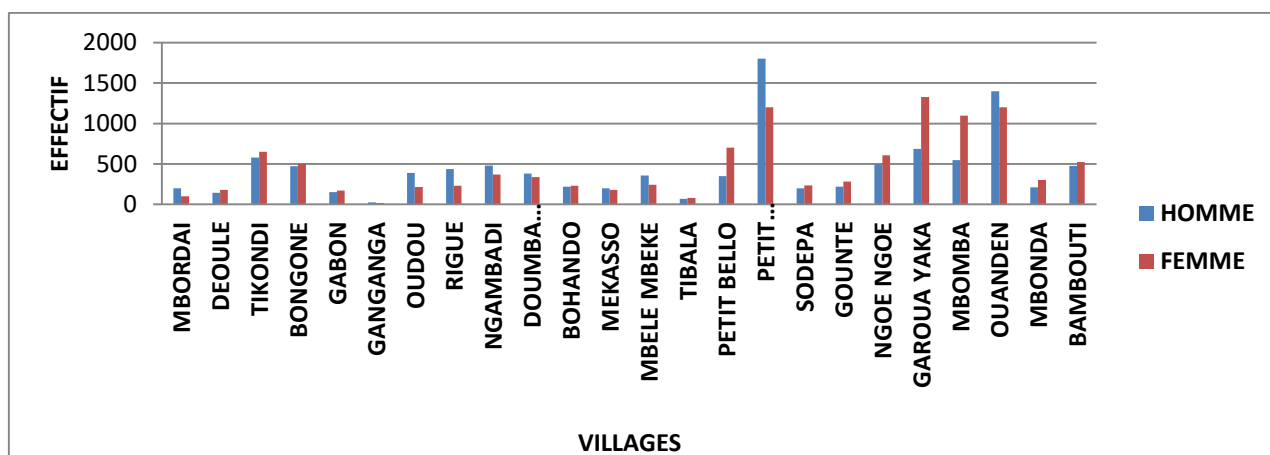


Figure 1: Répartition de la population par village et par sexe (Zone rurale)

Ce graphique montre que, la population est inégalement répartie en zone rurale, elle est composée de 48,63 % de femmes et 51,37 % d'hommes. La population moyenne par village est de 851 habitants, dont 437 hommes et 414 femmes en moyenne.

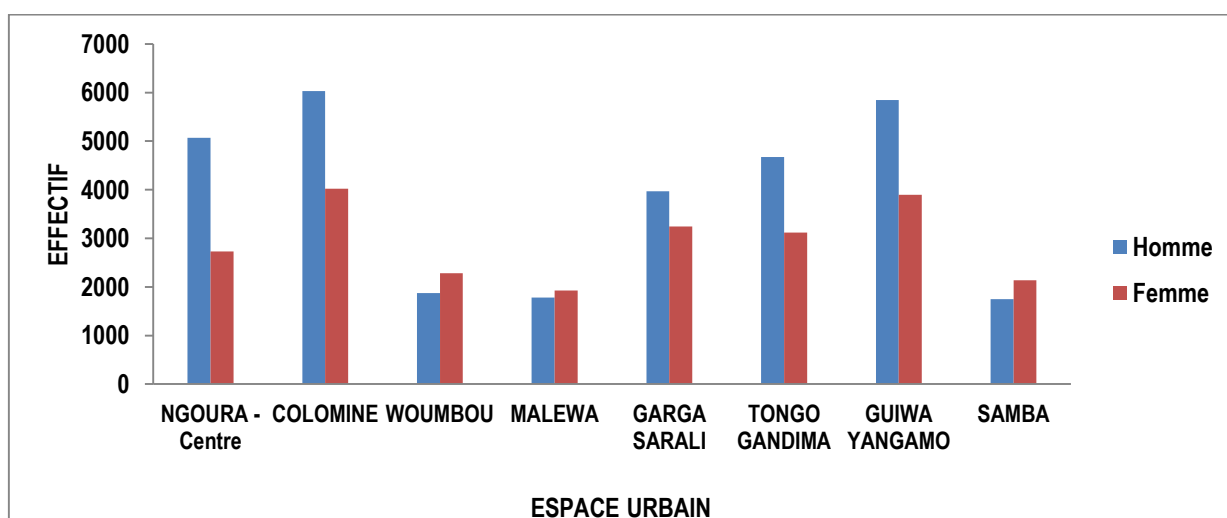


Figure 2: Répartition de la population par espace urbain et par sexe (Zone urbaine)

Il se dégage de ce graphique que, la population en zone urbaine est constituée de 57 % d'homme et 43 % de femme. La taille de cette population des espaces urbains de la commune a connu une hausse importante du fait de la présence des réfugiés centrafricains. Cette croissance démographique justifie la pression actuelle qu'exercent ces populations sur les ressources naturelles et infrastructurelles existantes dans la localité.

Le tableau 2 ci-dessous présente les données démographiques de la commune de Ngoura par village, par sexe, et par tranche d'âge.

Tableau 2: Effectif de la population de la Commune de Ngoura

N°	Village/quartier	Population Totale									Groupe spécifique												
		Hommes		Femmes		Total					Nourissons (0-35 mois) (10,7%)		Population cible du PEV (0-59 mois) (16,9%)		Population d'âge préscolaire (4-5 ans) (6,3%)		Population d'âge scolaire dans le primaire (6-14 ans) (23,4%)		Adolescents (12-19 ans) (18,5%)		Population des jeunes (15-34 ans) (34,7%)		Nombre de ménages
		Pop Hôte	Refugié	Pop Hôte	Refugié	Hommes	Femmes	Pop Total	Pop Hôte	Pop Refugié	Pop Hôte	Refugié	Pop Hôte	Refugié	Pop Hôte	Refugié	Pop Hôte	Refugié	Pop Hôte	Refugié	Pop Hôte	Refugié	
1	NGOURA -Centre	3 011	483	2 565	350	3678	2730	6 408	5 575	833	502	75	669	100	351	52	1004	150	1031	154	1935	289	801
2	COLOMINE	3 370	784	2 870	568	4025	3567	7 592	6 240	1 352	562	122	749	162	393	85	1123	243	1154	250	2165	469	949
3	WOUMBOU	1 750	530	1 490	384	1870	2284	4 154	3 240	914	292	82	389	110	204	58	583	165	599	169	1124	317	519
4	MALEWA	1 217	560	1 037	406	1781	1439	3 220	2 254	966	203	87	270	116	142	61	406	174	417	179	782	335	268
5	GARGA SARALI	1 782	667	1 518	483	2350	2100	4 450	3 300	1 150	297	104	396	138	208	72	594	207	611	213	1145	399	371
6	TONGO GANDIMA	3 132	619	2 668	448	4367	2500	6 867	5 800	1 067	522	96	696	128	365	67	1044	192	1073	197	2013	370	572
7	GUIWA YANGAMO	1 689	677	1 438	490	2540	1754	4 294	3 127	1 167	281	105	375	140	197	74	563	210	578	216	1085	405	358
8	SAMBA	1 553	586	1 323	425	1749	2138	3 887	2 876	1 011	259	91	345	121	181	64	518	182	532	187	998	351	324
9	MBORDAI	139	19	118	13	189	100	289	257	32	23	3	31	4	16	2	46	6	48	6	89	11	24
10	DEOULE	132	31	113	22	145	153	298	245	53	22	5	29	6	15	3	44	10	45	10	85	18	25
11	TIKONDI	346	198	294	144	409	573	982	640	342	58	31	77	41	40	22	115	62	118	63	222	119	82
12	BONGONE	312	172	266	125	470	405	875	578	297	52	27	69	36	36	19	104	53	107	55	201	103	73
13	GABON	161	13	137	9	150	170	320	298	22	27	2	36	3	19	1	54	4	55	4	103	8	27
14	GANGANGA	23	0	19	0	24	18	42	42	0	4	0	5	0	3	0	8	0	8	0	15	0	4
15	OUDOU	313	15	267	11	390	215	605	580	25	52	2	70	3	37	2	104	5	107	5	201	9	50
16	RIGUE	323	41	275	29	438	230	668	598	70	54	6	72	8	38	4	108	13	111	13	208	24	56
17	NGAMBADI	431	30	367	22	480	370	850	798	52	72	5	96	6	50	3	144	9	148	10	277	18	71
18	DOUMBA BELLO	302	38	258	27	380	245	625	560	65	50	6	67	8	35	4	101	12	104	12	194	23	52
19	BOHANDO	243	0	207	0	220	230	450	450	0	41	0	54	0	28	0	81	0	83	0	156	0	38

N°	Village/quartier	Population Totale									Groupe spécifique												
		Hommes		Femmes		Total					Nourissons (0-35 mois) (10,7%)		Population cible du PEV (0-59 mois) (16,9%)		Population d'âge préscolaire (4-5 ans) (6,3%)		Population d'âge scolaire dans le primaire (6-14 ans) (23,4%)		Adolescents (12-19 ans) (18,5%)		Population des jeunes (15-34 ans) (34,7%)		Nombre de ménages
		Pop Hôte	Refugié	Pop Hôte	Refugié	Hommes	Femmes	Pop Total	Pop Hôte	Pop Refugié	Pop Hôte	Refugié	Pop Hôte	Refugié	Pop Hôte	Refugié	Pop Hôte	Refugié	Pop Hôte	Refugié	Pop Hôte	Refugié	
20	MEKASSO	172	23	146	17	178	180	358	318	40	29	4	38	5	20	3	57	7	59	7	110	14	30
21	MBELE MBEKE	235	35	200	25	285	210	495	435	60	39	5	52	7	27	4	78	11	80	11	151	21	41
22	TIBALA	81	0	69	0	70	80	150	150	0	14	0	18	0	9	0	27	0	28	0	52	0	13
23	PETIT BELLO	448	93	382	67	350	640	990	830	160	75	14	100	19	52	10	149	29	154	30	288	56	83
24	PETIT NGAOUNDERE	1 009	61	860	45	1135	840	1 975	1 869	106	168	10	224	13	118	7	336	19	346	20	649	37	165
25	SODEPA	235	0	200	0	200	235	435	435	0	39	0	52	0	27	0	78	0	80	0	151	0	36
26	GOUNTE	251	20	214	15	220	280	500	465	35	42	3	56	4	29	2	84	6	86	6	161	12	42
27	NGOE NGOE	437	169	372	122	495	605	1 100	809	291	73	26	97	35	51	18	146	52	150	54	281	101	92
28	GAROUA YAKA	907	81	773	59	686	1134	1 820	1 680	140	151	13	202	17	106	9	302	25	311	26	583	49	152
29	MBOMBA	621	134	529	97	549	832	1 381	1 150	231	104	21	138	28	72	15	207	42	213	43	399	80	115
30	OUANDEN	906	188	772	136	1257	745	2 002	1 678	324	151	29	201	39	106	20	302	58	310	60	582	112	167
31	MBONDA	267	9	228	6	210	300	510	495	15	45	1	59	2	31	1	89	3	92	3	172	5	43
32	BAMBOUTI	450	97	384	71	477	525	1 002	834	168	75	15	100	20	53	11	150	30	154	31	289	58	84
TOTAL		26 247	6 373	22 359	4 615	31 767	27 827	59 594	48 606	10 988	4 375	989	5 833	1 319	3 062	692	8 749	1 978	8 992	2 033	16 866	3 813	5 723

Source : Diagnostic participatif effectué par METRIKA GROUP, 2017

Le tableau 2 montre que, la population totale de la Commune de Ngoura est constituée de 18,43 % de population réfugiée et 81,57 % de population hôte. Elle est fortement marquée par sa jeunesse et inégalement répartie dans les villages. Les espaces urbains de la commune sont les zones les plus peuplées, car ils constituent les principaux pôles de développement économique du territoire communal.

3.3.3 Groupe ethnique et relation inter-ethnique

La Commune de Ngoura est divisée en 04 grands groupes ethniques à savoir : les Gbaya (autochtones) composés de 02 cantons (GBAGUINDA et BODOMO), des Mbororo, des Fouldé et des Haoussa. Outre ces groupes, l'on note la présence des ethnies originaires des autres régions du Cameroun (Bamiléké, Béti...) et même d'autres nationalités (Maliens, Maures et Chinois) exerçant dans l'exploitation minière et le commerce. Ces populations, constituent une véritable mosaïque culturelle et vivent en harmonie.

3.3.4 Religion

Au plan religieux, le Christianisme (Catholique, EPC, Adventiste, Baptiste, Mission du plein évangile, Vraie église de Dieu) est la principale religion pratiquée suivie de l'islam. Malgré, l'appartenance aux religions extérieures, une bonne frange de la population reste attaché aux croyances traditionnelles.

3.3.5 Habitat

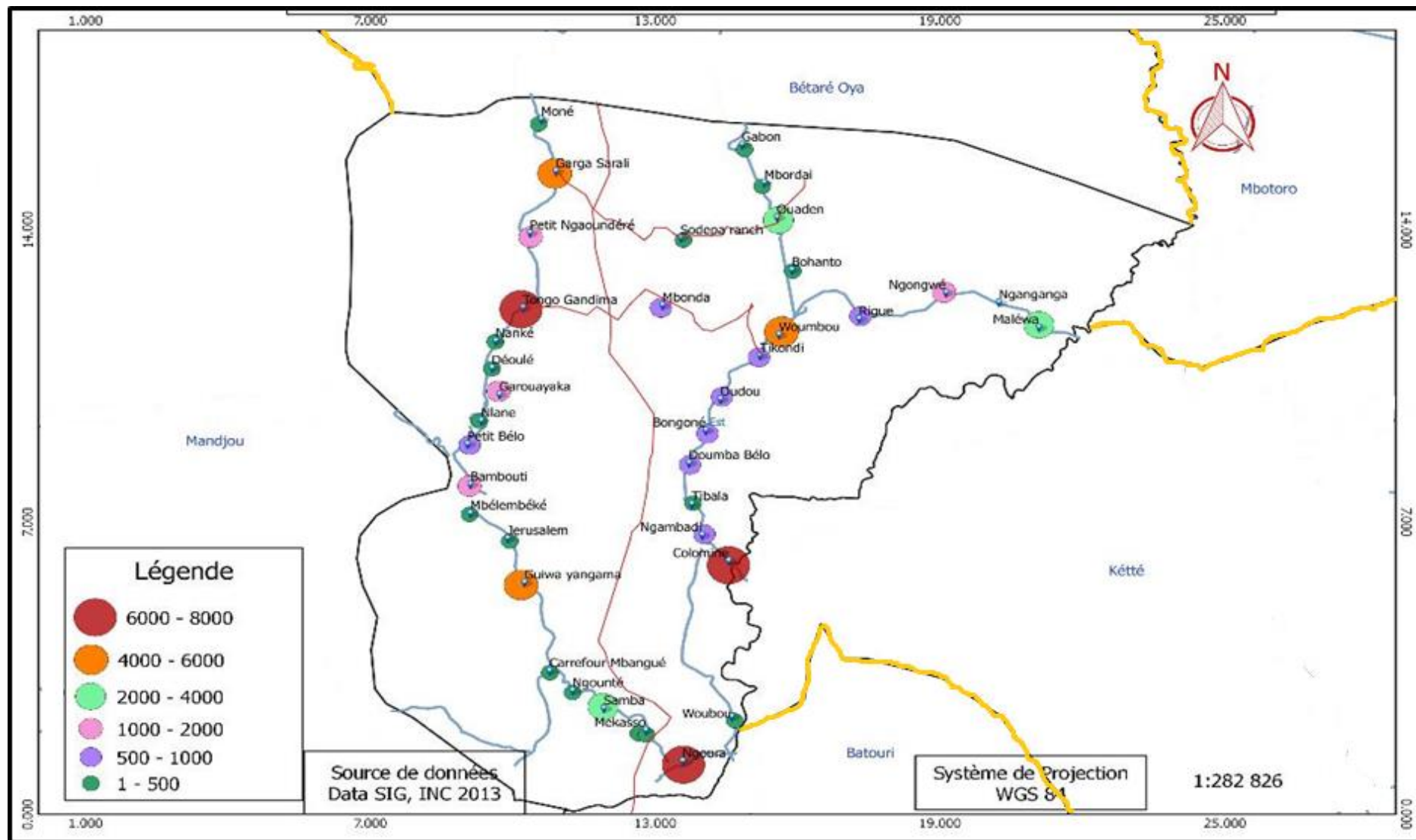
Il existe plusieurs types d'habitats dans la commune de Ngoura. Les constructions varient en fonction des classes sociales et des zones d'habitation (villages et espaces urbains). L'on retrouve, des maisons faites en paille (Photo 11) et en bambous. D'autres habitations sont en brique avec des toitures en paille ou nattes de rafia. Quelques maisons en matériaux durables (Photo 12), faite en brique de terre ou en parpaings crépis et des toitures d'aluminium sont présentes dans les espaces urbains. Deux autres éléments caractérisent l'habitat de la commune de Ngoura à savoir : l'habitat dispersé (maison construite en désordre et ne respectant pas les normes d'urbanisation) et l'habitat rue (maison construite le long des voies routières).



Photo 11 : Habitat traditionnel faite en matériaux provisoires



Photo 12 : Habitat faite en matériaux durables



Carte 2 : Répartition spatiale de la population

Source : Diagnostic participatif réalisé par METRIKA GROUP, 2017

3.4. Milieu socio-économique

Plusieurs activités économiques, sont menées dans la Commune de Ngoura ; notamment : l'agriculture, l'élevage, la pêche, l'exploitation minière, le commerce, et l'artisanat.

3.4.1 Agriculture

L'Agriculture est la principale activité dans la localité et occupe une partie importante de la population active. Elle est principalement portée sur les cultures vivrières (maïs, arachides, haricots, piments, tomates, macabo, igname, patates, manioc...). Elle se fait, de manière rudimentaire, ce qui justifie la faible production agricole. Elle est impliquée aussi bien les femmes, les jeunes que les hommes. Certains regroupements de producteurs existent, mais ne bénéficient pas toujours des actions des structures d'appuis ou d'accompagnements. Ces regroupements sont constitués en grande partie par les hommes. Le mauvais état des pistes agricoles et des routes, ne facilite pas l'écoulement des produits sur le marché local et au-delà de la Commune.

Le tableau ci-dessous présente quelques données statistiques sur la production agricole dans la commune de Ngoura.

Tableau 3: Statistique agricole de la commune de Ngoura en 2016

Spécifications	Mais	Manioc	Arachide	Plantain	Igname	Patate	Café
Superficie	650 Ha	1200 Ha	250 Ha	150 Ha	800 Ha	80 Ha	500 Ha
Production annuelle	1300 t	9000 t	800 t	750 t	1700 t	500 t	1500 t

Source : Diagnostic participatif réalisé par METRIKA GROUP, 2017

Le tableau ci-dessus présente, les données estimatives sur les principales spéculations agricoles de la commune, constituées en grande partie des cultures vivrières. Cette production est réalisée avec des outils rudimentaires et de manière familiale dans les villages de la commune. Elle permet d'assurer leur alimentation. Une partie de la production, est destinée à la commercialisation à l'instar du manioc et de l'igname.

3.4.2 Elevage

L'activité pastorale de la Commune de Ngoura, est principalement portée sur l'élevage des bovins pratiqué en grande partie par les hommes (population hôte et réfugiée) dans les localités de TONGO GANDIMA, GARGA SARALI, WOUMBOU, COLOMINE et SAMBA. Tandis que l'élevage des ovins, des porcins, de la volaille et des caprins (Tableau 4) implique aussi bien les hommes que les femmes. Cette activité, est davantage visible avec la présence du ranch de la SODEPA au niveau de GARGA SARALI. Elle constitue non seulement une véritable source de revenu pour les populations locales, mais aussi une source d'alimentation en protéine animale pour elles.

L'insuffisance d'infrastructures modernes et le faible encadrement des producteurs, constituent un frein pour le développement de l'élevage dans la Commune.

Tableau 4:Données sur la production animale dans la commune de Ngoura en 2016

Cheptel	Bovin	Caprin	Volaille	Porcin
Taille	12 000	8000	4500	100

Source : Diagnostic participatif réalisé par METRIKA GROUP, 2017

Le tableau ci-dessus présente les données estimatives sur la production animale dans la commune de Ngoura par cheptel . L'on constate que, l'élevage bovin est dominant dans la commune avec la présence de la SODEPA . il constitue plus de 50 % de la production animale de la commune. Cette production est non seulement destinée à alimenter les ménages, mais aussi à être commercialisée.

3.4.3 Pêche

Les activités de pêche sont périodiques (en saison sèche) et sont pratiquées sur le fleuve Kadey; ainsi que dans d'autres cours d'eau et rivières de la Commune. Les espèces trouvées sont : le poisson vipère (*Parachara obscura*), les silures (*Clarias sp*), le tilapia (*Oreochromis niloticus*), la carpe (*Lutianus sp*) etc. Les techniques et outils de pêche utilisés sont : le filet, l'hameçon, la nasse et les barrages dans les rivières et les marigots. Les femmes pratiquent la pêche à la nasse et les barrages dans les rivières, tandis que les hommes pratiquent beaucoup plus la pêche au filet et à l'hameçon. Depuis quelques années, les pêcheurs ont observé un appauvrissement des eaux en poissons et autres espèces aquatiques. Cet appauvrissement est en grande partie causé, par la pollution des cours d'eau par les exploitants miniers. Les produits de la pêche sont destinés à l'autoconsommation et dans une moindre mesure à la commercialisation.

3.4.4 Exploitation minière

L'activité minière de la commune de Ngoura, porte principalement sur l'exploitation : de l'or, du diamant, du mercure et des granulats. Cette activité est dominante à Gounté, Colomine et Ngoura. Ces minerais sont artisanalement exploités par les populations locales, et de manière semi industrielle par quelques sociétés minières chinoises et autres. Les produits exploités sont parfois canalisés dans les circuits clandestins, pourtant pouvant produire des taxes à la commune si ceux-ci passaient dans les circuits formels.



Photo 13: Une vue de la ruée des populations vers le site d'exploitation d'or abandonné à Ngoura par les chinois



Photo 14: Une vue du lit du fleuve Kadey dévié par les exploitants chinois et abandonné attirant les populations,

3.4.5 Artisanat

L'artisanat est une activité importante dans la Commune, non pas parce qu'elle rapporte assez d'argent mais, parce qu'elle fait partie du patrimoine culturelle. Elle est pratiquée, dans presque tous les villages. Les objets fabriqués sont : lit, natte, mortier, paniers à partir du raphia et des lianes. Ces objets, ont à la fois un usage domestique et commercial. L'une des matières premières clé de l'artisanat est le raphia, surtout ses feuilles qui permettent aux artisans de confectionner les toitures utilisées pour couvrir les habitations et même pour faire des clôtures. Cette activité facilite, l'accès au logement à tous les ménages. Il valorise par la même occasion la culture locale. Cette activité implique aussi bien les femmes que les hommes.

Ces artisans rencontrent actuellement des difficultés dans l'approvisionnement en matière première. Or, la demande en matériaux locaux pour la construction des logements est de plus en plus importante.

3.4.6 Exploitation forestière et collecte des PFNL

Les PFNL sont récoltés ou ramassés par les femmes, les hommes et les enfants dans les forêts galeries ou d'autres enclaves forestières que l'on rencontre ici et là dans la commune. Il s'agit des mangues sauvages, du Ndjansan, des chenilles, du vin de raphia, des lianes sauvages, des champignons, des escargots, du miel, des feuilles de raphia et de plusieurs espèces de plantes utilisées pour l'alimentation et la pharmacopée traditionnelle.

3.4.7 Commerce

La Commune de Ngoura tire d'importants revenus de l'activité commerciale. Elle constitue l'une des sources des recettes propres de la Commune à travers le paiement des taxes et impôts locaux. Cette activité est majoritairement menée par les populations HAOUSSA, Bamouns, Bamilékés et Foulbés.

3.4.8 Les Services

Les services sur le plan économique font partie du secteur tertiaire et sont également représentés dans l'espace géographique de la commune de Ngoura, bien qu'ils soient pour la plupart dans le secteur informel, l'on peut ainsi noter :

- ✓ Les cafeterias
- ✓ Les garages pour dépannage des véhicules et autres engins à 2 roues,
- ✓ Les salons de coiffures dames et hommes,
- ✓ Les call box,
- ✓ Le transport public (taxis, cars, et motos taxis),
- ✓ Les institutions de transfert d'argent,
- ✓ Les chantiers de construction,
- ✓ Le commerce de détail.
- ✓ L'artisanat de production reste faiblement valorisé

Ces autres activités contribuent aussi au développement économique de la Commune avec notamment la création d'emplois et le paiement d'impôts et taxes.

IV. RESULTATS DU DIAGNOSTIC PARTICIPATIF

4.1 Synthèse du Diagnostic de l'Institution Communale

Le diagnostic des ressources humaines, des ressources financières, de la gestion du patrimoine communal et de la gestion des relations a permis de relever les forces et les faiblesses de la commune.

4.1.1 Ressources humaines

Sous domaine	Forces	Faiblesses	Atouts/potentialités
Conseil municipal	<ul style="list-style-type: none"> ✓ Effectivité des sessions du conseil municipal (02 fois par an), ✓ Existence de trois commissions techniques avec des personnes nommées et ayant des cahiers de charges bien définis ✓ Implication du conseil dans la prise de décision sur les actions à mener. 	<ul style="list-style-type: none"> ✓ Absence de formation des conseillers municipaux, ✓ Faible niveau d'instruction des conseillers ✓ Faible représentativité des femmes au conseil municipal ✓ Faible fonctionnalité des commissions techniques ✓ Faible maîtrise du rôle d'un conseiller 	<ul style="list-style-type: none"> ✓ Représentativité de toutes les composantes ethniques et religieuses de la localité ;
Exécutif communal	<ul style="list-style-type: none"> ✓ Existence d'un organigramme, ✓ Répartition officielle des tâches entre le maire et ses adjoints 	<ul style="list-style-type: none"> ✓ Indisponibilité de certains responsables de l'exécutif communal ✓ Faible délégation des pouvoirs ✓ Irrégularité des réunions de coordination entre l'exécutif et le personnel communal 	<ul style="list-style-type: none"> ✓ Partenariat avec d'autres communes, ✓ Partenariat avec le FEICOM, le PNDP et d'autres organisations
Personnel communal	<ul style="list-style-type: none"> ✓ Présence d'un Secrétaire Général ✓ Présence d'un cadre communal de développement(CCD) et d'un cadre communal financier(CCF), 	<ul style="list-style-type: none"> ✓ Insuffisance du personnel ✓ Faible compétence du personnel existant ✓ Absence d'un chargé des ressources humaines, ✓ Attentisme du personnel, ✓ Absentéisme du personnel ✓ Absence d'un règlement intérieur ✓ Irrégularité des réunions de service ✓ Faible cohésion sociale au sein du personnel communal 	<ul style="list-style-type: none"> ✓ Renforcement des capacités du CCD et du CCF par le PNDP

4.1.2 Ressources financières

Forces	Faiblesses	Atouts/potentialités
<ul style="list-style-type: none"> ✓ Présence d'un receveur municipal ✓ Présence d'un CCF ✓ Existence d'un système de recouvrement des taxes et impôts locaux ✓ Participation du chef d'antenne des impôts au recouvrement de certains impôts locaux 	<ul style="list-style-type: none"> ✓ la dépendance aux fonds extérieurs (ressources transférées par l'Etat, ressources d'autres partenaires,...). ✓ Faible dynamique dans la mobilisation des ressources propres de la Commune ✓ Le non respect des périodes de tenue des sessions pour l'élaboration/l'adoption du budget. ✓ La non participation de tous les membres du comité d'élaboration ; ✓ Le non respect des délais requis pour la transmission au préfet du budget pour approbation ; ✓ Faible valorisation du potentiel fiscal ; ✓ Faible implication de la population dans le processus d'élaboration et de suivi du budget ; ✓ Faible implication du Conseil dans le suivi du budget. 	<ul style="list-style-type: none"> ✓ Existence d'un logiciel de gestion budgétaire ✓ Existence des activités d'exploitation de l'or, du diamant, et du sable ; ✓ Présence des commerçants centrafricains

4.1.3 Gestion du patrimoine communal

Forces	Faiblesses	Atouts/potentialités
<ul style="list-style-type: none"> ✓ Existence d'un service de comptabilité matière ✓ Existence d'un sommier des biens meubles et immeuble de la commune 	<ul style="list-style-type: none"> ✓ Inventaire du patrimoine incomplet ✓ Faible qualification du comptable matière ✓ Absence d'un système d'inventaire automatique des biens meubles et immeubles de la commune ✓ Faible entretien des infrastructures communales ✓ Faible mise en valeur du patrimoine communal ✓ Inexistence des actes de cession du patrimoine ; ✓ Insuffisance de matériel roulant dans le patrimoine 	<ul style="list-style-type: none"> ✓ Partenariat avec le FEICOM, le PNDP et d'autres organisations ✓ Existence d'un potentiel touristique ✓ Disponibilité des ressources minières (or, diamant, sable, moellons) ✓ Acquisition facile des espaces fonciers

4.1.4 Gestion des relations

Forces	Faiblesses	Atouts/potentialités
<ul style="list-style-type: none"> ✓ Bonne relation entre la commune et la tutelle ; ✓ Bonne relation entre la commune et les CVUC, ✓ Les congrégations religieuses sont utilisées comme des canaux de transmission de l'information ; ✓ Bonne relation entre la commune et les chefferies, ✓ Existences de partenariats avec le PNDP et le FEICOM 	<ul style="list-style-type: none"> ✓ Faible collaboration de la commune et les services techniques déconcentrés (sectoriels) ; ✓ Inexistence d'un service de communication, et de coopération dans la commune 	<ul style="list-style-type: none"> ✓ Partenariat entre le PNDP, le FEICOM et la Commune ; ✓ partenariat entre la commune de Ngoura et d'autres communes

4.1.5. Pistes d'actions prioritaires

4.1.5.1 Axes de renforcement : Ressources humaines

SOUS DOMAINE	ACTIVITES	POINTS A PRENDRE EN COMPTE
Conseil municipal	<ul style="list-style-type: none"> ✓ Renforcement des capacités des conseillers municipaux ; ✓ Redynamisation des commissions techniques 	<ul style="list-style-type: none"> ✓ Connaissance du processus d'élaboration et de suivi du budget communal ; ✓ Rôle du conseiller municipal ✓ Prise en compte de l'approche genre
Exécutif communal	<ul style="list-style-type: none"> ✓ Institution des réunions de coordination entre exécutif et personnel communal ; ✓ Mise en place d'un système de suivi-Evaluation des activités communales ✓ Mise sur pied d'une plateforme de dialogue social entre exécutif et personnel communal 	<ul style="list-style-type: none"> ✓ Disponibilité des responsables de l'exécutif communal ; ✓ Fonctionnement des services de la commune ✓ Disponibilité des cahiers de charge du personnel communal ✓ Plan d'action de la commune ✓ Cohésion sociale
Personnel communal	<ul style="list-style-type: none"> ✓ Redynamisation des Services ✓ Institution des réunions de service ✓ Renforcement des capacités du personnel communal 	<ul style="list-style-type: none"> ✓ Qualité des Services rendus (fiabilité des documents) ✓ Rapport d'activités ✓ Chronogramme d'activités ✓ Fiche de présence ✓ Rendement du personnel et des services

4.1.5.2 Axes de renforcement : Ressources financières

ACTIVITES	POINTS A PRENDRE EN COMPTE
Participation de la population dans le processus d'élaboration et de suivi du budget	<ul style="list-style-type: none"> ✓ Affichage du budget et du compte administratif de l'exercice en cours ; ✓ Invitation des populations aux sessions d'adoption du budget ; ✓ Comptes rendus des résolutions prises lors des sessions du conseil municipal à la population.
Renforcement du système de traçabilité du recouvrement des taxes et impôts	<ul style="list-style-type: none"> ✓ Procédure de recouvrement
Contrôle permanent du système de recouvrement	<ul style="list-style-type: none"> ✓ Obligations à rendre compte du personnel en charge du recouvrement
Sensibilisation des populations et des autorités sur le recouvrement des taxes et impôts locaux	<ul style="list-style-type: none"> ✓ Connaissance des taxes et impôts locaux ✓ Importance du paiement des impôts ✓ Mobilisation communautaire

4.1.5.3 Axes de renforcement : Gestion des relations

ACTIVITES	POINTS A PRENDRE EN COMPTE
Renforcement des relations avec les services techniques	<ul style="list-style-type: none"> ✓ Impliquer les sectoriels dans les activités de la Commune en rapport avec leurs missions ✓ Instaurer des réunions formelles
Redynamiser le service de la coopération de la Commune	<ul style="list-style-type: none"> ✓ Recrutement d'un personnel qualifié ✓ Définition du cahier de charge ✓ Rechercher de coopérations et partenaires
Renforcement des relations avec la population	<ul style="list-style-type: none"> ✓ Mettre en place une plate-forme de dialogue
Renforcement des relations avec les opérateurs économiques présents dans la Commune	<ul style="list-style-type: none"> ✓ Répertorier les acteurs économiques présents dans la Commune

4.1.5.4 Axes de renforcement : Patrimoine communal

ACTIVITES	POINTS A PRENDRE EN COMPTE
Implication de la population dans l'entretien des infrastructures	<ul style="list-style-type: none"> ✓ Instaurer des entretiens permanents des ouvrages et infrastructures ✓ Mettre en place des comités de gestion des ouvrages et infrastructures
Redynamisation du service de la comptabilité matière	<ul style="list-style-type: none"> ✓ Recrutement d'un personnel qualifié ✓ Tenir compte de différents amortissements de différentes infrastructures ✓ Règlementation du système de gestion des terres
Valorisation des ressources touristiques	<ul style="list-style-type: none"> ✓ Recenser les potentiels touristiques ✓ Aménager ces sites ✓ Mettre en place un comité de gestion
Sensibilisation de la population sur l'importance d'entretenir les infrastructures communales	<ul style="list-style-type: none"> ✓ Mobilisation communautaire, ✓ Implication des jeunes et des femmes ;
Etablissement d'une convention de partenariat entre la commune et le syndicat des transporteurs pour la gestion du parc à camion de TONGO GANDIMA	<ul style="list-style-type: none"> ✓ Sensibilisation des parties prenantes ✓ Responsabilisation et gestion participative du parc

Les tableaux ci-dessus mettent en évidence les axes de renforcement de la commune. Ils sont présentés par domaine et définis à travers des activités.

4.2 Principaux services de l'espace communal

Le tableau 5 présente les principaux services de la commune de Ngoura à travers leur description, leur localisation et l'état des infrastructures

Tableau 5: Principaux services de la Commune de Ngoura

Secteur	Description	Localisation (Quartier/Village)	Etat des infrastructures	Observations
Agriculture et Développement Rural	DAADER	Ngoura		
Elevage Pêche et Industrie Animale	Centre zootechniques et vétérinaires	Garga Sarali	Bon état	
Forêt et Faune	Poste forestier de Ngoura		Bon état	
Administration Territoriale Décentralisation et Maintien de l'Ordre	Sous-préfecture de Ngoura	Ngoura : Quartier	Bon état	
	Brigade de gendarmerie	Ngoura : Quartier	Bon état	
	Commissariat de sécurité publique	Ngoura : Quartier	Bon état	
	Commissariat de police frontière	Ngoura :	Bon état	
Education de Base	Inspection d'arrondissement de l'éducation de base	Ngoura : Quartier	Mauvais état	En location
	Perception de Ngoura	Quartier	Bon état	Bâtiment construit
Enseignement Secondaire	Lycée de Guiwa Yangamo	Guiwa Yangamo		
Santé	CMA de Ngoura	Ngoura	Bon état	
	CSI de Garga Sarali	Garga Sarali	Bon état	
	CSI de Colomine	Colomine		
	CSI de Malewa	Malewa		
Affaires Sociales	DA / Affaires sociales de Ngoura	NGOURA	Bon état	Location
Jeunesse et Education Civique	DA/ Jeunesse de Ngoura	NGOURA		
	CMPJ/Ngoura	NGOURA		
Sport et Education Physique	DA/ Sport et Education Physique	NGOURA		
Transport	Gare routière Ngoura, Guiwa Yangamo, Tongo Gandima		Bon état	
Commerce	DA/ Commerce de Ngoura	Quartier Mairie	Bon état	
Poste et télécommunication	Bureau des postes de Ngoura	Quartier	Bon état	
		Quartier	passable	

Source : Diagnostic de l'Espace Urbain Communal (DEUC) réalisé par METRIKA GROUP, 2017.

Il se dégage de ce tableau que la plupart des infrastructures des principaux services de la commune sont en bon état, hormis quelques bâtiments en état de vétusté comme la brigade de gendarmerie et l'IAEB de Ngoura.

4.2.1 Situation de référence

Elle présente la situation des infrastructures socioéconomiques existantes de la commune par type et par secteur.

Tableau 6 : Situation des infrastructures de la Commune de Ngoura

Type d'infrastructures/institutions	Urbain	Rural	Total
Ecole maternelle	03	04	07
Ecole primaire	16	22	38
Lycées et collèges	04	00	04
Formation professionnelle (SAR/SM)	01	00	01
Formations sanitaires	05	00	05
Forages	45	31	76
Puits	24	10	34
Sources	08	31	39
Hangar marché	05	04	09
Abattoir	04	01	05
Parc à gros porteur	01	00	01
Radio communautaire	01	00	01

Source : Diagnostics participatifs réalisé par METRIKA GROUP, 2017.

Il ressort de ce tableau que la plupart des infrastructures sont situées en zone urbaine. Cette inégale répartition des infrastructures, entre zone rurale et zone urbaine entraîne des conditions de vie précaire pour les populations rurales d'où le phénomène d'exode rural observé dans la localité.

4.2.1.1 Secteur Eau

Le tableau 7 et le graphique 4 présentent l'état de fonctionnement des points d'eau par type d'ouvrage et selon le milieu de résidence.

Tableau 7 : Etat de fonctionnement des points d'eau selon leur nature dans la Commune

Type d'ouvrage	Etat de fonctionnement						Total	
	Bon		Endommagé		A réhabiliter		Nombre	%
	Nombre	%	Nombre	%	Nombre	%		
Forages	56	74,66	14	29,16	06	23,07	76	51
Puits	14	18,66	10	20,84	10	38,46	34	22,81
Sources	5	6,68	24	50	10	38,46	39	26,19
Total	75	100	48	100	26	100	149	100

Source : Diagnostics participatifs réalisé par METRIKA GROUP, 2017.

Ce tableau montre que 74,66 % de forage, 18,66 % de puits et 06,68 % de sources dans la commune de Ngoura sont en bon état, notamment les forages grâce à une bonne organisation de la commune et des communautés sur la maintenance de ces ouvrages ; toutefois il faut relever que 20,84 % de puits existants sont endommagés et 38,46 % de sources sont à réhabiliter.

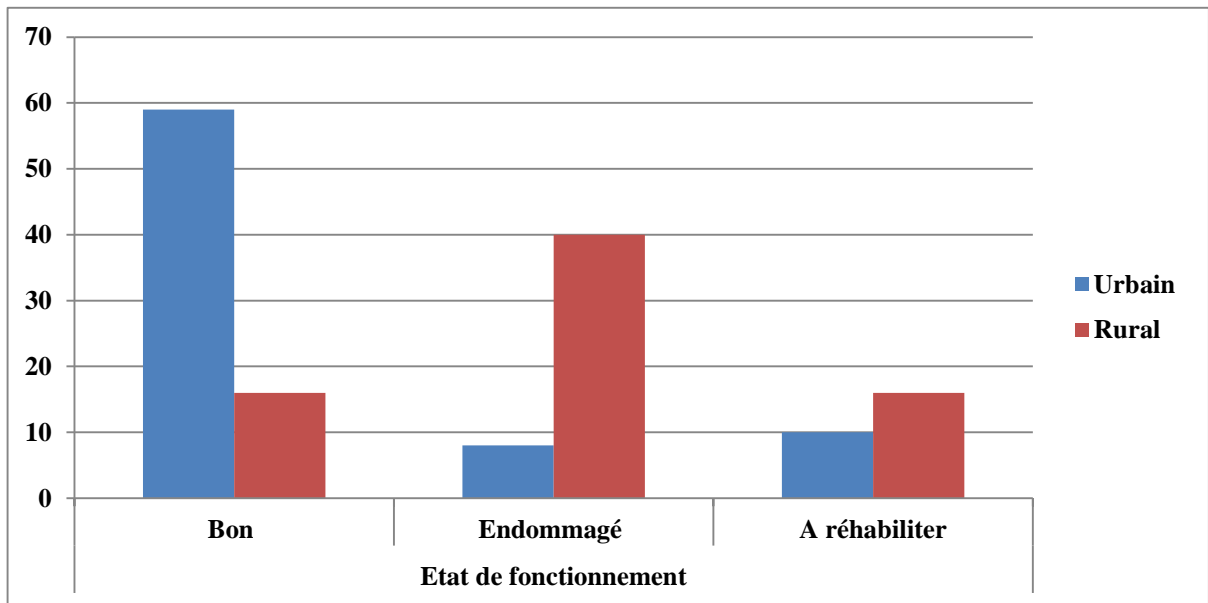


Figure 3: Etat de fonctionnement des points d'eau selon le milieu de résidence

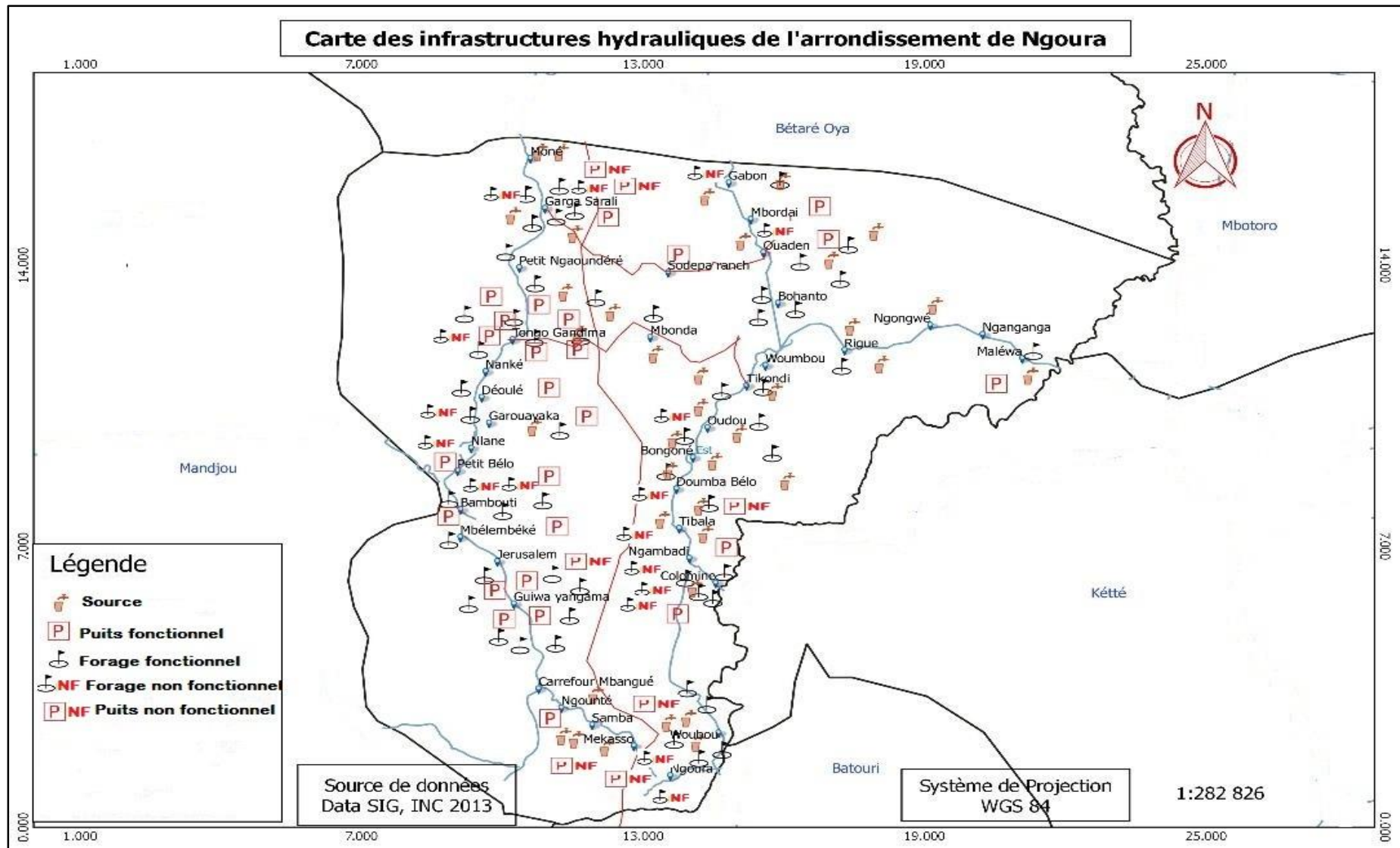
Le graphique 3 montre que, 51,67 % des points d'eau sont situés en zone urbaine contre 48,33 % en zone rurale. Aussi, 78,66 % de points d'eau situés en zone urbaine sont en bon état contre 21,34 % en zone rurale. Par ailleurs, 61,53 % de points d'eaux sont endommagés en zone rurale en raison de la faiblesse des mécanismes de maintenance des points situés dans les villages de la commune.



Photo 15 : Forage fonctionnel du CSI de Garga Saralli, quartier Yadémé, 2017.



Photo 16 : Source non aménagée à Ndog -Bidi (Woumbou), 2017



Carte 3 : Infrastructure hydraulique

Source : *Diagnostics participatifs réalisé par METRIKA GROUP, Avril 2017*

4.2.1.2 Secteur Santé

Le tableau 8 présente les types de formations sanitaires selon les zones urbaines et rurales.

Tableau 8 : Infrastructures sanitaires

Type de formations sanitaires	Urbain		Rural		Total	
	Nombre	%	Nombre	%	Nombre	%
Hôpital de district	00	0	00	0	00	0
CMA	01	14,28	00	0	01	12,5
CSI	05	71,44	01	100	06	75
Centre de santé privé	01	14,28	00	00	01	12,5
TOTAL	07	100	01	100	08	100

Il ressort de ce tableau que 87,5 % de structures de santé de la Commune de Ngoura sont situées en dans les espaces urbains. Il existe donc une inégale répartition des formations sanitaires entre zones rurales et zones urbaines de la commune. Or, le besoin de rapprocher les populations surtout rurales des formations sanitaires se fait ressentir avec acuité. Ces formations sanitaires sont constituées de 75 % de CSI, de 12,5 % de CMA et 12,5 % de CSP.



Photo 17 : Une vue du CMA de NGOURA



Photo 18 : Entrée principale du CSI de Garga Sarali

Tableau 9 : Répartition du personnel sanitaire dans la Commune de Ngoura

Aire de santé	Effectif de la population	Formation sanitaire de référence	Médecin	IDE	IB	AS	Matrone	Commis
	7800	CMA de Ngoura Centre	01	02	01	02	00	00
	10 050	CSI de Colomine	00	02	01	03	00	00
	3710	CSI de Malewa	00	01	00	01	00	00
	7214	CSI de Garga Sarali	00	01	01	02	00	01
	9740	CSI de Guiwa Yangamo	00	02	00	03	00	01
		CSI de Doumba Bello	00	00	01	00	00	00
	7790	CSI Tongo Gadima	00	02	01	03	00	00
		CSP de Woumbou	00	02	00	02	00	00
Total			01	12	05	16	00	02

Source : Diagnostics participatifs réalisés par METRIKA GROUP, 2017.

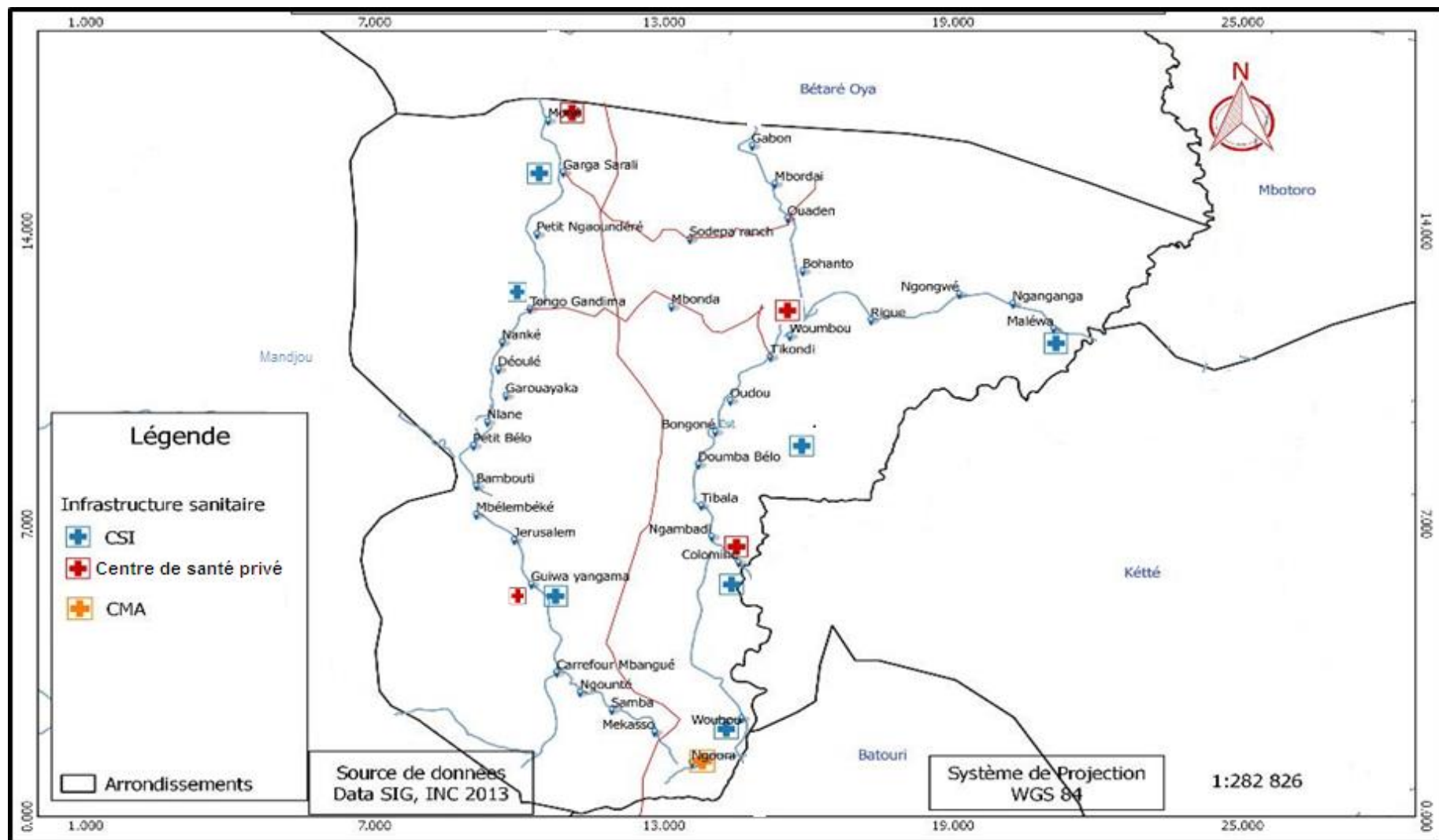
Il ressort de ce tableau qu'il n'y a qu'un seul médecin pour une population estimée à **59 000** habitants (populations hôtes et réfugiés), et que le personnel de santé est insuffisant dans les formations sanitaires existantes.

Tableau 10 : Etat des bâtiments des formations sanitaires

Formations sanitaires	Nombre total de bâtiment	Nombre de bâtiments		
		<i>Bon</i>	<i>Passable</i>	<i>Mauvais</i>
CMA de Ngoura Centre	05	X		
CSI de Colomine	04	X		
CSI de Malewa	00			X
CSI de Garga Sarali	04	X		
CSI de Guiwa Yangamo	03	X		
CSI de Doumba Bello	00			
CSI Tongo Gadima	04	X	X	
CSP de Woumbou	07	X	X	
TOTAL	27			

Source : Diagnostics participatifs réalisés par METRIKA GROUP, 2017.

L'état des bâtiments des formations sanitaires est acceptable, même si le nombre reste insuffisant dans certaine formation sanitaire.



Carte 4 : Infrastructures sanitaires de la Commune.
 Source : *Diagnostics participatifs réalisé par METRIKA GROUP , 2017*

4.2.1.3 Secteur Education

Le tableau 11 présente la répartition des écoles dans la commune selon le type et la zone d'implantation.

Tableau 11 : Répartition des écoles dans la commune de Ngoura

Types d'écoles	Urbain	Rural	Total	Observations
Ecole maternelle	03	04	07	06 EMP et 01 Ecole maternelle privée
CPC	07	03	10	Aucune infrastructure construite
Ecole primaire	16	22	38	
Lycées et collèges	04	00	04	01 lycée d'enseignement général, 02 CES, 01 CETIC
SAR/SM	01	00	01	01 SAR/SM
TOTAL	31	29	70	

Source : *Diagnostics participatifs, 2017*

Il ressort de ce tableau que le nombre d'école maternelle est insuffisant aussi bien en zone rurale qu'en zone urbaine. Toutefois, il existe 10 CPC, dont 07 dans les espaces urbains et 03 dans les villages Bohanto et Bambouti. Les établissements d'enseignement secondaire existants sont en zone urbaine. Le nombre d'école demeure insuffisant, au regard de la taille de la population et des besoins accrus du secteur de l'éducation dans la Commune de Ngoura.

Le tableau 12 ci-dessous présente l'effectif des élèves dans la commune par type d'école et par sexe.

Tableau 12 : Effectif des élèves dans les écoles de la Commune de Ngoura

Types d'écoles	Filles		Garçons		Total élèves	
	Hôtes	Refugiés	Hôtes	Refugiées	Nombre	%
Ecole maternelle	227	50	280	21	578	5,74
Ecole primaire	2289	1850	3118	1550	8807	87,06
Lycées et collèges	660	/	/	/	660	6,56
SAR/SM	04	/	04	/	08	0,64
TOTAL	3184	1900	3402	1571	10 053	100

Source : IAEB/ Ngoura, et Entretien avec les responsables des lycées et collèges, 2017.

Le tableau 12 montre que 87,06 % des élèves des établissements scolaires de la Commune de Ngoura sont issus du cycle primaire, parmi lesquels 38,6 % de réfugiés. Le cycle secondaire est constitué de 6,56%, et le cycle préscolaire de 5,74 % des élèves des établissements scolaires. Le taux de scolarisation reste faible dans la localité au regard du nombre de personne en âge scolaire.

Tableau 13 : Encadrement et équipement des établissements scolaires de la Commune

Types d'écoles	Effectif élèves		Nombre d'enseignants		Nombre de salle de classe		Nombre de tables bancs/rondes		Ratio élèves /enseignants		Ratio / élèves salle de classe		Ratio élèves/place assise
	Nbre	%	Nbre	%	Nbre	%	Nbre	%	Nbre	%	Nbre	%	
Ecole maternelle	442	2,90	11	4,87	10	7,75	45	1,04	82	39,23	44,2	39,67	4.5
CPC	1069	7,02	32	14,16	24	18,60	62	1,43	33	15,79	44,5	12,12	17,24
Ecole primaire	13039	85,68	124	54,87	78	60,47	3877	89,37	71	33,97	167,16	30,85	2.2
Lycées et collèges	660	4,34	57	25,22	16	12,40	336	7,75	12	5,74	41	11,29	1.9
SAR/SM	08	0,05	02	0,88	01	0,78	18	0,41	11	5,26	22	6,06	1.2
TOTAL	15218	100	226	100	129	100	4338	100	209	100	363	100	

Source : *Diagnostics participatifs, 2017*

Il se dégage de ce tableau que, les écoles primaires ont des effectifs moyens de 167,16 par salle de classe et un ratio moyen par enseignant de 71 ; il non seulement nécessaire de construire et d'équiper de nouvelles salles de classe, mais aussi d'affecter en nombre suffisant des enseignants qualifiés dans les EPP de la Commune. Le ratio élèves par place assise dans les CPC est de 17,24 ce qui traduit l'insuffisance d'équipement dans les CPC. L'on note par ailleurs que, les établissements secondaires de la commune ont des ratios satisfaisants (41 élèves par salle de classe en moyenne, 1.9 élèves par place assise), mais ces ratios traduisent aussi le faible taux de scolarisation au niveau secondaire dans la localité. Le personnel enseignant au niveau primaire étant insuffisant et constitué en grande partie des maitres des parents au salaire de catéchiste, impacte sur la qualité des enseignements et des résultats scolaires ; d'où la nécessité d'affecter des enseignants qualifiés fonctionnaires ou contractuels. L'on relève également des besoins en salle de classe et en tables bancs.

Tableau 14 : Etat général des bâtiments scolaires

Types d'écoles	Bon		Passable		Mauvais		Total	
	Nombre	%	Nombre	%	Nombre	%	Nombre	%
Ecole maternelle	03	42,85	04	57,14	00	00	07	07,07
Ecole primaire	50	64,10	18	23,07	10	12,82	78	78,78
Lycées et collèges	08	50	04	25	04	25	16	16,16
SAR/SM	00	00	01	100	00	00	01	01,01
TOTAL	61		27		14		99	100

Source : *Diagnostic participatif, 2017.*

Ce tableau montre que 64,10 % des bâtiments des EPP de la Commune sont en bon état, 23,07 % dans un état passable et 12,82 % en mauvais état. Aussi, 50 % des bâtiments des lycée et collèges sont en

bon état, 25 % dans un état passable et 25 % en mauvais état. L'Etat, le PNDP et d'autres partenaires de la Commune financent la construction des bâtiments scolaires. Toutefois, il faut relever que le nombre demeure insuffisant et qu'il est nécessaire d'assurer la maintenance des bâtiments en matériaux définitifs existants.



Photo 19 : Salle de classe en mauvais état de l'EPP de Malewa, 2017 **Photo 20 : Salle de classe de l'EPP de Samba, 2017**

Le tableau 15 ci-dessous présente les besoins de couverture en enseignants des établissements secondaires de la commune par discipline.

Tableau 15 : Situation de référence/besoins de la couverture en enseignant des établissements secondaires de la commune Ngoura

Etablissement Matières/ Disciplines	Nombre d'enseignant	Lycée de Yangamo	CES de Kolomine	CES de Ngoura Centre	CETIC de Tongo Gandima	Total
Anglais	Existant	01	00	01	00	02
	Besoins	02	02	01	02	07
Mathématiques	Existant	01	02	01	01	05
	Besoins	02	01	01	01	05
Français	Existant	02	02	01	01	04
	Besoins	00	00	01	01	02
SVT	Existant	02	00	00	00	02
	Besoins	00	02	02	00	04
Physique	Existant	00	01	00	01	02
	Besoins	01	01	01	01	04
Chimie	Existant	00	01	00	00	00
	Besoins	01	01	01	01	04
Allemand	Existant	01	00	00	00	01
	Besoins	00	01	01	00	02
Espagnol	Existant	01	01	01	00	03
	Besoins	00	01	01	00	02
Philosophie	Existant	01	00	00	00	01
	Besoins	00	00	00	00	00
Histoire	Existant	00	01	01	00	02

Etablissement Matières/ Disciplines	Nombre d'enseignant	Lycée de Yangamo	CES de Kolomine	CES de Ngoura Centre	CETIC de Tongo Gandima	Total
	Besoins	01	01	01	01	04
Géographie	Existant	01	01	01	00	03
	Besoins	01	01	01	01	04
Langue nationale	Existant	00	00	00	00	00
	Besoins	01	01	01	01	04
EPS	Existant	01	01	01	01	04
	Besoins	01	01	01	01	04
Informatique	Existant	01	00	01	00	02
	Besoins	01	01	01	01	04
Orientation	Existant	01	00	00	00	01
	Besoins	00	01	01	01	03
Spécialité technique	Existant	00	00	00	03	09
	Besoins	00	00	00	04	08

Source : *Diagnostic de l'Espace Urbain Communal (DEUC), 2017.*

Le tableau ci-dessus montre que la couverture en enseignants des établissements secondaires de la Commune est insuffisante car les besoins sont supérieurs au nombre existant. Certaines disciplines comme la SVT, la physique, l'informatique et la chimie ont besoin d'enseignants formés.

Le tableau ci-dessous présente le type de matériaux des bâtiments scolaires par école dans la Commune de Ngoura.

Tableau 16 : Type de matériaux des bâtiments scolaires

NOM DE L'ECOLE	NOMBRE DE SALLE DE CLASSE				TOTAL	
	SEKO/BA NKO/POT O POTO	PLANCHE	SEMI- DUR	DUR	Nombre	%
Lycée de Yangamo	00	00	00	06	06	6,52
CES de Ngoura centre	00	00	00	04	04	4,35
CES de Colomine	00	00	00	02	02	2,17
CETIC de Tongo Gandima	00	02	00	02	04	4,35
EPM de Colomine	00	00	01	00	01	1,09
EPP Groupe 1&2 de Colomine	00	00	04	00	04	4,35
EPP de Malewa	00	00	00	01	01	1,09
Ecole EELC de Woumbou	00	00	00	01	01	1,09
EPP de Woumbou	00	00	00	01	01	4,35
Ecole Pré maternelle de Mokolo à Ngoura centre	00	00	00	01	01	1,09
EPP de Ngoura centre	00	00	00	04	04	1,09

NOM DE L'ECOLE	NOMBRE DE SALLE DE CLASSE				TOTAL	
	SEKO/BANKO/POTO	PLANCHE	SEMI-DUR	DUR	Nombre	%
Ecole catholique de Ngoura centre	00	00	00	01	01	10,87
EPM de Ngoura	00	00	00	01	01	1,09
EPP de GARGA SARALI	00	00	00	10	10	5,43
Ecole maternelle des parents de GARGA SARALI	00	00	00	01	01	4,35
EPP groupe 1 de Tongo Gandima	00	00	00	05	05	1,09
EPP groupe 2 de Tongo Gandima	00	00	00	04	04	1,09
Ecole privée primaire de Tongo Gandima	00	00	00	01	01	5,43
Ecole maternelle S ^{te} ANGELICA de Giwa Yangamo	00	00	00	01	01	5,43
Ecole primaire privée catholique de Giwa Yangamo	00	00	00	05	05	5,43
EPP de Yangamo Groupe 2	00	00	01	04	05	4,35
EPP de Yangamo Groupe 1	00	00	01	04	05	2,17
EPP de Samba	00	00	00	04	04	1,09
EPP de MBORDAI	00	00	00	02	02	1,09
EPP de DEOULE	00	00	00	01	01	1,09
EPP de TIKONDI	00	00	00	01	01	1,09
EPP de BONGONE	00	00	00	01	01	1,09
EPP de GABON	00	00	00	01	01	1,09
EPP de OUDOU	00	00	00	01	01	1,09
EPP de RIGUE	00	00	00	01	01	1,09
EPP de NGAMBADI	00	00	00	01	01	1,09
EPP de DOUMBA BELLO	00	00	00	01	01	1,09
EPP de BOHANTO	00	00	00	01	01	1,09
EPP de MEKASSO	00	00	01	00	01	1,09
EPP de MBELE MBEKE	00	00	00	01	01	1,09
EPP de TIBALA	00	00	00	01	01	1,09
EPP de PETIT BELLO	00	00	00	01	01	1,09

NOM DE L'ECOLE	NOMBRE DE SALLE DE CLASSE				TOTAL	
	SEKO/BA NKO/POT O POTO	PLANCHE	SEMI- DUR	DUR	Nom bre	%
EPP de PETIT NGAOUNDERE	00	00	00	01	01	1,09
EPP de SODEPA	00	00	00	01	01	1,09
EPP de GOUNTE	00	00	00	01	01	1,09
EPP de GAROUA YAKA	00	00	00	01	01	1,09
EPP de MBOMBA	00	00	00	01	01	1,09
EPP de OUANDEN	00	00	00	01	01	1,09
EPP de MBONDA	00	00	00	00	00	-
EPP de BAMBOUTI	00	00	00	00	00	-
SAR/SM de Ngoura Centre	00	00	00	01	01	1,09
TOTAL					94	100

Source : Diagnostic participatif, réalisé par METRIKA GROUP 2017.

Le tableau ci-dessous montre que plus de 70 % des Ecoles primaires et plus de 75 % des écoles maternelles de la commune n'ont pas de salle de classe construit en matériaux définitifs (dur). Cette situation est davantage constatée dans les écoles situées en zone rurale. L'on note aussi, un faible nombre de salle de classe construit en matériaux provisoires, sans doute en raison du faible engagement des communautés à entreprendre des initiatives en attendant les investissements de l'Etat ou des autres partenaires.

En somme, de nombreuses écoles sont créées dans la Commune, mais ne sont pas dotées de bâtiment fait en matériaux durable, susceptible de garantir de meilleures conditions d'étude pour les élèves et de travail pour les enseignants.



Photo 21 : Salles de classe en planche au CETIC de TONGO GANDIMA, 2017



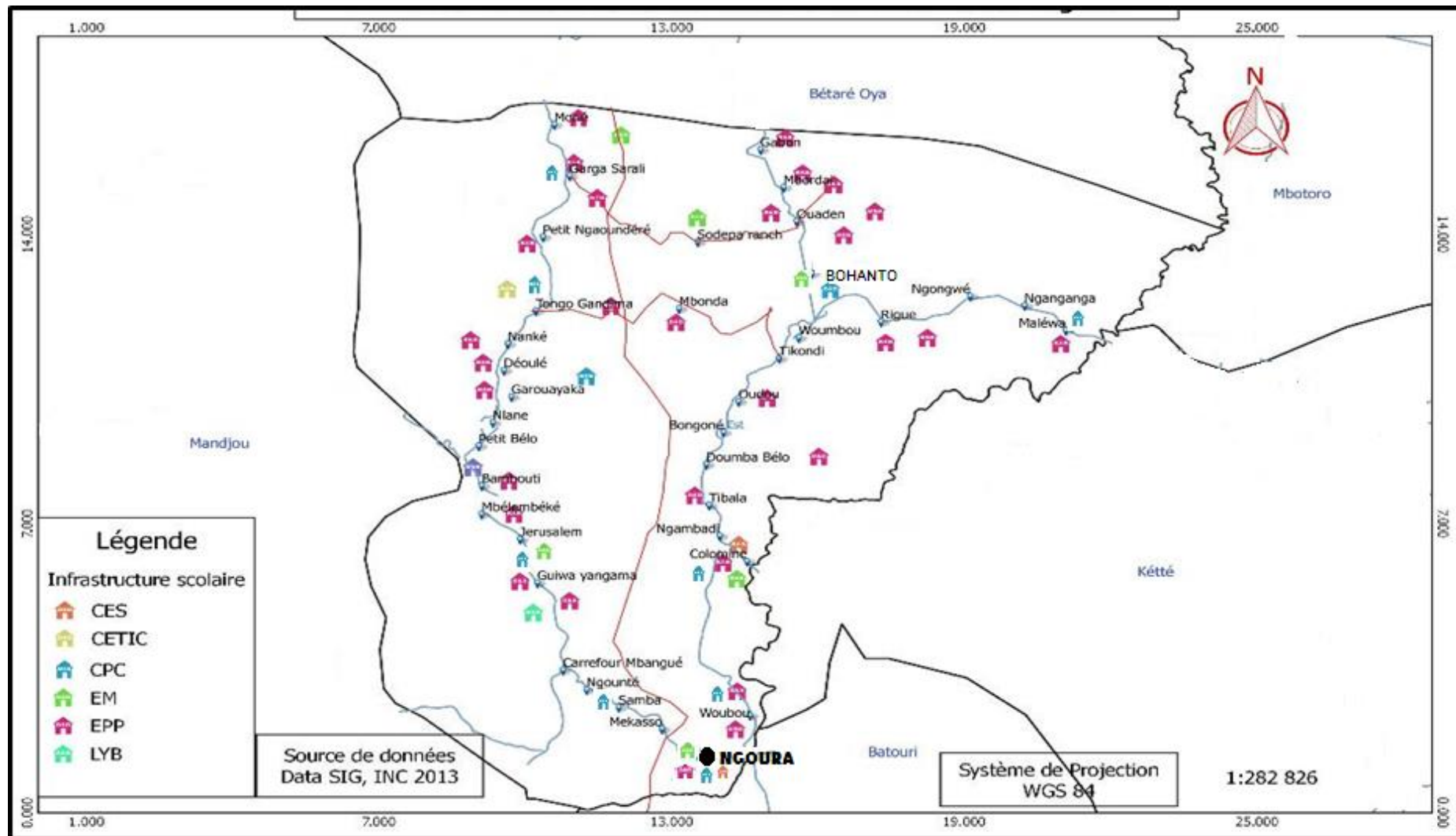
Photo 22 : Salle de classe de l'EPP de TONGO GANDIMA 2017.

Tableau 17 : Situation de l'aménagement des établissements scolaires de la Commune de Ngoura

Type d'école	NOMBRE D'ECOLE				
	Disposant d'un point d'eau	Disposant de latrine	Ayant de bacs à ordures	Muni d'une clôture	Ayant bénéficié d'un reboisement
Ecole maternelle	00	00	00	01	00
Ecole primaire	08	69	00	01	01
Lycées et collèges	03	08	00	00	01
SAR/SM	00	00	00	00	00
TOTAL	11	77	00	02	02

Source : Source : Diagnostics participatifs.

Ce tableau montre que, de nombreux établissements scolaires ne disposent pas de points d'eau, de bac à ordures, de clôture et de reboisement. Par ailleurs, près de 90 % de ces établissements scolaires disposent des latrines.



Carte 5 : Infrastructures scolaires de la Commune de Ngoura
Source : Diagnostic participatif réalisé par METRIKA GROUP, 2017.

4.2.1.4 Secteur Commerce

Le tableau 18 ci-dessous présente la situation des infrastructures marchandes de la commune par type et par zone.

Tableau 18 : Infrastructures marchandes de la Commune de Ngoura

Type d'infrastructures	Urbain	Rural	Total
Marché/complexes	05	04	09
Gare routière	03	00	03
Parc à bétail	02	00	02
Abattoir	04	01	05
Autres (auberges et parc à gros porteur)	02	00	02

Source : Diagnostics participatifs, 2017.

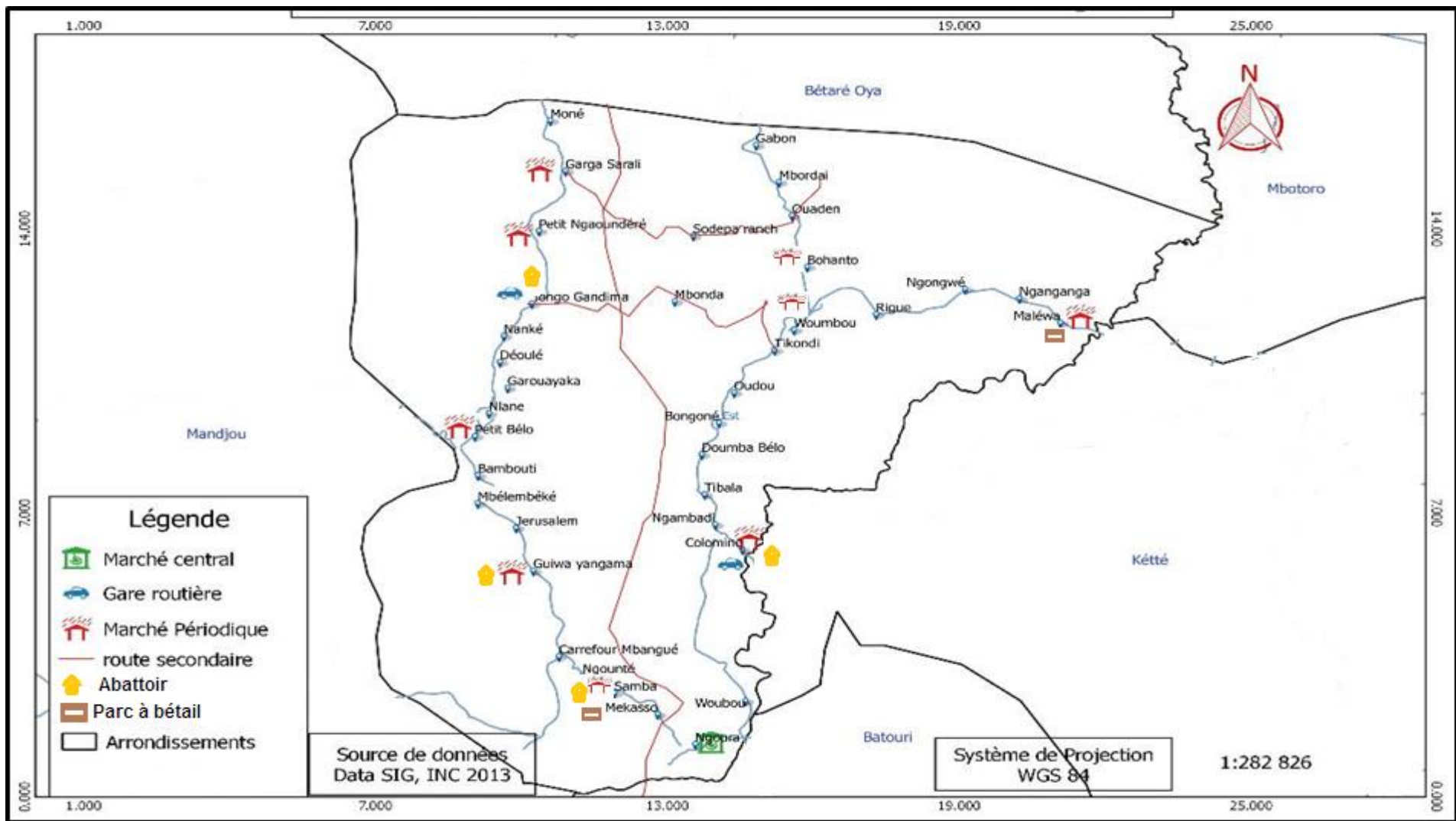
Ce tableau montre que, 76,19 % d'infrastructures marchandes construites sont situées dans les espaces urbains. Ces marchés et autres infrastructures situés en zone rurale sont construits pour la plupart en matériaux provisoires.



Photo 23 : Abattoir municipal de Samba



Photo 24 :, Nouveau hangar équipé de comptoirs du centre commercial de Ngoura



Carte 6 : Infrastructures marchandes de la Commune de Ngoura
Source : Diagnostic participatif réalisé par METRIKA GROUP, 2017.

4.2.1.5. Secteur Travaux publics

La Commune dispose d'un réseau routier constitué grande partie des routes en terre dont l'état varie selon les axes. Nous relevons également la présence des ouvrages de franchissement constitués de ponts, ponceaux et bacs.

Tableau 19 : Situation des infrastructures routières de la Commune de Ngoura

N°	Espaces urbains/ Villages	TRONCON	Etat de route	DISTANCE (Km)	PRATICABILITE	
					Saison sèche	Saison pluvieuse
01	GARGA SARALI	GARGA - BERTOUA	Bitumée	130 Km	X	X
		GARGA-GAROUA-BOULAI	Bitumée	111 Km	X	X
		GARGA - TONGO	Bitumée	20 Km	X	X
		GARGA - GUIWA	Bitumée	50 Km	X	X
		GARGA - NGOURA	Non bitumée	130 Km	X	
02	COLOMINE	COLOMINE-NGOURA	Non bitumée	34 Km	X	
		COLOMINE-WOUMBOU	Non bitumée	55 Km	X	
		COLOMINE-TONGO GANDIMA	Non bitumée	90 Km	X	
03	GUIWA YANGAMO	GUIWA-NGOURA	Non bitumée	43 Km (par Samba)	X	
		GUIWA-BERTOUA	Bitumée	80 Km	X	X
04	MALEWA	MALEWA-WOUMBOU	Non bitumée	29 Km	X	
		MALEWA - NGOURA	Non bitumée	72 Km	X	
05	TONGO GANDIMA	TONGO-NGOURA	Non bitumée	94 Km	X	
		TONGO - TIKONDI	Non bitumée	40 Km	X	
		TONGO - BERTOUA	Bitumée	110 Km	X	X
		TONGO - GUIWA	Bitumée	30 Km	X	X
06	SAMBA	SAMBA - NGOURA	Non bitumée	25 Km	X	
		SAMBA - GUIWA	Non bitumée	15 à 18 Km	X	
		SAMBA - GOUNTE	Non bitumée	07 Km	X	
07	WOUMBOU	WOUMBOU - NGOURA	Non bitumée	43 Km	X	
		WOUMBOU - MALEWA	Non bitumée	29 Km	X	
		WOUMBOU - COLOMINE	Non bitumée	55 Km	X	

Source : Diagnostic participatif réalisé par METRIKA GROUP, 2017

Nous relevons que près de 70 % des routes de la commune de Ngoura ne sont pas bitumées. Elles sont impraticables en saison de pluie et peu aménagées. Toutefois, la commune est traversée par la route nationale N°1 bitumée allant de Bertoua à Garoua Boulai, celle-ci passe par les localités de GUIWA YANGAMO, TONGO GANDIMA et GARGA SARALI.



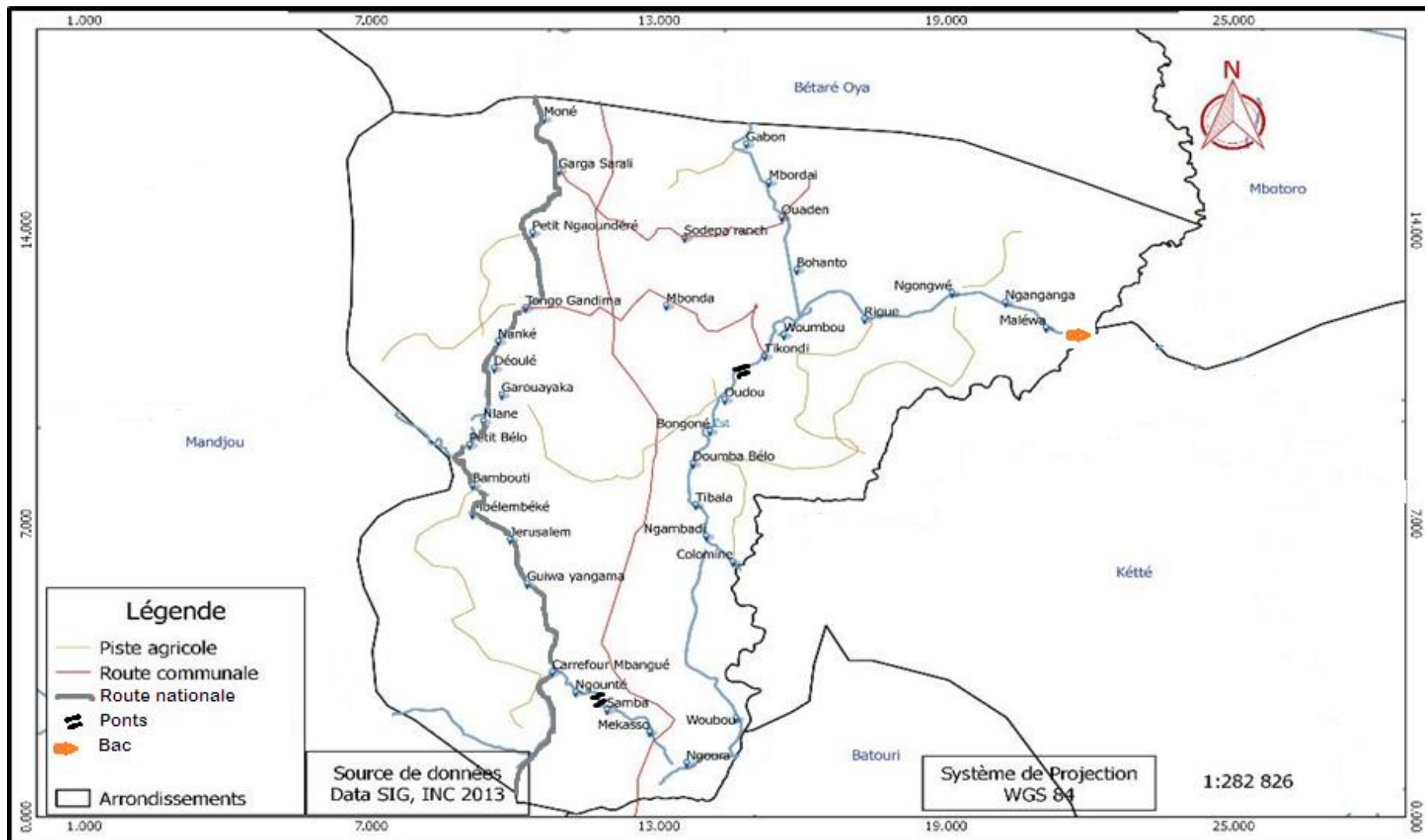
Photo 25 : Bac sur la Kadey reliant Ngoura à Ketté et à Batouri



Photo 26 : Une vue du mauvais état de l'axe Guiwa – Ngoura en saison de pluie

Le réseau routier communal est aussi constitué de voies annexes (routes non bitumées et pistes) permettant de relier entre elles les villages et villes tout en facilitant les déplacements des personnes et des biens à travers la commune.

Ce réseau prend également en compte quelques ouvrages de franchissement, bac (Photo 29) et ponts, et même des pistes agricoles et des corridors pour les transhumances des troupeaux. A cause du mauvais état des voies intérieures non bitumées, les populations éprouvent d'énormes difficultés dans le transport des produits et leur déplacement.



Carte 7 : Infrastructure routière de la Commune de Ngoura
Source : Diagnostic participatif réalisé par METRIKA GROUP, 2017.

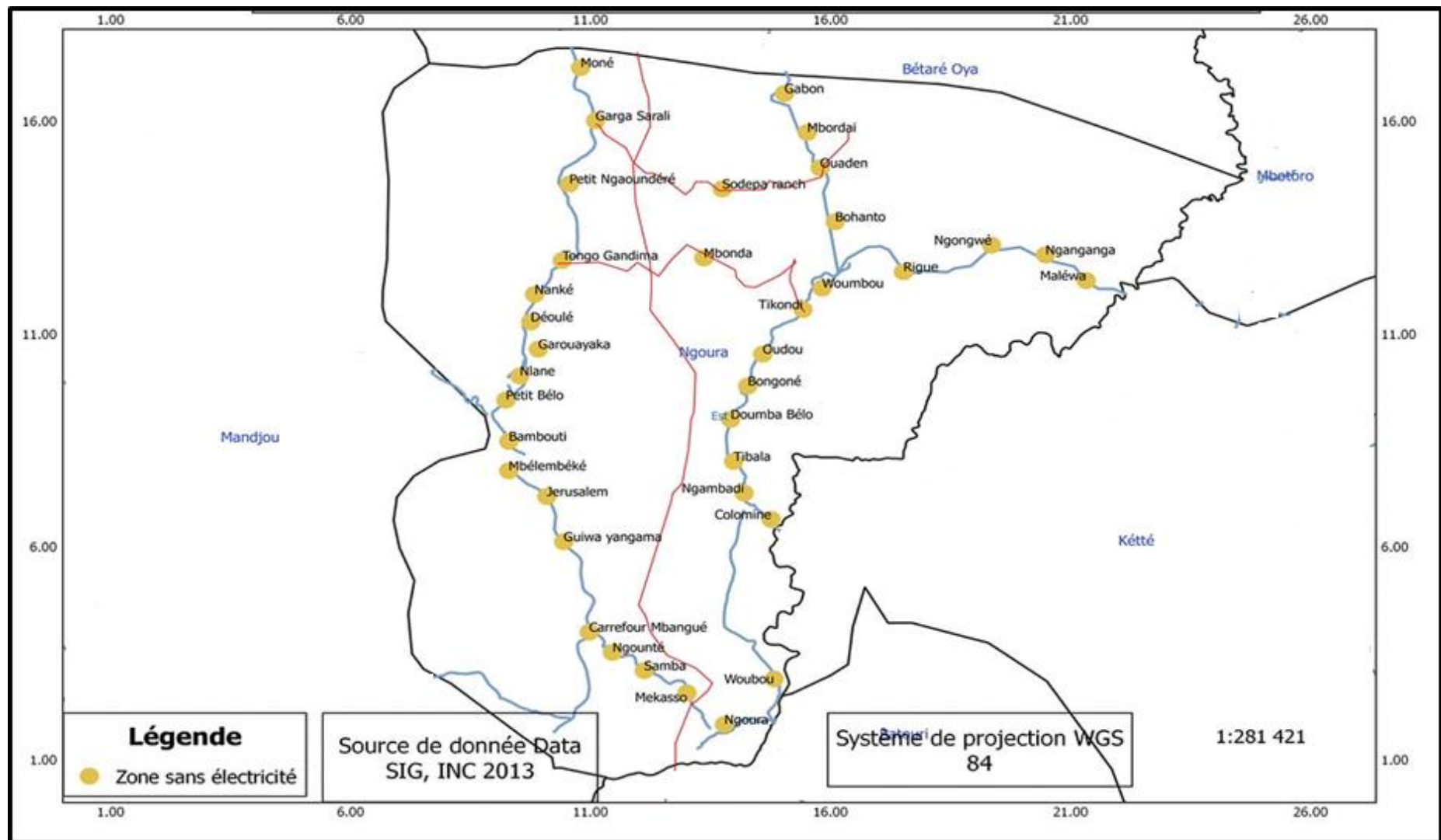
4.2.1.6 Secteur Energie (Electrification)

Il n'existe pas de réseau électrique de la société nationale d'électricité ENEO dans la Commune de Ngoura.

Par ailleurs, quelques particuliers sont devenus des fournisseurs d'énergie électrique à partir des groupes électrogènes, ce qui permet d'alimenter les boutiques, les poissonneries, les call box et même les ménages moyennant un abonnement et des frais forfaitaires de consommation à payer mensuellement. Cette pratique est développée dans les espaces urbains de la Commune Ngoura,



Photo 31 : Poteau électrique dans la ville de Ngoura, 2017



Carte 8 : Infrastructure électrique de la Commune de Ngoura

Source : Diagnostic participatif réalisé par METRIKA GROUP, 2017.

4.3 Principales potentialités

La Commune de Ngoura dispose d'un potentiel en ressources naturelles variées. L'on retrouve entre autres : les ressources minières, une faune, une flore et un réseau hydraulique diversifié,

Ressources naturelles	Localisation	Potentiel	Utilisateurs/Utilisations	Contrôleurs	Mode de gestion (Accès)	Tendances	Problèmes /Contraintes	Action à entreprendre
Produits miniers (or et diamant)	Colomine Gounté Ngoura	Or Diamant	Artisans miniers Populations locales, Etat	CAPAM MAIRIE Processus de Kimberly	Accès non contrôlé,	Exploitation abusive, Présence des trous miniers	Eloignement des sites, Mauvais état des voies d'accès Faible organisation	Renforcer les capacités de la Mairie dans le contrôle et l'organisation du secteur minier
Produits de carrières (sables, graviers)	Ngoura woumbou	Présence du sable, Gravier	Entrepreneurs populations	Mairie Propriétaires des carrières Populations	Accès contrôlé par le GIC de sablier	Fortes exploitations des carrières, Secteur en plein ressort, Création d'emplois nouveaux	Matériaux rudimentaires, Moyens de transport inapproprié, Faible utilisation des populations locales	Promouvoir l'utilisation des produits des carrières pour la construction des habitations durables
Forêt galerie	Commune Ngoura	Chasse piège Présence de certains minerais Présence des buffles	Populations	Populations	Accès libre et non contrôlé	Déforestation	Feu de brousse Coupe du bois de chauffage	Organisation des campagnes de reboisement, Promouvoir l'utilisation des foyers améliorés dans les ménages
Faune	Commune Ngoura	Hérissons Lièvre Buffle Biche	Populations	Absence de contrôleurs	Accès libre et non contrôlé	Disparition des espèces	Feu de brousse Déforestation Braconnage	Promouvoir la protection des espèces en voie de disparition, Promouvoir l'élevage des espèces non conventionnelles
Eau	Commune Ngoura	Présence biodiversité halieutique, floristique et de la faune aquatique	Population locale (bois et poisson)	MINEPIA Police des frontières	Accès libre et faiblement contrôlé	Pratique de la pêche artisanale	Pêche non réglementée, Trafic fluviale non contrôlée, Absence d'un service de contrôle de la navigation fluviale	Sensibilisation sur l'utilisation rationnelle et durable des espèces halieutiques, Promouvoir l'écotourisme autour des sites à hippopotame au bord de la Kadey
	Ngoura	Cours d'eaux poissonneux	Population locale (Pêche, tremper le manioc)	Population locale	Accès libre et non contrôlé	Assèchement	Insalubrité du au manioc trempé dans les cours d'eau	Sensibilisation des populations sur l'hygiène et salubrité autour des cours d'eau, Création des étangs piscicoles autour des cours d'eau
Savane	Commune Ngoura	Présence de pâturage	Population locale, Eleveur nomade centrafricain	Mairie MINFOF MINEPIA	Accès libre et non contrôlé	Déforestation	Feu de brousse, Conflits agro-pastoraux	Création des aires protégées, Réglementation de l'accès aux zones de pâturage

Les ressources naturelles de la commune de Ngoura sont constituées des produits miniers (or et diamant), des produits de carrières (sables, gravier), des forêts galeries, des zones de savanes, des cours d'eau et autres ressources fauniques. L'exploitation de ces ressources est plus ou moins contrôlée par les autorités compétentes et les populations. Notamment la faible capacité du CAPAM dans la localité ne facilite pas le contrôle efficace de l'exploitation artisanale de l'or et du diamant, par conséquent la Marie ne tire pas profit de cette activité pourtant potentiellement source de revenus pour elle. Les forêts galeries sont exploitées de manière anarchique et non contrôlées par les populations d'où la menace de leur disparition si des actions de sensibilisation et de reboisement de zones ayant subi la déforestation ne sont pas réalisées. Les espèces fauniques sont aussi exploitées sans contrôle et sont pour la plupart en voie de disparition d'où la nécessité de promouvoir la pratique de l'élevage non conventionnel. Le potentiel hydrographique de la commune est favorable au développement de l'écotourisme autour des sites à hyppotame sur le fleuve Kadey.

4.3.1 Ressources minières

Les principales ressources minières de la Commune sont constituées des produits miniers (or, et diamant) et des produits de carrières (sables et graviers). L'exploitation minière est faite de manière semi industrielle et artisanale, parfois au mépris de la réglementation en vigueur par les artisans miniers et les populations locales. Elle est menée dans les villages. Les produits de carrière sont exploités dans les villages. Ils servent généralement, à la construction des habitations en matériaux durables.

4.3.2 Ressources forestières et fauniques

Les ressources forestières sont issues des galeries forestières riches en essences (Entrindrophrama cylindricum (Sapeli), Milicia excelsa (Iroko), Terminalia superba (Fraké) et Raphia spp) et en produits forestiers non ligneux (PFNL) tels que : Gnetum Africanum (okok), Irvingia Gabonensis (Andok), Rhcinodendron Heudelotii (djansan).

Les ressources fauniques sont constituées des espèces terrestres : Céphalophe bleu (*Cephalophus monticola*), Lièvres (*Lepus timidus*), Antilopes (*Pantholops hodgsonii*), Pangolins (*Manis témminki*), Porc-épic (*Atherurus africanus*), Rat palmiste (*Xerus erythropus*), Chats Tigre (*Leopardus tigrinus*) et des espèces aquatiques : Silures (*Clarias sp*), Tilapias (*Oreochromis niloticus*), Carpes (*Lutianus sp*), Poisson Vipère (*Parachara obscura*).

4.3.3 Réseau hydrographique

Le réseau hydrographique est principalement constitué du fleuve Kadey qui parcourt le territoire communal du Nord à l'Est . L'on note également, l'existence d'autres cours d'eaux tels que : Oudou, Woumbou, Ndong Bidi, Gbègbo et Touadènè, Boutou et Ndong Gbari. Ce réseau hydrographique est relativement bien reparti avec un régime fortement influencé par le rythme des précipitations.

4.4 Synthèse des données collectées sur la petite enfance

4.4.1 Population de la petite enfance dans la Commune

Selon la Convention relative aux Droits de l'Enfant de la Charte Africaine des Droits et du Bien-être de l'Enfant « *L'enfant est l'être humain âgé de 0 à 14 ans* ».

Tableau 20 : Répartition de la population de la petite enfance par village et par tranche d'âge

N°	VILLAGES / ESPACES URBAINS	Nourrissons (0-35 mois) (10,7%)		Population cible du PEV (0-59 mois) (16,9%)		Population d'âge préscolaire (4-5 ans) (6,3%)		Population d'âge scolaire dans le primaire (6-14 ans) (23,4%)		TOTAL POPULATION PETITE ENFANCE	% par rapport à la population total du village
		Pop Hôte	Refugié	Pop Hôte	Refugié	Pop Hôte	Refugié	Pop Hôte	Refugié		
1	NGOURA -Centre	502	75	669	100	351	52	1004	150	2903	45,30
2	COLOMINE	562	122	749	162	393	85	1123	243	3439	45,30
3	WOUNBOU	292	82	389	110	204	58	583	165	1883	45,33
4	MALEWA	203	87	270	116	142	61	406	174	1459	45,31
5	GARGA SARALI	297	104	396	138	208	72	594	207	2016	45,30
6	TONGO GANDIMA	522	96	696	128	365	67	1044	192	3110	45,29
7	GUIWA YANGAMO	281	105	375	140	197	74	563	210	1945	45,30
8	SAMBA	259	91	345	121	181	64	518	182	1761	45,30
9	MBORDAI	23	3	31	4	16	2	46	6	131	45,33
10	DEOULE	22	5	29	6	15	3	44	10	134	44,97
11	TIKONDI	58	31	77	41	40	22	115	62	446	45,42
12	BONGONE	52	27	69	36	36	19	104	53	396	45,26
13	GABON	27	2	36	3	19	1	54	4	146	45,63
14	GANGANGA	4	0	5	0	3	0	8	0	20	47,62
15	OUDOU	52	2	70	3	37	2	104	5	275	45,45
16	RIGUE	54	6	72	8	38	4	108	13	303	45,36
17	NGAMBADI	72	5	96	6	50	3	144	9	385	45,29
18	DOUMBA BELLO	50	6	67	8	35	4	101	12	283	45,28
19	BOHANDO	41	0	54	0	28	0	81	0	204	45,33
20	MEKASSO	29	4	38	5	20	3	57	7	163	45,53
21	MBELE MBEKE	39	5	52	7	27	4	78	11	223	45,05
22	TIBALA	14	0	18	0	9	0	27	0	68	45,33
23	PETIT BELLO	75	14	100	19	52	10	149	29	448	45,25
24	PETT NGAOUNDERE	168	10	224	13	118	7	336	19	895	45,32
25	SODEPA	39	0	52	0	27	0	78	0	196	45,06
26	GOUNTE	42	3	56	4	29	2	84	6	226	45,20
27	NGOE NGOE	73	26	97	35	51	18	146	52	498	45,27
28	GAROUA YAKA	151	13	202	17	106	9	302	25	825	45,33
29	MBOMBA	104	21	138	28	72	15	207	42	627	45,40
30	OUANDEN	151	29	201	39	106	20	302	58	906	45,25
31	MBONDA	45	1	59	2	31	1	89	3	231	45,29
32	BAMBOUTI	75	15	100	20	53	11	150	30	454	45,31
	TOTAL	4 375	989	5 833	1 319	3 062	692	8 749	1 978	26 999	45,30

Source : Résultats du diagnostic participatif réalisé par METRIKA GROUP, 2017

Le tableau ci-dessus présente la répartition de la petite enfance par village et par tranche d'âge dans la commune. Elle représente en moyenne 45,30 % de la population totale de la commune, soit 19,86 % pour les enfants âgés de 0 à 35 mois, 26,48 % pour les enfants âgés de 0 à 59 mois, 13,90 % pour les enfants âgés de 4 à 5 ans, 39,73 % pour les enfants âgés de 6 à 14 ans. Elle représente une proportion importante de la population totale de la commune, avec des effectifs de 844 en moyenne pour l'ensemble des villages de la commune.

Ces données sur la petite enfance traduisent un taux de natalité élevé et une faible pratique de la planification familiale. D'où les nombreux problèmes d'éducation, de santé, d'accès à l'acte de naissance et à l'eau potable ainsi que d'hygiène et salubrité auxquels fait face la petite enfance.

4.4.2 Synthèse de la situation de la petite enfance dans la Commune de Ngoura

Tableau 21: Situation de la petite enfance dans la Commune de Ngoura

Besoin du secteur	Etat des lieux					Objectif généraux	Principale activités à mener	Responsable
	Nombre total d'enfant	Enfant couvert	écarts	Justification des écarts	Acteurs en place			
Vaccination 0 - 3 ans	5364	4378	986	<p>Forte mobilité des populations nomades Bororos et des réfugiés Centrafricains)</p> <p>Déplacement des populations pour les campements pour mener leur activité agricole et d'exploitation minière</p>	<ul style="list-style-type: none"> - CSI - ONG - Chef du village - CMA 	Assurer à la circonscription communale une meilleure couverture vaccinale et réduire la mortalité infantile	<ul style="list-style-type: none"> -fournir aux services de santé des équipements de conservation et de stockage de vaccins -organisation des séances de sensibilisation de la population sur l'importance de faire vacciner les enfants 	<ul style="list-style-type: none"> - MINSANTE - MINAS - OMS
Education préscolaire 4 à 6 ans	3754	578	3176	<ul style="list-style-type: none"> - Eloignement des écoles maternelles - insuffisance d'école dans l'espace communal 	<ul style="list-style-type: none"> - IAEB - MAIRIE - MINDUB - Parents 	Améliorer l'offre de l'éducation préscolaire au sein de l'espace communal	<ul style="list-style-type: none"> - équiper les établissements d'enseignements primaires - recruter le personnel enseignant qualifié 	<ul style="list-style-type: none"> - MINDUB - PNDP - MAIRIE - IAEB
Education scolaire 6 à 14 ans	10 727	9385	1342	<ul style="list-style-type: none"> - Forte influence des activités d'exploitation minière sur la scolarité des enfants 	<ul style="list-style-type: none"> - IAEB - MAIRIE - MINDUB - Parents 	Améliorer l'offre de l'éducation scolaire au sein l'espace communal		<ul style="list-style-type: none"> - MINDUB - PNDP - MAIRIE - IAEB

Besoin du secteur	Etat des lieux					Objectif généraux	Principale activités à mener	Responsable
	<i>Nombre total d'enfant</i>	<i>Enfant couvert</i>	<i>écarts</i>	<i>Justification des écarts</i>	<i>Acteurs en place</i>			
Nutrition 0 – 14 ans	26 999	18 780	8219	- faible production agricole diversifiée -faible sensibilisation des femmes sur la qualité de l'alimentation	- CSI - Chef du village - CMA - ONG	Améliorer la nutrition de l'enfant à travers l'accès à une nutrition variée en quantité et en qualité suffisante	- sensibiliser les femmes sur l'importance d'une alimentation variée - appui à la mise sur des AGR	- MINSANTE - MINAS - PNDP - POPULATION - ONG
Enregistrement des naissances 0 – 14 ans	26 999	14 785	12 214	-éloignement des centres d'état civil -ignorance de la procédure de réalisation d'acte de naissance	- Mairie - MINSANTE - MINAS - ONG - Les populations	Etablir la citoyenneté des enfants et améliorer les conditions de leur scolarisation	Identification des enfants scolarisés sans actes de naissance sensibilisation sur la procédure d'établissement des actes de naissances aux populations	- MINSANTE - MINAS - PNDP - POPULATION - ONG
Prévention du paludisme 0 – 14 ans	26 999	12 900	14 099	Absence de certains ménages lors de la distribution des moustiquaires imprégnées	- MINSANTE - MINAS - PNDP - POPULATION	Réduire la charge palustre parmi les enfants dans la commune	Identification des familles sans moustiquaires imprégnées	- MINSANTE - MINAS - PNDP - POPULATION
VIH/SIDA protection 0 – 14 ans	26 999	12 150	14 849	Faible couverture sanitaire des zones rurales Faible taux de CPN en zone rurale	- MINSANTE - MINAS - PNDP - ONG	Assurer la protection des enfants contre le VIH/SIDA et la prise en charge globale ou partielle	Sensibilisation des parents sur les risques de transmission du VIH de la mère à l'enfant	- MINSANTE - MINAS - PNDP - ONG

Besoin du secteur	Etat des lieux					Objectif généraux	Principale activités à mener	Responsable
	<i>Nombre total d'enfant</i>	<i>Enfant couvert</i>	<i>écarts</i>	<i>Justification des écarts</i>	<i>Acteurs en place</i>			
Eau, hygiène et assainissement 0 – 14 ans	26 999	16 199	10 800	Insuffisance de point d'eaux potables en zone urbaine et rurale Faible aménagement des puits et sources de la commune	- MINSANTE - MINAS - PNDP - POPULATION - ONG	Créer un environnement social salubre avec des infrastructures d'approvisionnement en eau fiable	Formation sur les techniques de potabilisations de l'eau	- MINSANTE - MINAS - PNDP - POPULATION - ONG

La situation de la petite enfance décrite dans le tableau ci-dessus présente dans le domaine sanitaire, les difficultés à réaliser un taux de vaccination optimal des enfants âgés de 0 à 3 ans. Cela est dû : à la forte mobilité des populations qui se rendent dans les campements pour mener leurs activités agricoles, pastorales et d'exploitation minière, à la faible connaissance de l'importance à faire vacciner les enfants, et aux déplacements réguliers des ménages des villages vers les campements. S'agissant de la prévention contre le paludisme, l'absence de nombreuses familles pendant les campagnes de distribution des moustiquaires imprégnées constitue un frein à la prévention contre cette maladie. Le faible taux de CPN s'explique entre autres par l'éloignement des formations sanitaires des zones rurales, les pratiques culturelles néfastes qui n'assurent pas la protection des enfants contre le VIH/SIDA, notamment la transmission de la mère à l'enfant pour les femmes enceintes infectées par le VIH/SIDA. Les problèmes de mal nutrition des enfants se posent également du fait d'une alimentation faiblement équilibrée.

Dans le domaine de l'éducation, le faible taux de scolarisation des enfants en âge préscolaire s'explique entre autres par l'insuffisance d'école maternelle dans la localité, et l'éloignement des écoles existantes des villages.

Le faible accès à l'eau potable des enfants âgés de 0 à 14 ans est justifié par l'insuffisance du nombre de points d'eau potable existant dans l'espace communal.

Le nombre d'enfant sans acte de naissance est assez élevé dans la commune. Ceci est dû à l'éloignement des centres d'état civil et la négligence des parents qui tend à compromettre la scolarisation des enfants au-delà du cycle primaire.

Malgré les interventions de la Commune, des services de l'Etat et des ONG (UNICEF) pour améliorer la situation de la petite enfance, des efforts restent à faire pour une meilleure prise en compte des problèmes de la petite enfance dans la politique sociale de l'institution communale.

4.5 Synthèse des données sur la population réfugiée

Les populations réfugiées centrafricaines sont en nombre considérable dans la commune de Ngoura, surtout dans les localités de Guiwa Yangamo, Tongo Gandima, et Garga sarali.

Tableau 22: Données sur les populations réfugiées

Localités/ Espace Urbain / Villages	Population réfugiée			Nationalité	Activités pratiquées	Année d'installation	Accès au service sociaux de base	Principaux problèmes	Appuis reçus	Organisme d'accompagnement
	Homme	Femme	Total							
NGOURA -Centre	483	350	10 988	RCA	Elevage bovin et caprin Agriculture Pêche Commerce Artisanat Exploitation minière – artisanale -Petits métiers (moto taxi.)	2013	<ul style="list-style-type: none"> ✓ Accès à l'eau ✓ Accès à l'éducation de base (EPP) 	<ul style="list-style-type: none"> ✓ Analphabétisme ✓ Insuffisance d'offre de formation professionnelle ✓ Chômage ✓ Délinquance juvénile ✓ Faible encadrement des éleveurs ✓ Faible subvention des commerçants ✓ Difficulté d'accès à la propriété foncière ✓ Faible revenu ✓ IST/VIH/SIDA 		<ul style="list-style-type: none"> ✓ HCR ✓ CARE Internationale ✓ Action Contre la Faim ✓ Première Urgence Plan international ✓ CRS ✓ ONUFEMMES
COLOMINE	784	568								
WOUMBOU	530	384								
MALEWA	560	406								
GARGA SARALI	667	483								
TONGO GANDIMA	619	448								
GUIWA YANGAMO	677	490								
SAMBA	586	425								
MBORDAI	19	13								
DEOULE	31	22								
TIKONDI	198	144								
BONGONE	172	125								
GABON	13	9								
GANGANGA	0	0								
OUDOU	15	11								
RIGUE	41	29								
NGAMBADI	30	22								
DOUMBA BELLO	38	27								
BOHANDO	0	0								
MEKASSO	23	17								
MBELE MBEKE	35	25								
TIBALA	0	0								
PETIT BELLO	93	67								

Localités/ Espace Urbain / Villages	Population réfugiée			Natio nalité	Activités pratiquées	Année d'installation	Accès au service sociaux de base	Principaux problèmes	Appuis reçus	Organisme d'accompagne ment
	Homme	Femme	Total							
PETIT NGAOUNDERE	61	45			-Elevage bovin et caprin -Agriculture -Pêche -Commerce -Artisanat -Exploitation minière – artisanale -Petits métiers (moto taxi,)					
SODEPA	0	0								
GOUNTE	20	15								
NGOE NGOE	169	122								
GAROUA YAKA	81	59								
MBOMBA	134	97								
OUANDEN	188	136								
MBONDA	9	6								
BAMBOUTI	97	71								
TOTAL	6 373	4 615								

Le tableau ci-dessus présente sur le plan statistique une population réfugiée estimée à **10 988 personnes** dans la Commune. Cette forte présence s'explique par la proximité avec les communes voisines de Garoua Boulai, Ketté et Ouli proche de la frontière centrafricaine. Les problèmes rencontrés par ces populations sont de plusieurs ordres : un taux d'analphabétisation et de sous scolarisation très élevé, une insuffisance en matière d'offre de formation professionnelle malgré les efforts effectués par les organisations humanitaires et l'Etat camerounais. Dans le domaine agropastoral, l'on note les difficultés d'accès aux terres cultivables et aux pâturages, un encadrement insuffisant des agriculteurs et des éleveurs. Elles rencontrent également des problèmes de santé, notamment le paludisme, les IST/VIH/SIDA ; les maladies liées à l'hygiène et salubrité. Sur le plan culturel, l'on note au sein de cette population des pratiques socio-culturelles néfastes à l'épanouissement de la femme et de la jeune fille à l'instar des mariages précoces et forcés ; des grossesses précoces causant des cas de fistules obstétricales et bien d'autres. Les activités menées par ces populations portent sur l'élevage, le commerce, l'artisanat, les petits métiers et l'exploitation artisanale de l'or et du diamant.

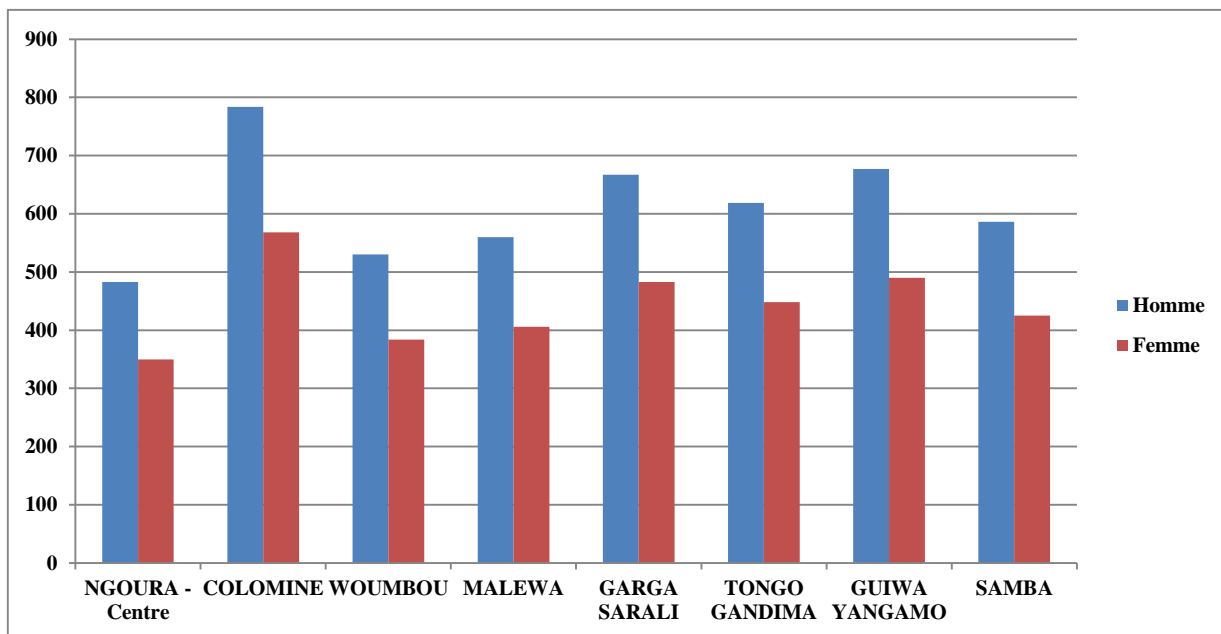


Figure 4: Répartition de la population réfugiée en zone urbaine et par sexe

Ce graphique montre que les populations réfugiées de la commune de Ngoura sont concentrées dans les espaces urbains de Colomine, Garga Sarali, Tongo Gandima, Guiwa Yangamo, Ngoura Centre, Malewa et Samba. Ces données sont présentées par sexe, avec 57 % d'homme contre 43 % de femmes.

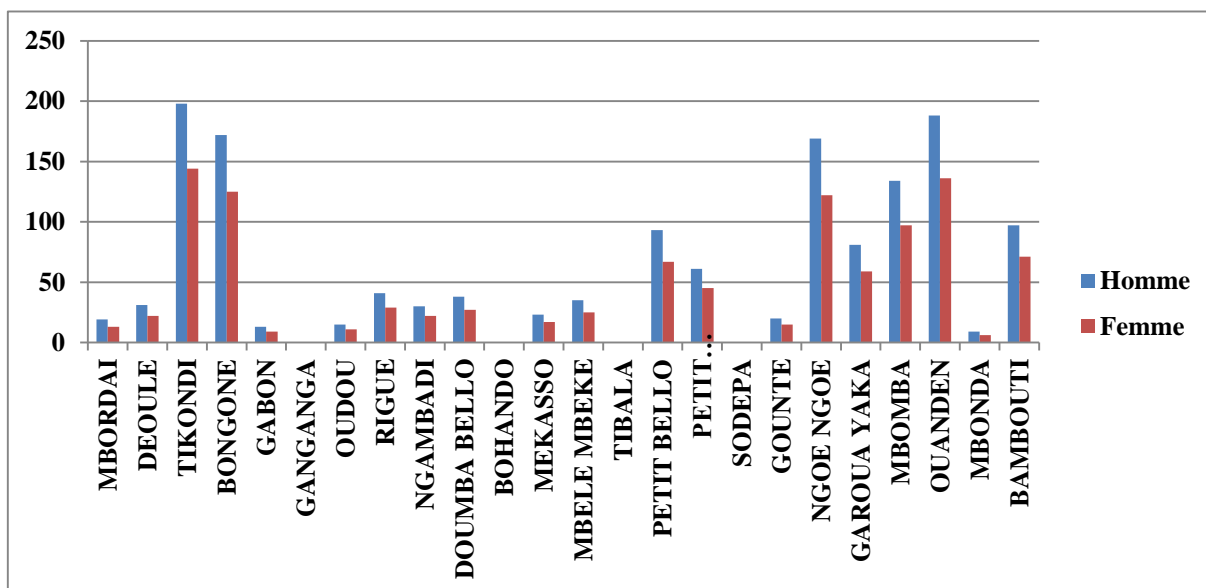


Figure 5: Répartition de la population réfugiée en zone rurale et par sexe

Ce graphique présente la répartition des populations réfugiées dans 24 villages de la commune par sexe avec 58 % d'hommes et 42 % de femmes. Elles sont inégalement réparties entre les villages.

4.6 Synthèse des données sur les populations autochtones (Mbororo)

Le tableau 23 ci-dessous présente la situation des populations autochtones Mbororos dans la Commune de Ngoura

Tableau 23: Données sur les populations autochtones Mbororos

Localités/ Espace Urbain / Villages	Population Bororo			Nationalité	Activités pratiquées	Accès à la citoyenneté	Accès au service sociaux de base	Principaux problèmes	Appuis reçus	Organisme d'accompagnement
	Homme	Femme	Total							
NGOURA -Centre	56	38	1125	RCA et Cameroun	Elevage bovin et caprin Agriculture Pêche Commerce Artisanat Exploitation minière – artisanale -Petits métiers (moto taxi,)	Faible Accès aux actes d'état civil (acte de naissance, carte nationale d'identité)	✓ Accès à l'eau ✓ Accès à l'éducation de base (EPP)	Faible accès à l'éducation Faible taux d'alphabétisation Faible encadrement des éleveurs Faible financement des AGR Pratiques culturelles néfastes Faible accès au service de santé de la reproduction Faible accès à la propriété foncière Difficulté d'accès aux zones de pâturages Faible accès aux actes d'état civil	Appui psychosocial et médical Appui socioéconomique	✓ HCR ✓ CARE Internationale ✓ Action Contre la Faim ✓ Première Urgence ✓ Plan international ✓ CRS ✓ ONUFEMMES
COLOMINE	60	56								
WOUMBOU	32	21								
MALEWA	29	31								
GARGA SARALI	45	20								
TONGO GANDIMA	49	26								
GUIWA YANGAMO	58	24								
SAMBA	28	18								
MBORDAI	14	20								
DEOULE	35	22								
TIKONDI	52	32								
BONGONE	14	08								
GABON	12	04								
GANGANGA	17	06								
OUDOU	14	09								
RIGUE	10	08								
NGAMBADI	00	00								
DOUMBA BELLO	23	06								
BOHANDO	10	02								
MEKASSO	00	00								
MBELE MBEKE	16	09								
TIBALA	12	04								
PETIT BELLO	06	02								
PETIT	07	03								

Localités/ Espace Urbain / Villages	Population Bororo			Nationalité	Activités pratiquées	Accès à la citoyenneté	Accès au service sociaux de base	Principaux problèmes	Appuis reçus	Organisme d'accompagnement
	Homme	Femme	Total							
NGAOUNDERE					-Agriculture -Pêche -Commerce -Artisanat -Exploitation minière – artisanale -Petits métiers (moto taxi.)					
SODEPA	28	09								
GOUNTE	14	10								
NGOE NGOE	00	00								
GAROUA YAKA	14	15								
MBOMBA	12	05								
OUANDEN	13	05								
MBONDA	00	00								
BAMBOUTI	12	20								
TOTAL	692	433	1125							

D'après les données collectées lors du diagnostic participatif, la population Mbororo est estimée à **1125 personnes**. Elle se caractérise par sa forte mobilité, ce qui rend difficile la bonne maîtrise de sa taille. Toutefois, elle est davantage installée autour des espaces urbains et les zones de pâturages. Les principales activités menées par celle-ci sont : l'élevage, le petit commerce, l'agriculture de subsistance. Elle a accès aux services sociaux de base tels que : l'eau, les infrastructures marchandes et bien d'autres. Cependant, l'on note quelques difficultés auxquelles fait face cette population à savoir : les difficultés d'accès aux actes d'état civil, à l'éducation, à la propriété foncière par conséquent aux zones de pâturages, aux services de santé de la reproduction, au financement des AGR. Ces problèmes ont des origines aussi bien endogènes qu'exogènes aux communautés Mbororos. Sur le plan endogène, elle est restée très attachée à certaines pratiques culturelles qui ne lui permettent pas de s'ouvrir à la modernité, notamment le faible intérêt pour l'éducation. L'épanouissement socioéconomique de la femme demeure un problème de culture d'où le nombre important de cas de Violence basé sur le Genre. Sur le plan exogène, les communautés Mbororos sont généralement marginalisées par les autres qui ne les considèrent pas toujours comme des personnes à part entière, ainsi il se pose des problèmes d'intégration sociale des Mbororos au sein des autres communautés. Malgré les actions menées par la commune, l'Etat à travers ses services déconcentrés, les ONG nationales et internationales, cette population a besoin de plus de soutien et d'encadrement pour favoriser son plein épanouissement dans la commune de Ngoura.

4.7. Profil genre de la Commune de Ngoura

Encadré 1 : profil genre de la Commune de Ngoura

Les inégalités entre les hommes et les femmes ont pendant longtemps constitué un sujet de préoccupation pour les institutions des Nations Unies et les Etats à travers le monde. La recherche des solutions durables à cette problématique a abouti entre autres, à la proposition et l'adoption d'une stratégie d'intégration systématique du genre dans le processus de développement des pays lors de la quatrième conférence mondiale des Femmes tenue en 1995 à Beijing. A cet effet, la prise en compte spécifique de l'approche genre dans le plan communal de développement s'avère nécessaire au regard des enjeux de développement définis par l'Etat du Cameroun dans le Document de Stratégie pour l'Emploi et la Croissance (DSCE) et son engagement à assurer l'atteinte des Objectifs de Développement Durable(ODD) ; notamment l'objectif 5 : « *réaliser l'égalité de sexes et autonomiser toutes les femmes et les filles* ».

Le genre désigne donc une variable socio symbolique essentiellement discriminatoire, il sert de base à la construction de l'identité et de la conscience masculine ou féminine et de fondement à la discrimination sexuelle. Il renvoie à la différence de rôles et responsabilités attribués aux hommes et aux femmes dans une société donnée suivant ses cultures. Les rôles de genre font l'objet d'une tradition qui est perpétrée dans le temps. Ils sont donc appris et transmis, subissent l'influence des mutations sociales et peuvent par conséquent changer.

L'analyse du profil genre de la Commune de Ngoura permet de regarder de près toutes les formes d'inégalité, mais aussi de tenir compte de toutes les catégories sociales, notamment les femmes dans des modèles d'organisation sociale où celles-ci sont presque ignorées, laquelle ignorance conduit à la négation des potentialités énormes de la femme dans son contexte individuel et sa marginalisation dans le processus de développement durable.

Dans le domaine de l'éducation

Même s'il y a des améliorations dans le secteur de l'éducation au sein de la Commune de Ngoura au regard des investissements réalisés dans ce secteur depuis quelques années, les garçons sont toujours plus nombreux que les filles à tous les niveaux d'éducation, l'écart entre les sexes est plus important au niveau secondaire. En 2017, les établissements de l'enseignement secondaire de la commune sont constitués en moyenne de 40,2 % de fille contre 60,8 % de garçons (Résultat du diagnostic participatif réalisé par le METRIKA GROUP en 2017). Le taux d'alphabétisation des femmes demeure faible, il s'est accentué avec l'arrivée des populations réfugiées centrafricains. Le taux d'alphabétisation des femmes est particulièrement faible dans les zones rurales, notamment dans les villages éloignés des écoles existantes.

En 2017, le taux de scolarisation au niveau primaire des filles était de 70% et celui de garçon 75%. La scolarisation aux niveaux secondaire et supérieur est faible, d'autant plus pour les femmes avec des pourcentages de 35% dans le secondaire et 11% dans le supérieur contre 48% et 13% respectivement pour les hommes.

Si l'accès des filles à l'éducation a progressé, il reste limité par des considérations socioculturelles sur l'éducation des filles, notamment dans les zones urbaines. La déscolarisation et l'abandon scolaire des jeunes filles s'expliquent principalement par :

- ✓ Les normes patriarcales : certaines familles ne valorisent pas l'éducation des filles car les rôles et les emplois des femmes ne créeraient pas beaucoup de revenus. Les familles pauvres accordent la priorité aux garçons à l'éducation.
- ✓ Les travaux domestiques et agricoles sont attribués aux filles
- ✓ Les mariages et les grossesses précoces
- ✓ Les faibles revenus des parents à assurer la scolarité de tous les enfants (filles et garçons).

Les femmes sont suffisamment représentées dans le corps enseignant et administratif dans les écoles primaires, mais moins dans les établissements secondaires de la commune. Le recrutement d'enseignantes est identifié comme un levier d'action pour améliorer la qualité de l'enseignement et promouvoir l'accès des filles aux écoles : les violences basées sur le genre et notamment le harcèlement sexuel est identifié comme l'un des problèmes les plus importants dans les écoles, perpétué contre les élèves par des enseignants, et contre des enseignantes, par d'autres enseignants,

managers ou élèves plus âgées.

Dans le domaine de la santé

L'accès aux soins prénatals et maternels et aux méthodes contraceptives reste un défi majeur pour la santé publique dans la Commune de Ngoura. L'utilisation des méthodes contraceptives par les femmes et les hommes reste assez faible auprès des couples mariés ou en union libre dans la localité (Résultat du diagnostic participatif réalisé par le METRIKA GROUP en 2017).

Le taux de mortalité maternelle a considérablement redressé grâce aux nombreuses actions menées par les organisations internationale et nationales intervenant dans le domaine de la santé.

Le faible taux d'accouchements assistés, l'insuffisance de prise en charge des complications obstétricales et le taux important de mortalité maternelle témoignent d'un accès très limité des femmes aux services de santé. Ceci s'explique notamment par l'inaccessibilité géographique des services de santé (notamment en zone rurale) et au faible pouvoir d'achat des populations (et notamment des femmes).

Le nombre moyen d'enfants par femmes est de 5 enfants en milieu rural et 4 enfants en milieu urbain. Le taux d'adolescentes de 15-19 ans enceintes ou déjà mères est élevé. En milieu rural on note également une fécondité plus précoce, un phénomène lié aux mariages précoces et forcés et aux violences basées sur le genre (notamment le viol y compris dans le cadre des mariages précoces et forcés) : dans les zones rurales il est estimé que 62% des femmes âgées de 20 à 24 ans sont mariées avant l'âge de 18 ans.

L'épidémie du VIH/SIDA constitue une menace pour les populations de la localité de Ngoura. Le taux de prévalence est plus élevé chez les femmes et les jeunes filles que chez les hommes et une proportion importante des filles âgées de 12 à 15 ans sont déjà mères avec des risques de fistules obstétricales et de décès maternels, au lieu d'être à l'école comme leurs frères, pour préparer leur avenir.

En matière de droits et législation

Les principes d'égalité et de non-discrimination sont régis par la constitution, les lois internes ou d'autres mécanismes institutionnels. Parmi, les plus expressifs on peut citer : la constitution camerounaise (loi du 18 janvier 1996 portant révision de la constitution), le droit de la famille (code civil), les droits civils et politiques, le droit à l'intégrité corporelle et les droits socio-économiques.

De nombreuses femmes sont victimes de violence de leurs droits et n'osent pas les dénoncer encore moins saisir les tribunaux pour leurs exercice de peur de subir des représailles au sein de leur communautés. Plus de 50 % de femmes dans la commune de Ngoura (Résultat du diagnostic participatif réalisé par METRIKA GROUP en 2017) ont déjà subi des violences de divers types.

En matière de participation à la vie politique et à la prise de décision

Les statistiques en matière de participation des femmes à la vie politique et dans les instances de prise de décision sont encore très faibles dans la Commune de Ngoura. En effet, on est encore loin des 30 % préconisé par la conférence de Beijing. Par exemple, le conseil municipal de la Commune de Ngoura est constitué 03 femmes contre 22 hommes soit une représentation de femme de 13,63 % et aucune femme n'est présidente de commission au sein du conseil municipal, ce qui montre le faible engagement des femmes à la vie et au poste politique. La promotion des femmes aux postes de responsabilité, à compétences égales, reste faible, quel que soit le grade considéré au niveau des services publics et privés de la localité.

En matière d'accès et contrôle des ressources

Les conditions et critères d'accès aux moyens de production constituent un blocage pour l'épanouissement de la femme et de sa participation au développement (accès au crédit, accès à la terre, aux techniques et technologies appropriées) de la Commune de Ngoura. La faible organisation du secteur informel et le confinement des femmes à des activités peu rentables sont des obstacles au développement de l'économie locale. L'exclusion des femmes de la possession de la terre par voie successorale, selon certaines pratiques culturelles issue aussi bien des populations hôtes que des populations réfugiées centrafricains de la commune de Ngoura, constitue une violation de leurs droits.

4.8 Economie locale

Le tableau 24 ci-dessous présente la situation de l'économie locale dans la Commune de Ngoura

Tableau 24: Situation de l'économie locale

Activités	Secteurs	Institutions	Potentialités	Acteurs	Ressources naturelles	Infrastructures existantes	Difficultés	Attentes	Actions à entreprendre par secteur
Agriculture	Agriculture et développement rural	DAADER	Fertilité du sol Disponibilité des terres Climat favorable	Agriculteurs GICs Projet ACEFA	Savane arborée Forêt galerie	Magasin de stockage	Accès difficile aux semences améliorées et aux bassins de production Faible maîtrise des techniques prés et post production agricole	Amélioration de l'encadrement des producteurs Financement des activités agricoles	Appui à la création des coopératives agricoles Construction des magasins de stockage et case communautaire Appui en intrant agricole
Elevage	Elevage, pêche et industries animales	CZ ACEFA DA /MINEPIA	Existence de pâturage Cheptel diversifié (bovins, caprins, ovins, volailles,...)	Eleveurs GICs	Cours d'eaux Savane herbacée	Abattoir Marchés	Accès difficile aux intrants et produits phytosanitaires Faible financement	Amélioration de l'encadrement des producteurs financement des activités pastorales	Construction des parcs à bétails, vaccinogènes, des marres à bétail, Création des champs fourragers
Exploitation minière	Mines, Industries et Développement technologique	CAPAM Processus de Kimberly DDMINIDT/ Lom et Djerem	Existence des produits miniers (or, diamant) produits des carrières (sable, gravier, latérite)	Artisans miniers	Or, diamant, sable, latérite		Eloignement des sites, Mauvais état des voies d'accès Faible organisation des artisans miniers	Améliorer l'encadrement des artisans miniers Contribution de l'activité minière aux recettes municipales	Construction d'un bâtiment pour le service du CAPAM Appui à l'organisation et la formation des artisans miniers

Activités	Secteurs	Institutions	Potentialités	Acteurs	Ressources naturelles	Infrastructures existantes	Difficultés	Attentes	Actions à entreprendre par secteur
Commerce	Commerce	DA Commerce/ Ngoura	Existence du marché frontalier Présence des grands commerçants grossistes	Commerçants Mairie		Marchés équipé de boutique et hangar Magasin de stockage	Absence d'infrastructure marchande moderne	Accroître les infrastructures marchandes	Construction d'un marché frontalier moderne construction de gare routières modernes construction et équipement des marchés dans les villages
Transport	Transport	DA transport/ Ngoura Prévention routière	Existence d'agence de transport Existence de syndicat des transporteurs	Transporteurs		Route nationale N° 1 Gare routière Parc à camion	Transport clandestin Absence de gare routière moderne Incivisme des transporteurs	Accroître les infrastructures de transports Améliorer l'organisation et l'encadrement des transporteurs	Construction des gares routières modernes et parc à camion Appui à l'accès aux permis de conduire
Artisanat	PME, économie sociale et artisanat	DD MINPMEESA/ Lom et Djerem	Existence des artisans dans divers secteurs (matériaux locaux de construction, fabrication d'objet d'arts)	Artisans	Bois PFNL		Voies d'accès à la matière première	Améliorer l'encadrement des artisans	Construction d'un centre de formation aux métiers Organisation d'une foire de l'artisanat local

L'économie locale est principalement portée par l'activité agricole et minière. Dans le domaine agricole, les principales cultures pratiquées sont : les cultures vivrières qui occupent une partie importante de la population active. Elles sont destinées à la consommation domestique et à l'approvisionnement du marché local. L'activité commerciale est assez développée grâce à la présence des zones d'exploitation minière qui attirent de nombreuses populations et constituent des pôles économiques (Colomine, et Ngoura) dans la commune. Elle est menée par des commerçants détaillants locaux et des grands commerçants propriétaires des magasins, des boutiques et alimentations où viennent s'approvisionner les commerçants venant des villages. Ces commerçants participent au développement de la Commune à travers le paiement de taxes et impôts locaux.

Le secteur tertiaire est dominé par les offres de services (fourniture des biens et services). Il existe, dans la commune diverses structures et infrastructures qui offrent aux populations les services financiers, notamment la micro finance, le transfert d'argent et le service postal.

D'autres activités sont développées dans le cadre de l'économie locale, à l'instar de l'élevage, la pêche, l'artisanat, les services et l'exploitation minière artisanale (or, mercure et diamant). Elles sont pratiquées par les populations locales et constituent une source importante d'emplois pour celles-ci.

4.9 Synthèse des données sur les Changements Climatiques

Le tableau 25ci-dessous présente une synthèse des données sur les changements climatiques dans la Commune de Ngoura.

Tableau 25: Données sur les changements climatiques

Secteur	Tendance	Problèmes	Cause du problème	Effet du problème	Potentiel local pour résoudre le problème	Solution envisageable	Villages / zones concernées
Agriculture	Hausse de la température et baisse de la pluviométrie	Difficulté à pratiquer une agriculture de qualité	- perturbation du calendrier agricole - pratique de l'agriculture sur brûlis - prolongement de la saison sèche	baisse de la production agricole baisse du revenu (rendement agricole)	- pratique de la polyculture - pratique de la jachère - utilisation des engrais	Suivi et encadrement des agriculteurs	Tous les villages de la Commune
Elevage	Hausse de la température et baisse de la pluviométrie	Difficulté à pratiquer un élevage et une pêche de qualité	perturbation de l'alimentation des espèces animales appauvrissement des zones de pâturages réduction des débits des cours d'eaux prolongement des saisons sèches	prolifération des maladies animalières décès des espèces animales réduction du cheptel baisse de la production animalière baisse du rendement halieutique	- Pratique d'un élevage de transhumance - pratique du zonage	suivi et encadrement des éleveurs et des pêcheurs formation en technique alternatives d'élevage et de pêche	Tous les villages de la Commune
Santé	Hausse de la température et baisse de la pluviométrie	Prolifération des cas de maladies	forte pluviométrie contamination des sources d'eaux par les eaux de ruissellements	- prolifération présence des maladies hydriques - diminution des activités socioéconomiques	Consommation des produits de la pharmacopée traditionnelle contre le mal de ventre	Formation des populations en potabilisation des eaux	Tous les villages de la Commune
Environnement et protection de la nature	Hausse de la température et baisse de la pluviométrie	Perturbation du climat ambiant de la commune	- irrégularité du climat - dégradation de l'environnement	prolongement des saisons avancé de la savane faible présence des arbustes	- reboisement des arbres par la population - réduction des activités sur brûlis	Accroître les activités de reboisement au sein de l'espace communal	Tous les villages de la Commune
Eau et énergie	Point d'eau asséchée	-Baisse de volume d'eau -Eloignement de la nappe phréatique -Difficulté d'accès à l'eau potable	- sécheresse	- abandon des points d'eau asséché	- Parcours des distances pour aller à la recherche de l'eau potable dans les villages	-Sensibiliser les populations à la prise de conscience sur les effets de changement climatique -Organiser les campagnes de reboisement dans les villages	Ngoura Centre Guiwa Yadamo Tongo Gandima

Dans la Commune de Ngoura, les changements climatiques affectent aussi bien les secteurs de production (agriculture et élevage) que les secteurs de services sociaux (santé et éducation). Ils se manifestent par la hausse des températures et la baisse de la pluviométrie. Ils entraînent sur le plan agropastoral, des difficultés à pratiquer une agriculture et un élevage productif et de qualité ; à cause des perturbations du calendrier agricole, des longues périodes de saison sèche entraînant l'appauvrissement des zones de pâturages, la diminution des débits des cours d'eaux et l'assèchement des points d'eau. Sur le plan sanitaire, l'on note une prolifération des maladies hydriques causée par la contamination des sources et puits dû aux eaux de ruissellements. Face aux défis des changements climatiques, les populations doivent être efficacement accompagnées dans une démarche de résilience. Laquelle démarche est marquée par des actions d'appuis techniques aux agriculteurs et aux éleveurs, de sensibilisation des populations sur la protection à travers des campagnes de reboisement et la gestion durable de la biodiversité.

4.10 Problèmes et besoins consolidés par secteur à l'échelle communale

4.10.1 Secteur Agriculture et Développement Rural

Effets		Problème central	Causes pertinentes			Besoins/ Idées de projets identifiées	Villages concernés				
Niveau 2	Niveau 1		Primaires	Secondaires	Tertiaires						
Mal nutrition	Insécurité alimentaire	Faible production agricole	Faible maîtrise des activités de pré-production	Difficulté d'accès au bassin de production	Piste agricole non aménagée et insuffisance de piste de collecte	<ul style="list-style-type: none"> ▪ Renforcement de l'encadrement des agriculteurs ; ▪ Organisation des agriculteurs en coopérative ; ▪ Appui en intrant agricoles aux producteurs ; ▪ Appui en microcrédits aux agriculteurs ▪ Construction de magasin de stockage des produits agricoles ▪ Aménagement des pistes agricoles 	Tous les villages				
Sous-alimentation					Faible accès aux semences améliorées			Difficulté d'accès aux financements	Eloignement des bassins de production		
	Faible encadrement des producteurs			Faible organisation paysanne							
Faible taux d'accès aux intrants agricoles	Faible revenu		Faible maîtrise des techniques de production agricole	Insuffisance de formation en technique de production	Insuffisance d'infrastructure d'encadrement agricole (EFA,)			Eloignement des zones de production et de vente			
								Faible maîtrise de la mécanisation agricole	Pratique des méthodes de culture rudimentaire	Indisponibilité des semences dans le marché local	
Faible capacité d'autofinancement			Abandon de l'activité agricole	Faible utilisation des produits phytosanitaires	Faible utilisation des produits phytosanitaires					Faible accès aux produits phytosanitaires	Faible connaissance des produits phytosanitaires
	Faible rendement							Faible maîtrise des activités post-production	Faible conservation des produits agricoles		
Faible écoulement des produits agricole			insuffisance de marché périodique	Absence d'organisation des producteurs							

4.10.2 Secteur Elevage, Pêche et Industries Animales

Effets		Problème central	Causes pertinentes			Besoins/ Idées de projets identifiées	Villages concernés		
Niveau 2	Niveau 1		Primaires	Secondaires	Tertiaires				
Mal nutrition	Insécurité alimentaire	Difficulté d'accès à un élevage et à une production halieutique de qualité	Faible maîtrise des techniques de production animale	Faible organisation des producteurs	Absence de coopératives bien organisées	<ul style="list-style-type: none"> ▪ Construction des abattoirs modernes ▪ Renforcement de l'encadrement technique des éleveurs ▪ Délimitation des zones de pâturages et mise en place des champs fourragères ▪ Organisation des éleveurs en coopérative 	Tous les villages		
Alimentation pauvre en protéine animale				Faible revenu	Faible développement de l'activité halieutique			Faible encadrement des éleveurs	Prédominance de l'élevage individuel ou familial
	Faible pouvoir d'achat							Faible développement de l'activité halieutique	Faible maîtrise des techniques de production halieutique
Faible capacité d'autofinancement				Faible revenu	Faible développement de l'activité halieutique				Difficulté d'accès aux intrants halieutiques
	Abandon de l'activité pastorale		Faible rendement					Faible développement des industries animales	faible capacité d'aménagement des étangs piscicoles
Exode rurale				Faible rendement	Faible développement des industries animales				Difficulté d'accès aux techniques de conservation moderne
	Exode rurale		Faible rendement					Faible développement des industries animales	Faible transformation des produits laitiers
Exode rurale				Faible rendement	Faible développement des industries animales				Difficulté de commercialisation de la production
	Exode rurale		Faible rendement					Faible développement des industries animales	Difficulté de commercialisation de la production

4.10.3 Secteur Santé

Effet		Problème central	Causes pertinentes			Besoins/ Idées de projets identifiées	Villages concernés	
Niveau 2	Niveau 1		Primaires	Secondaires	Tertiaires			
Faible taux de consultation	Faible fréquentation des formations sanitaires	Difficultés d'accès aux soins de santé de qualité	Faible qualité des services offerts dans les formations sanitaires	Insuffisance du personnel de santé et paramédical qualifié	Absence d'agent de santé communautaire	<ul style="list-style-type: none"> ▪ Recrutement et affectation du personnel soignant qualifié dans toutes les formations sanitaires ; ▪ Approvisionnement des pharmacies des CSI et du CMA en médicaments ; ▪ Appui en formation des agents de santé communautaire ▪ Création et construction des nouvelles formations sanitaires ; ▪ Appui des formations sanitaires en équipements et matériels ; ▪ Création et construction des UPEC ; ▪ Sensibilisation des populations pour les dépistages volontaires ; ▪ Redynamisation des comités de lutte contre le VIH/SIDA ; 	Tous les villages	
Auto-médicalisation					Insuffisance de médecin généraliste et spécialiste			
Recours au médicament de la rue	Coût élevé des soins de santé			Faible prise en charge des malades	Faible fonctionnement des UPEC de PVVIH			
					Faible capacité de prise en charge			
Recours aux féticheurs	Coût élevé des soins de santé		Difficulté d'accès aux médicaments	Indisponibilité de certains produits dans les pharmacies	Faible qualité des prestations des agents sanitaires			
Baisse de la population					Taux de mortalité élevé			Insuffisance des bâtiments dans les formations sanitaires
				Déséquilibre social				
Faible Equipement des formations sanitaires	Insuffisance de subvention de certains médicaments		Faible appui financier à la construction des infrastructures sanitaires					
			Insuffisance des lits d'hospitalisation	Forte demande des services de santé				
					Faible équipement des blocs opératoires			

4.10.4 Secteur Education de base

Effet		Problème central	Causes pertinentes			Besoins/ Idées de projets identifiées	Villages concernés					
Niveau 2	Niveau 1		Primaires	Secondaires	Tertiaires							
Echec scolaire	Faible taux de réussite	Difficulté d'accès à une éducation de base de qualité	Faible encadrement des élèves	Insuffisance du personnel qualifié	Nombre élevé des maitres de parents non formé	-Recrutement du personnel enseignant qualifié ; -Réhabilitation des salles de classe endommagées et sinistrées ; -Construction de nouvelles salles de classe dans les EPP existantes ; -Création et construction de nouvelles EPP et EPM ou CPC	Tous les villages					
Faible accès à l'enseignement secondaire				Faible suivi parental des élèves	Faible intérêt des parents à l'éducation des enfants			Absence des maitres communaux formés	Abandon des élèves à eux même			
Délinquance juvénile	Sous-scolarisation		Insuffisance d'infrastructure et équipement scolaire	Insuffisance d'infrastructures scolaires et préscolaires	Insuffisance des salles de classe dans les EPP, des blocs maternelles et des centres préscolaires communautaires			Absence de clôture et aires de jeu dans les EPP et les EM				
Faible niveau d'instruction					Faible équipement des établissements scolaires			Absence de bloc administratif et logement d'astreinte	Insuffisance de tables bancs	Insuffisance d'équipement de bureau		
Grossesse et mariage précoce					Taux élevé de déperdition scolaire			Insuffisance de matériel didactique	Insuffisance de points d'eau dans les EPP	Absence des sources d'énergie dans les établissements scolaires	Absence de matériel informatique	
Oisiveté	Faible Aménagement des établissements scolaires			Faible assainissement et protection de l'environnement dans les EPP						Insuffisance de manuel scolaire	Dotation tardive du paquet minimum	Eloignement des points d'eau
										Insuffisance de bloc latrine et bac ordure	Absence d'espace vert et des jardins scolaires	Mauvaise répartition des points d'eau

4.10.5 Secteur Enseignement secondaire

Effet		Problème central	Causes pertinentes			Besoins/ Idées de projets identifiées	Villages concernés		
Niveau 2	Niveau 1		Primaires	Secondaires	Tertiaires				
Echec scolaire	Faible taux de réussite	Difficultés d'accès aux enseignements secondaires de qualité	Faible encadrement des élèves du secondaire	Insuffisance d'établissement d'enseignement secondaire dans la commune	Absence d'établissement d'enseignement secondaire dans les espaces urbains de Samba , Garga Sarali et Woumbou	<ul style="list-style-type: none"> -Recrutement du personnel enseignant qualifié ; -Réfection des salles de classe endommagés ; -Construction de nouvelles salles de classe dans les établissements d'enseignement secondaire de la commune Ngoura ; -Création et construction d'un d'un CES à Samba, Garga Sarali et Woumbou 	Tous les villages		
Faible accès à l'enseignement supérieur				Insuffisance du personnel qualifié dans les établissements d'enseignement secondaire existant	Nombre élevé d'enseignant non formé				
Délinquance juvénile	Faible suivi parental des élèves du secondaire			Faible intérêt des parents à l'éducation des enfants	Abandon des élèves à eux même				
Faible niveau d'instruction			Insuffisance des infrastructures dans les établissements d'enseignement secondaire	Insuffisance des salles de classe	Absence de clôture dans les établissements d'enseignement secondaire				
Grossesse et mariage précoce	Taux élevé de déperdition scolaire			Faible équipement scolaire des établissements d'enseignement secondaire	Absence de bloc administratif			Insuffisance de tables bancs dans les établissements d'enseignement secondaire	
					Insuffisance de matériel didactique			Faible équipement de l'atelier	Absence des sources d'énergie dans les établissements scolaires
Flânerie			Faible Aménagement des établissements d'enseignement secondaire	Insuffisance des bacs à ordure dans les Lycées de la ville				Insuffisance de matériel informatique	
					Faible assainissement et protection de l'environnement dans les Lycées			Insuffisance de manuel scolaire	Dotation tardive du paquet minimum

4.10.6 Secteur Enseignement supérieur

Effet		Problème central	Causes pertinentes			Besoins/ Idées de projets identifiées	Villages concernés	
Niveau 1			Primaires	Secondaires	Tertiaires			
Faible taux d'accès à l'enseignement supérieur	Faible nombre d'élite intellectuelle	Difficulté d'accès à l'enseignement supérieur	Faible encadrement des jeunes bacheliers de la commune de Ngoura	Faible scolarisation des bacheliers aux études supérieures	Faible revenus des familles	Octroi de bourses d'études aux bacheliers de la localité	Tous les villages	
				Faible suivi parental des bacheliers	Faible intérêt des parents à financer les études supérieures des bacheliers			
			Insuffisance des moyens financiers	Absence d'appui financier aux bacheliers	Eloignement d'établissements d'enseignements supérieurs			Faible appui des élites
				Faible approvisionnements des bacheliers	Absence de bourses d'études communales			Insuffisance de moyens financiers des familles
				Faible organisation des parents pour l'approvisionnement de leurs enfants				

4.10.7 Secteur Recherche scientifique et Innovation

Effet		Problème central	Causes pertinentes			Besoins/ Idées de projets identifiées	Villages concernés
Niveau 2	Niveau 1		Primaires	Secondaires	Tertiaires		
Insécurité alimentaire	Faible rendement agricole et pastoral	Difficulté d'accès au résultat de la recherche scientifique	Indisponibilité des semences et races améliorées	Eloignement des services de recherche scientifique	Faible déconcentration des structures de recherche scientifique	Appui en semences et races améliorées aux coopératives agricoles Accompagnement à la création des champs semenciers et fermes de multiplication des races améliorées Organisation des campagnes de vulgarisation	Tous les villages
				Coût élevé des semences et races améliorées	Absence de champs semenciers et de ferme de multiplication des races améliorées dans la localité		
Faible revenu des producteurs			Faible connaissance des résultats de la recherche scientifique	Faible vulgarisation des résultats de la recherche	Faible appui à la vulgarisation des résultats de la recherche scientifique		
				Faible sensibilisation des producteurs à l'utilisation des semences et races améliorées	Faible encadrement des producteurs par les services du MINADER et du MINEPIA		

4.10.8 Secteur Emploi et Formation professionnelle

Effet		Problème central	Causes pertinentes			Besoins/ Idées de projets identifiées	Villages concernés		
Niveau 2	Niveau 1		Primaires	Secondaires	Tertiaires				
Précarité des emplois	Faible taux d'accès des jeunes à la formation professionnelle	Difficultés d'accès à l'emploi et la formation professionnelle de qualité	Faible encadrement de la population dans le secteur de l'emploi et la formation professionnelle	Insuffisance de centre de formation	Absence de centre de formation dans les espaces urbains de Colomine, Woumbou, Malewa, Garga Sarali, Tongo Gandima, Samba et Guiwa Yangamo et Ngoura centre	Construction et équipement de la SAR/SM de Ngoura Construction et équipement d'un centre de formation aux métiers à Ngoura Appui à la création d'opportunité d'emplois	Colomine, Woumbou, Malewa, Garga Sarali, Tongo Gandima, Samba et Guiwa Yangamo et Ngoura centre		
				Insuffisance des formateurs qualifiés dans les centres de formation	Mauvaise répartition des formateurs dans les centres de formation				
				Faible suivi parental et communal des jeunes pour la formation professionnelle	Faible intérêt des parents à la formation professionnelle des jeunes Abandon des jeunes à eux même				
Délinquance juvénile	Chômage		Insuffisance d'infrastructure et équipement dans les structures de formation professionnelle	Absence de bâtiments à la SAR/SM de Ngoura	Absence des salles de classe à la SAR/SM de Ngoura			Absence de bloc administratif à la SAR/SM	
					Faible équipement des centres de formation existant				Insuffisance de tables bancs à la SAR/SM de Ngoura Faible équipement de l'atelier de la SAR/SM Absence des sources d'énergie à la SAR/SM
Oisiveté	Sous-emploi			Insuffisance de matériel didactique	Absence de matériel informatique à la SAR/SM			Insuffisance de fourniture de formation à la SAR/SM	Dotation tardive du paquet minimum
								Difficulté d'accès à un emploi décent	
Sous-développement					Difficulté d'accès à un emploi décent			Faible qualification des jeunes chercheurs d'emplois	Faible initiative d'auto-emploi des jeunes de la Commune

4.10.9 Secteur Petites et Moyennes Entreprises Economie Sociale et Artisanat

Effet		Problème central	Causes pertinentes			Besoins/ Idées de projets identifiées	Villages concernés
Niveau 2	Niveau 1		Primaires	Secondaires	Tertiaires		
Sous-développement	Découragement des promoteurs	Faible développement des PME, de l'économie sociale et de l'artisanat	Absence d'encadrement des promoteurs des PME	Faible organisation des promoteurs des PME	Absence de groupes de promoteurs Individualisme	-Encadrement des promoteurs PME ; -Organisation des promoteurs en groupe -Organisation des activités de promotion de l'économie sociale et de l'artisanat local	Tous les villages
				Insuffisance du personnel qualifié dans les services des PME	Mauvaise répartition du personnel qualifié des services des PME		
	Chômage		Faible connaissance des services d'encadrement des PME, de l'économie et de l'artisanat	Faible vulgarisation des services des PME	Difficulté d'accès aux services des PME Eloignement des services d'encadrement des PME		
				Faible promotion des PME	Faible esprit entrepreneurial		
					Absence de services locaux d'encadrement en charge de la promotion des PME		
	Faible revenu		Faible valorisation de l'artisanat local	Faible accompagnement des promoteurs de l'artisanat	Faible appui technique et financier aux artisans Absence d'un service communal d'encadrement des artisans locaux		
Difficulté d'accès aux matières premières utilisées		Eloignement des matières premières utilisées par les artisans					
		Absence d'initiative de gestion durable des matières premières utilisées par les artisans					

4.10.10 Secteur Commerce

Effet		Problème central	Causes pertinentes			Besoins/ Idées de projets identifiées	Villages concernés
Niveau 2	Niveau 1		Primaires	Secondaires	Tertiaires		
Sous-développement	Faible revenu des commerçants	Difficulté d'accès à une infrastructure marchande moderne et aux produits de premières nécessités	Eloignement des points de vente des produits de premières nécessités	Insuffisance de marchés périodique aménagés et encadrés	Mauvaise gestion des marchés périodiques de la commune de Ngoura	<ul style="list-style-type: none"> ▪ Construction et équipement des infrastructures marchandes modernes ▪ Encadrement de l'activité commerciale ▪ Création et encadrement des comités de gestion des marchés 	Tous les villages
	Cout élevé des produits de première nécessité			Insuffisance des marchés à bétails	Absence de marché à bétails dans les périphéries des espaces urbain de Colomine, Woumbou, Malewa, Garga Sarali, Tongo Gandima, Samba et Guiwa Yangamo et Ngoura centre		
			Insalubrité autour des marchés	Insuffisance des marchés à bétails	Faible initiative de construction des marchés à bétails dans la commune de Ngoura		
	Insuffisance d'infrastructure et équipement dans les marchés de la commune de Ngoura				Absence de marché aménagé autour des gares routières de la Commune de Ngoura		
				Faible taux de croissance économique	Faible équipement des marchés		
	Insuffisance des magasins de stockage dans les marchés						
	Absence d'une boucherie aux marchés périodique de la commune						
	Absence d'une chambre froide aux marchés périodiques						
	Faible aménagement des marchés périodiques		Absence de bloc administratif aux marchés périodiques de la commune	Absence de boutique aménagée dans les marchés de la commune de Ngoura			
				Insuffisance des hangars et comptoirs dans les marchés			
				Faible appui à l'aménagement des marchés de la commune			
	Insuffisance de points d'eau et de blocs latrines dans les marchés périodiques de la commune		Insuffisance des dispositifs de traitement de déchets au marché périodique de la commune de Ngoura	Absence des bacs à ordures aux marchés de la commune de Ngoura			
Absence des fosses aux marchés de Colomine, Woumbou, Malewa, Garga Sarali, Tongo Gandima, Samba et Guiwa Yangamo et Ngoura centre							
			Assèchement des points d'eau du marché périodique de la commune de Ngoura				

4.10.11 Secteur Transport

Effet		Problème central	Causes pertinentes			Besoins/ Idées de projets identifiées	Villages concernés
Niveau 2	Niveau 1		Primaires	Secondaires	Tertiaires		
Accident de la route	Non-respect du code de la route	Difficulté d'accès aux infrastructures et moyens de transport de qualité	Insuffisance d'infrastructure	Absence de gare routière moderne	absence de parking aménagé	-Construction des infrastructures de transport modernes -Appui à l'obtention des permis de conduire -Organisation des campagnes de sensibilisation des transporteurs	Tous les villages
	Mauvais stationnement				Absence de salle d'attente des voyageurs		
Mauvais état de véhicules de transport				Insuffisance de parc à camion	Faible investissement		
			Mauvais état de la route		Absence de visite technique		
	Insuffisance de moyens de transport		Faible capacité des véhicules des agences de transport	Absence de bus de transport	Faible renouvellement du parc automobile des agences de voyages		
Transport clandestin			Coût élevé des frais de transport	Difficulté d'accès au permis de conduire	Absence d'autoécole		
	Faible intérêt des particuliers à la création d'autoécole						
	Faible organisation des transporteurs	Absence de syndicat de transporteur			Faible encadrement du métier de transporteur		

4.10.12 Secteur Travaux publics

Effet	Problème central	Causes pertinentes			Besoins/ Idées de projets identifiées	Villages concernés			
		Primaires	Secondaires	Tertiaires					
Enclavement de certain village	Mauvais état des routes et ouvrages de franchissement de la Commune	Dégradation des routes et pistes	Absence des comités de gestion des routes	Faible mobilisation communautaire pour l'entretien routier	-Aménagement des routes communales -Mise en place et encadrement des comités de gestion des routes -Entretien de la route nationale N°10 -Aménagement des ponceaux défectueux -Réhabilitation du bac sur le fleuve Kadey	Tous les villages			
Pénibilité de déplacement			Faible intérêt des populations pour l'entretien périodique des routes	Mauvaise mise en œuvre des travaux routiers programmés.			Faible contrôle technique des travaux		
			Non –respect des barrières de pluie par les camionneurs et Incivisme des gardes barrière	Faible suivi citoyen des travaux			Mauvaise gestion des barrières de pluie		
Faible échange avec les autres localités			Difficulté d'accès au matériel et équipement d'entretien routier	Faible mobilisation des fonds pour l'acquisition du matériel et d'équipement			Faible recours aux financements extérieurs pour l'acquisition du matériel d'entretien routier		
				Faible coopération intercommunale			Faible capacité financière de la commune		
Accident de circulation			Faible réhabilitation des ouvrages de franchissement	Voie d'accès difficile			Absence de cadre de collaboration		
		Faible mobilisation des ressources financières		Faible mutualisation des ressources avec les autres communes					
				Présence des bourbiers. Ornières, ondulés, fossés obstrués					
				Faible plaidoyer auprès des services techniques en charge des travaux publics					

4.10.13 Secteur Jeunesse et Education civique

Effet		Problème central	Causes pertinentes			Besoins/ Idées de projets identifiées	Villages concernés
Niveau 2	Niveau 1		Primaires	Secondaires	Tertiaires		
Délinquance juvénile	Chômage	Difficulté d'insertion socio-professionnelle des jeunes	Faible encadrement des jeunes	Faible connaissance des opportunités d'appui et d'encadrement	Faible utilisation des moyens modernes de communication et d'information	Création et construction des centres de formation aux métiers Construction et équipement du CMPJ de Ngoura Appui financier et technique aux microprojets des jeunes	Tous les villages
Insécurité					Faible diffusion des opportunités d'appui et d'encadrement des jeunes		
	Insuffisance de structure d'encadrement des jeunes			Insuffisance d'offre de formation			
Insuffisance du personnel d'encadrement					Faible plaidoyer pour la création et la construction des structures de formation des jeunes		
	Faible affectation du personnel dans les services du MINJEUN			Absence de personnel communal d'encadrement			
Faible accès à l'emploi					Faible esprit entrepreneurial		
	Faible culture entrepreneuriale						
	Faible niveau de formation		Faible qualité des formations offertes				
			Faible équipement des structures de formation				
Emploi précaire	Sous-emploi						
Faible taux d'accès à la sécurité sociale							

4.10.14 Secteur Sport et Education Physique

Effet		Problème central	Causes pertinentes			Besoins/ Idées de projets identifiées	Villages concernés
Niveau 2	Niveau 1		Primaires	Secondaires	Tertiaires		
Nombre élevé de personne sportivement inapte	Taux élevé de maladie cardio vasculaire	Faible épanouissement des populations en matière d'éducation physique et sportive	Faible encadrement des populations en éducation physique et sportive	Insuffisance du personnel d'encadrement	Insuffisance du personnel affecté dans les services d'encadrement	-Construction des infrastructures sportives dans la commune ; -Recrutement et affectation des moniteurs d'éducation physiques dans les établissements scolaires -Création et encadrement des associations sportives	Tous les villages
Diminution de la population active					Insuffisance de compétition sportive		
Mauvais résultat sportif	Insuffisance d'équipement et infrastructure sportive		Faible allocation budgétaire	Absence d'association sportive			
				Faible intérêt des populations pour le sport			
Faible intérêt pour la pratique du sport de compétition	Faible compétitivité des athlètes		Insuffisance des ressources financières	Faible intérêt pour le développement du sport et de l'éducation physique			
				Faible communication autour des projets d'infrastructures sportives			
			Faible intérêt des partenaires pour les projets d'infrastructures sportives	Absence d'un plan de développement des infrastructures sportives			

4.10.15 Secteur Promotion de la femme et de la famille

Effet		Problème central	Causes pertinentes				Besoins/ Idées de projets identifiées	Villages concernés	
Niveau 2	Niveau 1		Primaires	Secondaires	Tertiaires	De niveau quatre			
Union libre	Sous-scolarisation de la jeune fille	Faible épanouissement de la femme et de la famille	Faible autonomisation de la femme et de la jeune fille	Faible pouvoir économique et politique de la femme	Faible représentativité de la femme dans les sphères de décision	Faible capacité de leadership de la femme	-Construction d'un centre communal d'encadrement des femmes -Organisation des mariages collectifs -Organisation des campagnes de sensibilisation des femmes sur leur droit Affectation du personnel d'intervention sociale	Tous les villages	
Grossesse précoce					Faible pouvoir d'achat de la femme	Faible revenu de la femme			
	faible accès de la femme à l'agriculture de rente				Faible accès de la femme à la propriété foncière				
Frustration	Marginalisation de la femme			Faible encadrement de la femme et de la jeune fille	Absence de Centre de promotion de la femme	Absence de plaidoyers pour la création et la construction d'un CPF			Faible sensibilisation des femmes sur leur droit
			Faible capacité organisationnelle de la femme			Disfonctionnement des associations féminines existantes			
Inégalités sociales entre homme et femme			Déséquilibre familiale	Forte Présence des familles monoparentales	Abandon de la progéniture à un seul parent	Impréparation des jeunes à la vie conjugale et familiale			Sexualité précoce
				Faible revenu de la famille	Faible accès à un emploi décent des parents				
Rejet social	Taux élevé IST/VIH/SIDA		Faible épanouissement de la famille	Faible éducation à la responsabilité parentale	Faible suivi des enfants par leur parent	Absence de dialogue entre parent et enfant			
Stigmatisation de la femme					Responsabilité parentale précoce	Immaturité des jeunes à la vie familiale			
					Faible éducation sexuelle	Faible sensibilisation sur la sexualité responsable			

4.10.16 Secteur Affaires sociales

Effet		Problème central	Causes pertinentes			Besoins/ Idées de projets identifiées	Villages concernés
Niveau 2	Niveau 1		Primaires	Secondaires	Tertiaires		
Nombre élevé de couche vulnérable	Faible taux de réinsertion socio-économique des personnes socialement vulnérables	Faible accès aux services des affaires sociales	Faible encadrement des personnes socialement vulnérables	Absence d'infrastructures d'encadrement des personnes socialement vulnérables	Faible plaidoyer pour la construction d'infrastructures d'encadrement des personnes socialement vulnérables	Construction d'un centre social ; Appui et encadrement des personnes socialement vulnérables ;	Tous les villages
Faible taux d'accès à la sécurité sociale					Faible de capacité de recherche de financement		
Marginalisation des personnes vulnérables	Faible prise en charge des personnes vulnérables			Insuffisance du personnel qualifié	Absence d'appui communal à la formation en intervention sociale		
					Faible affectation du personnel dans les services des affaires sociales		
Taux de mortalité élevé des populations vulnérables	Faible prise en charge des personnes vulnérables		Faible appui aux personnes nécessiteuses	Faible allocation budgétaire	Faible intérêt pour la prise en charge des personnes socialement vulnérables		
					Insuffisance des ressources pour l'appui aux personnes socialement vulnérables		
				Intervention insuffisante des ONG et autres partenaires en faveur des personnes socialement vulnérables	Faible relation entre commune et partenaires techniques Absence de cadre de concertation entre commune et sectoriels des affaires sociales		

4.10.17 Secteur Travail et sécurité sociale

Effet		Problème central	Causes pertinentes			Besoins/ Idées de projets identifiées	Villages concernés		
Niveau 2	Niveau 1		Primaires	Secondaires	Tertiaires				
Invalidité	Accident de travail	Difficultés d'accès à un travail décent et à la sécurité sociale	Faible encadrement des travailleurs	Faible accès au service du travail et sécurité sociale	Eloignement des services du travail et de sécurité sociale	-Appui à l'Encadrement des travailleurs et des retraités -Sensibilisation des travailleurs sur la sécurité sociale	Tous les villages		
				Insuffisance du personnel qualifié	Faible intérêt accordé au service du travail et sécurité sociale			Absence d'appui communal à la formation	
Absence d'offre de formation									
Faible revenu des personnes retraitées	Faible taux d'accès à la sécurité sociale		Faible organisation des travailleurs	Absence de mutuelle de santé	Faible mobilisation communautaire			Faible initiative des décideurs	
				Absence de syndicat dans certains corps de métiers	Faible initiative syndicale			Faible leadership	
Grève	Revendication sociale des travailleurs		Faible qualité des conditions de travail	Faible niveau de salaire	Faible performance économique des entreprises			Non-respect des conventions collectives	
					Faible affiliation à la CNPS			Faible connaissance des services de la CNPS	Absence de service local de la CNPS
				Risque élevé d'accident de travail				Faible prise en compte des normes de sécurité au travail	

4.10.18 Secteur Mines, Industrie et Développement Technologique

Effet Niveau 1	Problème central	Causes pertinentes			Besoins/ Idées de projets identifiées	Villages concernés	
		Primaires	Secondaires	Tertiaires			
Exploitation irrationnelle des ressources minières	Faible développement de l'exploitation minière	Faible encadrement des artisans minier de la commune de Ngoura	Eloignement des structures d'appuis aux artisans minier	Absence des services du CAPAM à Ngoura	-Appui à l'Encadrement des artisans miniers ; -Organisation des campagnes de - sensibilisation aux bonnes pratiques en matière d'exploitation minière	Colomine, Woumbou, Malewa, Garga Sarali, Tongo Gandima, Samba et Guiwa Yangamo et Ngoura centre	
Dégradation de l'environnement et de la nature			Insuffisance de personnel qualifié au CAPAM	Faible mobilité des agents du CAPAM			Faible qualification du personnel du CAPAM
				Mauvaise répartition du personnel qualifié du CAPAM			
Faible recouvrement des taxes liées à l'exploitation minière			Pratique de l'exploitation artisanale non encadrée	Ignorance des techniques d'exploitation minière mécanisée			Faible vulgarisation des techniques d'exploitation minière moderne
		Faible capacité financière des artisans miniers					Eloignement de points de vente des matériels d'exploitation minière
		Utilisation des outils rudimentaire		Faible capacité organisationnelle des artisans miniers			
Faible revenu		Difficulté d'écoulement des produits issus de l'exploitation minière	Ignorance des circuits de ventes légale des produits issus de la mine	Faible sensibilisation des artisans miniers sur les circuits légaux de vente des produits miniers			Absence de descente des services du CAPAM dans la commune
				Absence d'un système fiable de canalisation des produits miniers			Absence de point de collecte légale des produits miniers

4.10.19 Secteur Tourisme

Effet		Problème central	Causes pertinentes			Besoins/ Idées de projets identifiées	Villages concernés	
Niveau 2	Niveau 1		Primaires	Secondaires	Tertiaires			
Faible taux de fréquentation des sites touristiques	Faible attraction des touristes	Faible valorisation de l'activité touristique	Faible aménagement des sites touristiques	Enclavement des sites touristiques existants	Absence de voies d'accès aux sites existants	-Identification et recensement des sites touristiques de la commune -Aménagement des sites touristiques de la commune -Construction et équipement des infrastructures touristiques	Tous les villages	
				Ignorance de l'importance de l'activité touristique	Faible organisation au niveau communal			
Faible sensibilisation des populations sur l'importance du tourisme	Faible développement des villages/quartiers abritant les sites touristiques							
Pauvreté	Faible revenu		Insuffisance des structures d'accueil de qualité au sein de la circonscription communale	Faible présence des touristes au sein de la circonscription communale	Faible valorisation du potentiel touristique des villages de la commune			Faible appui à l'institution communal
					Faible promotion du potentiel touristique de la commune			
				Insuffisance de moyens pour la construction des infrastructures d'accueilles	Faible mobilisation des ressources pour le développement de l'activité touristique			

4.10.20 Secteur Domaines et Affaires foncières

Effet		Problème central	Causes pertinentes			Besoins/ Idées de projets identifiées	Villages concernés
Niveau 2	Niveau 1		Primaires	Secondaires	Tertiaires		
Conflit	Litige foncier	Faible sécurisation de la propriété foncière	Difficulté d'accès à la propriété foncière sécurisée	Faible connaissance des procédures	Faible sensibilisation des populations	-Identification et recensement des propriétaires fonciers -Organisation des campagnes de sensibilisation sur les procédures d'obtention du titre foncier	Tous les villages
				Coût élevé du titre foncier	Absence d'un service local des domaines		
Occupation anarchique des terres	Longues procédures						
	Faible utilisation du plan cadastral		Faible planification urbaine	Escroquerie des agents			
Faible maitrise du patrimoine foncier				Vente clandestine des terres			
			Faible encadrement des populations	Insuffisance du personnel qualifié dans les services des domaines	Non-respect du plan d'occupation		
Absence de moyens logistiques	absence de cartes d'utilisation des terres						
	Absence de moyens logistiques			Faible recrutement du personnel			
Absence de moyens logistiques				Absence d'appui à la formation du personnel			
	Absence de moyens logistiques		Faible financement des structures d'encadrement				
Absence de moyens logistiques		Faible appui des partenaires pour l'encadrement des populations					

4.10.21 Secteur Développement urbain et habitat

Effet		Problème central	Causes pertinentes			Besoins/ Idées de projets identifiées	Villages concernés
Niveau 2	Niveau 1		Primaires	Secondaires	Tertiaires		
Bidon ville	Construction anarchique	Difficultés d'accès à un habitat décent et à une urbanisation contrôlée	Faible valorisation des services d'urbanisme	Absence de plan d'urbanisation de la commune de Ngoura	Difficulté d'accès aux matériaux de construction durable	-Sensibilisation des populations sur la - construction des habitats décents ; -Elaboration d'un Plan Sommaire d'Urbanisation (PSU) -Redynamisation du service d'hygiène et de salubrité dans la commune	Colomine, Woumbou, Malewa, Garga Sarali, Tongo Gandima, Samba et Guiwa Yangamo et Ngoura centre
					Ignorance de l'existence du plan d'urbanisation de la commune		
Faible lotissement des terrains	Lourdeur des procédures de lotissement						
Faible Aménagement de la voirie urbaine	Faible suivi des services d'hygiène de la commune						
Insécurité	Habitat précaire		Faible développement de l'habitat	Prédominance des habitats en matériaux provisoires	Faible pouvoir économique et financier des populations		
					Faible pouvoir économique et financier des populations		
			Difficulté d'accès aux matériaux de construction durable	Eloignement des points de vente des matériaux de construction durable des villages			
				Insuffisance des points de vente des matériaux de construction durable dans la commune			

4.10.22 Secteur Eau, Energie, Assainissement

4.10.22.1 Sous-secteur Eau

Effet		Problème central	Causes pertinentes					Besoins/ Idées de projets identifiées	Villages concernés
Niveau 2	Niveau 1		Primaires	Secondaires	Tertiaires	Niveau quatre	Niveau cinq		
Taux de mortalité élevé	Développement des maladies hydriques	Difficultés d'accès à l'eau potable	Insuffisance de points d'eau potable	Insuffisance des moyens alloués à la construction des points d'eau potable	Faible mobilisation des ressources	Faible capacité de recherche financement	-Construction des points d'eau équipés de PMH -Réhabilitation des points endommagés - Redynamisation des comités de gestion des points d'eau	Tous les villages	
					Faible allocation budgétaire pour les infrastructures hydraulique	Absence d'un fonds spécial pour le développement des projets hydrauliques			
Présence des points d'eau défectueux	Faible entretien des points d'eau			Insuffisance d'artisans réparateurs					
	Mauvaise utilisation des points d'eau			Faible mobilisation des fonds pour la maintenance des points d'eau					
Faible aménagement des sources naturelles	Faible mobilisation communautaire pour l'aménagement des sources naturelles		Faible mobilisation des fonds pour la maintenance des points d'eau	Disfonctionnement du comité de gestion des points d'eau					
			Insuffisance d'appui pour l'aménagement des sources naturelles		Faible respect du mode d'usage des points d'eau				
Utilisation de l'eau impropre	Faible taux d'accès à l'eau potable		Insuffisance de points d'eau potable	Mauvais choix des sites dans la réalisation des projets de construction des points d'eau	Faible capacité organisationnelle des communautés				
					Non-respect des normes sectorielles dans la répartition des projets hydrauliques		Faible intérêt des acteurs de développement pour l'aménagement des sources naturelles		
Incohésion sociale	Conflit communautaire		Insuffisance de points d'eau potable	Mauvaise répartition spatiale des points d'eau		Faible intérêt des acteurs de développement pour l'aménagement des sources naturelles			

4.10.22.2 Sous-secteur Energie

Effet		Problème central	Causes pertinentes			Besoins/ Idées de projets identifiées	Villages concernés
Niveau 2	Niveau 1		Primaires	Secondaires	Tertiaires		
Dépendance aux énergies fossiles	Utilisation de la lampe à pétrole	Difficultés d'accès à l'énergie électrique	Absence du réseau électrique	Faible Extension de la ligne de distribution d'énergie solaire de la commune	Absence de ligne de distribution dans certains villages et quartiers	-Extension de la ligne de distribution d'énergie solaire de la commune -Installation des plaques solaires dans les ménages des zones rurales de la commune	Tous les villages
					Inachèvement des travaux d'extension		
	Arrêt des travaux du projet de la centrale d'énergie solaire						
Faible revenu	Faible développement de l'activité économique		Non opérationnalisation de la centrale d'énergie solaire de la commune	Faible plaidoyer pour la reprise et l'achèvement du projet d'électrification de la ville de Ngoura			
Sous information	Faible accès au moyen de communication moderne		Faible utilisation des sources d'énergie renouvelable (solaire)	Cout élevé des plaques solaires	Faible maîtrise de la technologie de fabrication des plaques solaires		
				Insuffisance de technicien en énergie solaire			
			Faible connaissance des avantages de l'énergie solaire	Faible sensibilisation des populations			
			Faible accès à l'information sur les énergies renouvelables				

4.10.22.3 Sous-secteur Assainissement

Effet		Problème central	Causes pertinentes			Besoins/ Idées de projets identifiées	Villages concernés				
Niveau 2	Niveau 1		Primaires	Secondaires	Tertiaires						
Dégradation de l'environnement	Insalubrité	Difficulté d'accès à un assainissement de qualité	Faible capacité logistique du service d'hygiène et salubrité de la commune	Absence de latrine aménagée	Faible maîtrise des techniques d'aménagement de latrine	-Sensibilisation des populations sur la gestion des déchets ménagers -Renforcement du service communal de collecte des déchets -Sensibilisation des populations à la construction des latrines aménagées	Tous les villages				
Paludisme	Présence des moustiques et bestioles			Insalubrité des ménages	Mauvaise gestion des ordures ménagères			Mauvaise canalisation des eaux usées	Absence de bacs à ordures		
										Présence des tas d'ordure dans les lieux publics	Insuffisance d'appui pour les bacs à ordures
Faible organisation des communautés sur les questions d'hygiène et salubrité	Faible encadrement des populations par les services d'assainissement de la commune			Faible intérêt des populations pour l'assainissement	Insuffisance du personnel communal						
								Faible sensibilisation des populations			

4.10.23 Secteur Forêts et Faune

Effet		Problème central	Causes pertinentes			Besoins/ Idées de projets identifiées	Villages concernés
Niveau 2	Niveau 1		Primaires	Secondaires	Tertiaires		
Rareté du bois	Déforestation	Dégradation des forêts et disparition des espèces fauniques	Exploitation irrationnelle des ressources forestières	Coupe illégale de bois	Faible contrôle des agents	-Création des forêts communautaires ; Reboisement des zones de savane ; -Réglementation de la chasse et la pêche ; -Sensibilisation des populations sur la réglementation de la gestion des ressources forestières ;	Tous les villages
Lessivage du sol					Absence de forêt communautaire		
Rareté de la viande brousse	Disparition des espèces fauniques			Faible encadrement de l'activité d'exploitation forestière	Insuffisance du personnel		
					Insuffisance des moyens logistiques		
Faible alimentation en protéine animale	Changement climatique		Faible protection des ressources fauniques	Faible sensibilisation des populations	Absence d'activité de sensibilisation		
Bouleversement de saisons agricoles					Pratique du braconnage		
				Inondation	Faible respect des textes et lois en vigueur		
					Faible développement de l'élevage conventionnel		
					Corruption des agents		
					Ignorance des textes en vigueur régissant le fonctionnement		

4.10.24 Secteur Environnement et protection de la nature

Effet		Problème central	Causes pertinentes			Besoins/ Idées de projets identifiées	Villages concernés
Niveau 2	Niveau 1		Primaires	Secondaires	Tertiaires		
Rareté du bois et des espèces animales	Déforestation	Faible protection de l'environnement et de la biodiversité	Faible encadrement de la population pour la protection de l'environnement et de la biodiversité	Absence de cadre communal spécialisé en gestion de l'environnement	Faible intérêt du conseil municipal pour les questions environnementales	-Plaidoyer auprès du conseil municipal pour la prise en compte des questions environnementales -Appui à la formation d'un cadre communal en gestion de l'environnement -Organisation des campagnes de sensibilisation sur la protection de l'environnement et de la biodiversité	Tous les villages
Réchauffement climatique					Faible appui à la formation à la gestion d'environnement d'un cadre communal		
Rareté des ressources aloétiques	Dégradation des sols et des cours d'eau			Faible intervention des ONG pour la protection de l'environnement	Absence de projet porté sur la protection de l'environnement et de la nature		
					Faible initiative locale pour la protection de l'environnement		
Inondation	Insalubrité		Faible gestion des déchets	Faible traitement et recyclage des déchets	Faible maîtrise des techniques de traitement et/ou de recyclage des déchets		
					Faible implication des populations dans la collecte des déchets		
Maladie	Insalubrité		Insuffisance de moyens logistiques du service d'hygiène et salubrité de la commune	Insuffisance de ressources financières	Insuffisance de matériel de travail		
					Faible implication des populations dans la lutte contre la déforestation		
Pollution	Insalubrité		Faible mobilisation communautaire pour la protection de la biodiversité	Absence d'association pour la protection de la biodiversité	Faible sensibilisation des différents acteurs		
					Faible connaissance des conséquences de la destruction de la biodiversité		
				Faible mobilisation communautaire			

4.10.25 Secteur Communication

Effet		Problème central	Causes pertinentes			Besoins/ Idées de projets identifiées	Villages concernés
Niveau 2	Niveau 1		Primaires	Secondaires	Tertiaires		
Faible maîtrise des TIC	Sous information	Difficulté d'accès à l'information	Faible couverture des villages/commune par le signal radio	Insuffisance des radios communautaires	Moyens limité de la radio communautaire	-Construction d'une antenne relais de la CRTV à Ngoura ; -Appui en équipement à la radio communautaire de Ngoura	Tous les villages
					Faible appui aux projets de construction des radios communautaire		
Faible accès aux informations de la CRTV	Absence d'antenne relais CRTV dans la commune de Ngoura						
	Absence de source d'énergie stable à la radio communautaire de Ngoura						
Enclavement	Faible ouverture au monde		Difficulté d'accès à la presse écrite	Absence de kiosque	Faible intérêt des opérateurs économiques à cette activité		
					Difficulté d'approvisionnement en journaux		
			Absence de bibliothèque municipale	Insuffisance de moyens financiers de la Commune			
Faible intérêt à la culture							
Sous-développement	Faible valorisation de la culture locale		Difficulté d'accès aux moyens de communication	Faible valorisation des moyens de communication traditionnelle	Non utilisation des moyens de communication traditionnelle (tamtams, ...)		
					Insuffisance des griots		
		Faible maîtrise des moyens de communication moderne		Faible promotion et vulgarisation des moyens de communication moderne (mégaphones, ...)			

4.10.26 Secteur Poste et Télécommunication

Effet		Problème central	Causes pertinentes			Besoins/ Idées de projets identifiées	Villages concernés
Niveau 2	Niveau 1		Primaires	Secondaires	Tertiaires		
Enclavement	Faible ouverture au monde	Difficulté d'accès aux réseaux de télécommunication et aux NTIC	Faible accès aux services de poste et télécommunication	Eloignement des services postaux	Insuffisance des services postaux	-Installation de plaque solaire à la radio communautaire de Ngoura -Equiperment de la radio communautaire de Ngoura en matériel informatique et en réseau internet -Appui à la formation des jeunes en TIC	Tous les villages
Sous-développement	Faible revenu des opérateurs économiques				Faible mobilité des agents postaux		
				Faible connaissance des services de la poste	Faible promotion des services de poste		
Faible accès à l'information	Faible taux d'accès aux TIC		Faible couverture du réseau	Instabilité des réseaux de téléphonie mobile	Faible formation des jeunes		
					Insuffisance d'antenne relais MTN, Orange, Nextel		
				Faible accès à NTIC	Faible accès à l'énergie électrique		
	Difficulté d'aces à l'internet						
					Insuffisance de matériel informatique		

4.10.27 Secteur Culture

Effet		Problème central	Causes pertinentes			Besoins/ Idées de projets identifiées	Villages concernés
Niveau 2	Niveau 1		Primaires	Secondaires	Tertiaires		
Disparition des valeurs culturelles	Faible transmission des valeurs culturelles aux jeunes générations	Difficulté à valoriser le potentiel culturel	Faible développement des initiatives culturelles	Absence de calendrier culturel	Faible présence des associations culturelles	-Construction des cases culturelles -Organisation des événements culturels -Construction d'un musée des civilisations des peuples de savane et de la forêt	Tous les villages
Perte d'identité culturelle	Aliénation culturelle			Faible implication des populations aux activités culturelles	Ignorance de l'importance de la culture		
			Absence d'infrastructures socioculturelles (salles de cinéma, maison de la culture)	Faible financement des infrastructures socioculturelles	Insuffisance de moyens financiers pour la construction d'infrastructures		
Sous-développement	Disparition de certaines pratiques culturelles positives				Faible allocation budgétaire		
			Faible intérêt des partenaires pour les projets d'infrastructure socioculturelle		Faible connaissance des partenaires du potentiel culturel de la Commune		

4.10.28 Secteur Administration territoriale, Décentralisation, Sécurité et Maintien de l'ordre

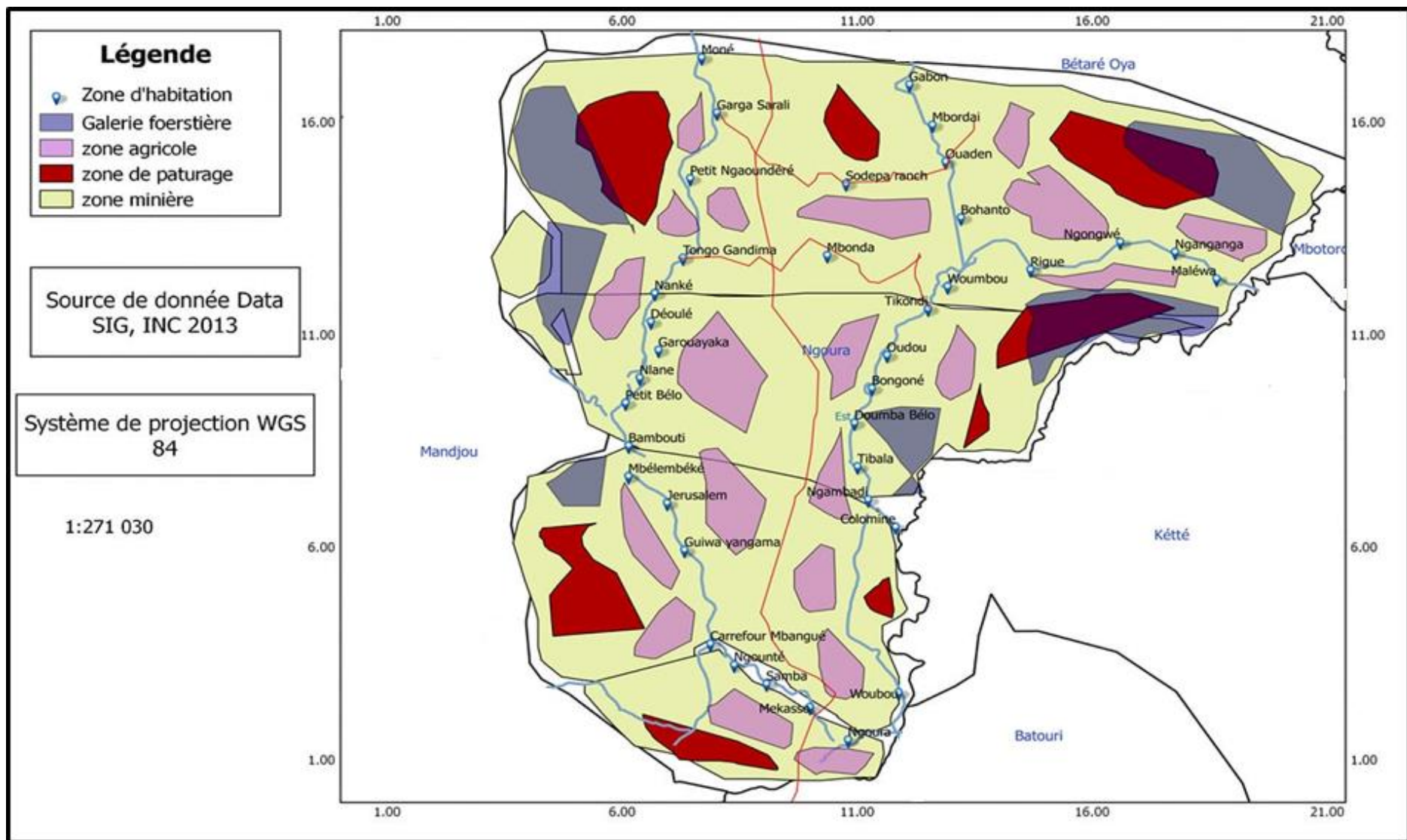
Effet		Problème central	Causes pertinentes			Besoins/ Idées de projets identifiées	Villages concernés	
Niveau 2	Niveau 1		Primaires	Secondaires	Tertiaires			
Difficulté à établir la CNI	Nombre élevé de personne sans acte de naissance	Difficulté d'accès aux services administratifs	Eloignement des services administratifs des villages	Absence de centre d'état civil proche des villages	Faible plaidoyer pour la création de nouveaux centres d'état civil	-Création des centres d'état civil -Appui à l'établissement des actes d'état civil	Tous les villages,	
Difficulté à constituer les dossiers du CEP					Faible demande d'établissement d'acte d'état civil			
Insécurité	Faible collaboration entre administration et administré			Absence de service de sécurité proche des villages	Insuffisance du personnel qualifié			Faible plaidoyer pour la création de nouveaux bureaux de gendarmerie et de police
								Insuffisance du personnel de sécurité
Faible confiance			Faible affectation du personnel	Mauvaise répartition du personnel entre les unités administratives				
				Insuffisance du personnel formé				
Corruption	Faible appui en formation du personnel		Insuffisance de moyens financiers alloués à la formation	Faible communication des services administratifs	Mauvaise politique de gestion du personnel			
					Absence de service de communication			
Faible performance des services administratifs			Faible connaissance des services offerts	Faible utilisation des moyens de communication moderne (radio, internet)	Faible intérêt des populations			Faible sensibilisation des populations
								Faible compétence des chefs traditionnels

4.11 Esquisse du plan d'utilisation et de gestion des terres de l'espace communal

Tableau 26 : Matrice du plan d'utilisation et de gestion durable des terres de l'espace communal

Unité de paysage	Caractéristiques	Utilisation actuelle	Potentialités	Problème/contraintes	Accès
Zone d'habitats	<ul style="list-style-type: none"> -Présence des maisons d'habitation moderne (dure et semi dure) en zone urbaine et traditionnel (paille et en brique terre) -Présence d'infrastructures abritant les lieux de cultes, les services, les marchés et autres équipements -Forte concentration des maisons en zone urbaine et habitat linéaire le long de la route plus ou moins dispersé en zone rurale -Constructions anarchiques en zone urbaine -Présence d'arbres fruitiers autour des maisons et quelques fois la pratique des activités agricoles et du petit élevage derrière la maison 	<ul style="list-style-type: none"> -Construction des maisons d'habitation et autres infrastructures abritant les services sociaux de base -Pratique de la culture des agrumes autour des maisons 	<ul style="list-style-type: none"> -Architecture diversifiée -Existence des espaces vides exploitables pour d'autres constructions 	<ul style="list-style-type: none"> -Obstruction des voies publiques avec certaines constructions -Style de construction pas homogène au centre urbain -Non-respect des normes du plan d'urbanisme en zone urbaine -Insuffisance des voies d'accès entre les habitations -Difficulté à identifier la limite entre la zone résidentielle, la zone administrative et la zone commerciale 	<ul style="list-style-type: none"> -Propriété privée des particuliers (accès par héritage, don ou achat) -Domaine privé de l'Etat -Domaine privé de la Commune
Zone de savane	<ul style="list-style-type: none"> -Etendue de terre observable dans la périphérie de la zone urbaine et dans la zone rurale -végétation faite d'arbustes parsemés dans l'espace et des herbes 	<ul style="list-style-type: none"> -Zone d'agriculture -Zone de pâturage -Lieu de recherche du bois de chauffe et du bois pour la production du charbon de bois -Lieu de chasse du petit gibier (rongeurs) et des oiseaux 	<ul style="list-style-type: none"> Vastes étendues à fort potentiel agricole 	<ul style="list-style-type: none"> Feux de brousse -Sol latéritique et caillouteux très pauvre pour la pratique de l'agriculture -Lessivage du sol par endroit par les eaux de ruissellement -Coupe anarchique des arbustes -Limite entre les zones de pâturage et les zones d'agricultures non matérialisée -Conflit fréquent entre agriculteurs et éleveurs 	<ul style="list-style-type: none"> -Propriété privée des particuliers (accès par héritage, don ou achat)

Unité de paysage	Caractéristiques	Utilisation actuelle	Potentialités	Problème/contraintes	Accès
Zone de forêt	<ul style="list-style-type: none"> -Forêt galerie -Forte présence aux alentours de la périphérie urbaine -Parcelles mises en place en respectant des normes d'alignement 	<ul style="list-style-type: none"> -Source de carbone -lieu de recherche du bois de chauffe dans le sous-bois 	<ul style="list-style-type: none"> -Espace disponible pour la création d'autres forêts 	<ul style="list-style-type: none"> -Incendie fréquente des parcelles en saison sèche -Coupe du bois de chauffe -Absence d'agrumes et autres plantes médicinales 	<ul style="list-style-type: none"> -Domaine privé de l'Etat -Propriété privée des particuliers
Ressources en eaux	<ul style="list-style-type: none"> -Un grand fleuve qui parcourt la Commune (Kadey) -Des galeries forestières s'observent le long des cours d'eaux 	<ul style="list-style-type: none"> -Zone d'exploitation des ressources minières (or, diamant, sable, argile, pierres, etc. -Lieu d'approvisionnement en eau pour boire et pour tout autre usage domestique -Lieu de collecte des produits forestiers non ligneux (coupe des bambous) Lieu de trempage du manioc 	<ul style="list-style-type: none"> Présence d'une biodiversité halieutique 	<ul style="list-style-type: none"> -Encombrement des lits des cours d'eaux par les ordures ménagères -Exploitation abusive du raphia qui se trouve être en voie de disparition -Certains riverains déversent les contenus de leur fosse septique dans les cours d'eaux 	<ul style="list-style-type: none"> -Accès libre à l'eau -Accès aux raphias contrôlés par certains individus qui se passent pour des propriétaires
zone minière	<ul style="list-style-type: none"> Zone située à côté des cours d'eau 	<ul style="list-style-type: none"> Lieu d'exploitation artisanale de l'or et du diamant 	<ul style="list-style-type: none"> Or et diamant 	<ul style="list-style-type: none"> Eloignement des sites, Mauvais état des voies d'accès Faible organisation du secteur 	<ul style="list-style-type: none"> Accès non contrôlé



Carte 9: Esquisse du PUGDT

Source : Diagnostic participatif réalisé par METRIKA GROUP, 2017

4.12 Cadre logique par secteur

4.12.1 Secteur : Agriculture et Développement rural

Stratégie d'intervention		Indicateurs par niveaux de la stratégie et sources		Suppositions (Hypothèse)	Indicateurs de suppositions	
Niveaux	Formulations	indicateurs	Sources		Indicateurs	Sources
Vision , but Objectif sectoriel supérieur tiré du DSCE	Assurer la sécurité alimentaire, la durabilité des performances et réussir l'intégration dans les échanges	Taux de malnutrition Volume et taux de transformation des produits locaux Evolution de la balance commerciale	Rapport ECAM			
Objectif Global	Accroître la production agricole	Taux annuel d'accroissement de la production agricole	Rapport DAADER	Insécurité dans la localité Changement climatique	Nombre de zone d'insécurité Durée des saisons	Rapport des services de sécurité Rapport DAADER
Objectifs spécifiques	1. Améliorer la maîtrise des activités pré-production agricole	Taux d'amélioration des activités Pré-production	Rapport DAADER	Mobilité des populations	Taux de mobilité	Rapport administration locale
	2. Améliorer la maîtrise des activités de production agricole	Taux d'amélioration des activités de production	Rapport DAADER Rapport DA/COMMERCE	Situation économique nationale difficile	Taux de croissance économique	Rapport MINEPAT Rapport PNUD
	3. Améliorer la maîtrise des activités post-production agricole	Taux d'amélioration des activités Post-production	Rapport DAADER	Insécurité dans la localité	Nombre de zone d'insécurité	Rapport des services de sécurité
Résultats	1.1 L'accès au bassin de production est amélioré	Taux d'accès au bassin de production	Rapport DAADER	Mobilité des populations	Taux de mobilité	Rapport administration locale
	1.2 La mise en place et la redynamisation des organisations de producteurs est assurée	Nombre d'organisation de producteurs mise en place	Rapport DAADER	Mobilité des populations	Taux de mobilité	Rapport administration locale
	2.1 l'accès au matériel et équipement de production agricole est amélioré	Taux d'accès au matériel et équipement	Rapport DAADER Rapport DA/COMMERCE	Situation économique nationale difficile	Taux de croissance économique	Rapport MINEPAT Rapport PNUD

	2.2 L'accès aux intrants agricole est amélioré	Taux d'accès aux intrants agricole	Rapport DAADER Rapport DA/COMMERCE	Situation économique nationale difficile	Taux de croissance économique	Rapport MINEPAT Rapport PNUD	
	2.3 L'encadrement des producteurs est amélioré	Taux d'encadrement des producteurs	Rapport DAADER	Insécurité dans la localité	Nombre de zone d'insécurité	Rapport des services de sécurité	
	3.1 l'accès aux infrastructures de stockage de produits agricoles est amélioré	Taux d'accès aux infrastructures de stockage des produits agricoles	Rapport DAADER	Insécurité dans la localité	Nombre de zone d'insécurité	Rapport des services de sécurité	
	3.2 l'accès aux infrastructures et équipements de transformation de produits agricoles est amélioré	Taux d'accès aux infrastructures de transformation des produits agricoles	Rapport DAADER	Insécurité dans la localité	Nombre de zone d'insécurité	Rapport des services de sécurité	
	3.3 L'accès aux infrastructures de conservation des produits agricoles est amélioré	Taux d'accès aux infrastructures de transformation des produits agricoles	Rapport DAADER	Insécurité dans la localité	Nombre de zone d'insécurité	Rapport des services de sécurité	
Activités principales / Idées de projets (Pour chaque résultat)						<i>cadre estimatif des coûts</i>	
						<i>Quantité</i>	<i>Montants</i>
Pour R 1.1	1.1.1 Aménagement des pistes agricoles dans les villages de la Commune de Ngoura : (BAMBOUTI(3 Km),MBONDA(2,5 Km),OUADEN(3 Km),MBOMBA(5 Km), NGOENGOE(2,5 Km),),SODEPA(5 Km), PETIT BELLO(2 Km),TIBALA(2 Km),MBELE MBEKE(3 Km),MEKASSO(3 Km),BOHANTO(4 Km),DOUMA BELLO(3 Km),NGAMBADI(3 Km),RIGUE(3 Km),OUDOU(3 Km),GABON(2,5 Km),BONGONE(2,5 Km),TIKONDI(2 Km),DEOULE(5 Km),MBORDAI(2,5 Km)					47 Km	188 000 000
	1.1.2 construction des ouvrages de franchissements sur les pistes agricoles de la commune de Ngoura					Forfait	100 000 000
Sous Total des activités du Résultats 1.1							288 000 000
Pour R 1.2	1.2.1 Appui à la mise en place et la redynamisation de 32 organisations de producteurs (coopératives agricoles) des filières manioc, plantain, maïs, macabo, igname, patate, café dans la commune de Ngoura : NGOURA CENTRE (1), GARGA SARALI(1) ,GUIWA YANGAMO(1),TONGO GANDIMA(1),SAMBA(1),WOUMBOU(1),COLOMINE(1),MALEWA(1), (BAMBOUTI(1) MBONDA(1) OUADEN(1) MBOMBA(1),GAROUAYAKA(1) ,NGOENGOE(1) GOUNTE(1) SODEPA(1) PETIT NGAOUNDERE(1) PETIT BELLO(1) TIBALA(1),MBELE MBEKE(1) MEKASSO(1) BOHANTO(1),DOUMA BELLO(1) NGAMBADI(1) RIGUE(1) OUDOU(1) GABON(1),BONGONE(1),TIKONDI(1) DEOULE(1) et MBORDAI(1)					32*100 000	3 200 000

	1.2.2 Appui à la mise en place d'une fédération des organisations des producteurs de la commune de Ngoura	1	250 000
	Sous Total des activités du Résultats 1.1		3 450 000
Pour R 2.1	2.1.1 Appui annuel en matériels agricoles à 32 organisations de producteurs de la commune de Ngoura : NGOURA CENTRE (1), GARGA SARALI(1) ,GUIWA YANGAMO(1),TONGO GANDIMA(1),SAMBA(1),WOUMBOU(1),COLOMINE(1),MALEWA(1), (BAMBOUTI(1) MBONDA(1) OUADEN(1) MBOMBA(1),GAROUAYAKA(1) ,NGOENGOE(1) GOUNTE(1) SODEPA(1) PETIT NGAOUNDERE(1) PETIT BELLO(1) TIBALA(1),MBELE MBEKE(1) MEKASSO(1) BOHANTO(1),DOUMA BELLO(1) NGAMBADI(1) RIGUE(1) OUDOU(1) GABON(1),BONGONE(1),TIKONDI(1) DEOULE(1) et MBORDAI(1)	32 appuis *1 500 000	48 000 000
	2.1.2 Appui en matériels agricoles tracteurs (1), moto AG (1), tricycle (2) à la fédération des producteurs de la commune de Ngoura	Forfait	70 000 000
	Sous Total des activités du Résultats 2.1		118 000 000
Pour R 2.2	2.2.1 Appui en intrant agricole (semences et produits phytosanitaires) à 32 organisations de producteurs de la commune de Ngoura	32appuis * 100 000	3 200 000
	2.2.2 Appui à la mise en place de 64 champs semenciers de manioc et de maïs dans 32 villages de la commune de Ngoura : NGOURA CENTRE (2), GARGA SARALI(2) ,GUIWA YANGAMO(2),TONGO GANDIMA(2),SAMBA(2),WOUMBOU(2),COLOMINE(2),MALEWA(2), (BAMBOUTI(2) MBONDA(2) OUADEN(2) MBOMBA(2),GAROUAYAKA(2) ,NGOENGOE(2) GOUNTE(2) SODEPA(2) PETIT NGAOUNDERE(1) PETIT BELLO(1) TIBALA(1),MBELE MBEKE(1) MEKASSO(1) BOHANTO(1),DOUMA BELLO(1) NGAMBADI(1) RIGUE(2) OUDOU(2) GABON(2),BONGONE(2),TIKONDI(2) DEOULE(2) et MBORDAI(2)	64 * 1 000 000	64 000 000
	Sous Total des activités du Résultats 2.2		67 200 000
Pour R 2.3	2.3.1 Construction et équipement de 32cases communautaires dans la commune de Ngoura : NGOURA CENTRE (1), GARGA SARALI(1) ,GUIWA YANGAMO(1),TONGO GANDIMA(1),SAMBA(1),WOUMBOU(1),COLOMINE(1),MALEWA(1), (BAMBOUTI(1) MBONDA(1) OUADEN(1) MBOMBA(1),GAROUAYAKA(1) ,NGOENGOE(1) GOUNTE(1) SODEPA(1) PETIT NGAOUNDERE(1) PETIT BELLO(1) TIBALA(1),MBELE MBEKE(1) MEKASSO(1) BOHANTO(1),DOUMA BELLO(1) NGAMBADI(1) RIGUE(1) OUDOU(1) GABON(1),BONGONE(1),TIKONDI(1) DEOULE(1) et MBORDAI(1)	32* 15 000 000	480 000 000
	2.3.2 Construction et équipement de la DAADER de NGOURA	1	25 000 000
	2.3.3 Construction et équipement des CEAC à : NGOURA CENTRE (1), GARGA SARALI(1) ,GUIWA YANGAMO(1),TONGO GANDIMA(1),SAMBA(1),WOUMBOU(1),COLOMINE(1),MALEWA(1),	8	120 000 000
	2.3.4 Dotation de 08 motos AG aux services du MINEPIA de la commune de Ngoura: NGOURA CENTRE (1), GARGA SARALI(1) ,GUIWA YANGAMO(1),TONGO GANDIMA(1),SAMBA(1),WOUMBOU(1),COLOMINE(1),MALEWA(1),	08	24 000 000
	2.3.5 Construction et équipement des postes agricoles de NGOURA (01), MALEWA(01), WOUMBOU(01) et BAMBOUTI (01)	04* 10 000 000	40 000 000
	2.3.6 Appui à l'organisation annuelle de 02 sessions de formation des responsables des organisations de producteurs en gestion administrative , financière, et comptable des coopératives agricoles de la commune de Ngoura .	2 * 2 500 000	5 000 000
	2.3.7 Appui à la mise en place de 32 champs écoles des filières manioc, maïs, igname, cacao, et café dans la commune de Ngoura : NGOURA CENTRE (1), GARGA SARALI(1) ,GUIWA YANGAMO(1),TONGO GANDIMA(1),SAMBA(1),WOUMBOU(1),COLOMINE(1),MALEWA(1), (BAMBOUTI(1) MBONDA(1) OUADEN(1) MBOMBA(1),GAROUAYAKA(1) ,NGOENGOE(1) GOUNTE(1) SODEPA(1) PETIT NGAOUNDERE(1) PETIT BELLO(1) TIBALA(1),MBELE	32 * 1 000 000	32 000 000

	MBEKE(1) MEKASSO(1) BOHANTO(1),DOUMA BELLO(1) NGAMBADI(1) RIGUE(1) OUDOU(1) GABON(1),BONGONE(1),TIKONDI(1) DEOULE(1) et MBORDAI(1)		
	2.3.8 Appui annuel à la sensibilisation des organisations paysannes sur l'agriculture et les changements climatiques	Forfait	500 000
	2.3.9 élaboration de la carte agricole de la commune de Ngoura	1	1 000 000
	2.3.10 Appui annuel à la sensibilisation des organisations paysannes sur l'agriculture et les changements climatiques	Forfait	1 000 000
Sous Total des activités du Résultats 2.3			728 500 000
Pour R 3.1	3.1.1 Construction de 32 magasins de stockage de produits agricoles dans la commune de Ngoura : NGOURA CENTRE (1), GARGA SARALI(1) ,GUIWA YANGAMO(1),TONGO GANDIMA(1),SAMBA(1),WOUNBOU(1),COLOMINE(1),MALEWA(1), (BAMBOUTI(1) MBONDA(1) OUADEN(1) MBOMBA(1),GAROUAYAKA(1) ,NGOENGOE(1) GOUNTE(1) SODEPA(1) PETIT NGAOUNDERE(1) PETIT BELLO(1) TIBALA(1),MBELE MBEKE(1) MEKASSO(1) BOHANTO(1),DOUMA BELLO(1) NGAMBADI(1) RIGUE(1) OUDOU(1) GABON(1),BONGONE(1),TIKONDI(1) DEOULE(1) et MBORDAI(1)	32 * 7 000 000	224 000 000
	3.1.2 construction d'un magasin communal de stockage de produits agricoles à Ngoura	1	50 000 000
Sous Total des activités du Résultats 3.1			274 000 000
Pour R 3.2	3.2.1 Construction de 32 bâtiments équipés de moulins multifonctionnels dans les villages de la commune de Ngoura : NGOURA CENTRE (1), GARGA SARALI(1) ,GUIWA YANGAMO(1),TONGO GANDIMA(1),SAMBA(1),WOUNBOU(1),COLOMINE(1),MALEWA(1), (BAMBOUTI(1) MBONDA(1) OUADEN(1) MBOMBA(1),GAROUAYAKA(1) ,NGOENGOE(1) GOUNTE(1) SODEPA(1) PETIT NGAOUNDERE(1) PETIT BELLO(1) TIBALA(1),MBELE MBEKE(1) MEKASSO(1) BOHANTO(1),DOUMA BELLO(1) NGAMBADI(1) RIGUE(1) OUDOU(1) GABON(1),BONGONE(1),TIKONDI(1) DEOULE(1) et MBORDAI(1)	32 * 5 000 000	160 000 000
	3.2.2 Construction de 32 aires de séchages de manioc clôturés dans les villages de la commune de Ngoura : NGOURA CENTRE (1), GARGA SARALI(1) ,GUIWA YANGAMO(1),TONGO GANDIMA(1),SAMBA(1),WOUNBOU(1),COLOMINE(1),MALEWA(1), (BAMBOUTI(1) MBONDA(1) OUADEN(1) MBOMBA(1),GAROUAYAKA(1) ,NGOENGOE(1) GOUNTE(1) SODEPA(1) PETIT NGAOUNDERE(1) PETIT BELLO(1) TIBALA(1),MBELE MBEKE(1) MEKASSO(1) BOHANTO(1),DOUMA BELLO(1) NGAMBADI(1) RIGUE(1) OUDOU(1) GABON(1),BONGONE(1),TIKONDI(1) DEOULE(1) et MBORDAI(1)	32 * 3 500 000	112 000 000
Sous Total des activités du Résultats 3.2			272 000 000
TOTAL GENERAL			1 751 150 000

4.12.2 Secteur : Elevage, Pêche et Industries animales

Stratégie d'intervention		indicateurs par niveaux de la stratégie et sources		Suppositions (Hypothèse)	Indicateurs de suppositions	
Niveaux	Formulations	indicateurs	Sources		Indicateurs	Sources
Vision , but Objectif sectoriel supérieur tiré du DSCE	Assurer la sécurité alimentaire, la durabilité des performances et réussir l'intégration dans les échanges	Taux de malnutrition Volume et taux de transformation des produits locaux Evolution de la balance commerciale	Rapport ECAM			
Objectif Global	Faciliter l'accès des OP à une production animale et halieutique de qualité	Taux d'accès des OP	Rapport DA /MINEPIA	Insécurité dans la localité Changement climatique	Nombre de zone d'insécurité Durée des saisons	Rapport des services de sécurité Rapport DAADER et DA/MINEPIA
Objectifs spécifiques	1. Améliorer la maîtrise des activités pré production animale et halieutique	Taux d'amélioration	Rapport DA /MINEPIA	Mobilité des populations (nomades)	Taux de mobilité	Rapport administration locale
	2. Améliorer la maîtrise des activités de production animale et halieutique	Taux de développement annuel de l'activité halieutique	Rapport DA /MINEPIA	Situation économique nationale difficile	Taux de croissance économique	Rapport MINEPAT Rapport PNUD
	3. Améliorer la maîtrise des activités post production animale et halieutique	Taux de développement annuel des industries animales	Rapport DA /MINEPIA Rapport DD/MINMIDT	Insécurité dans la localité	Nombre de zone d'insécurité	Rapport des services de sécurité
Résultats	1.1 l'accès aux espaces de pâturages et autres zones de production animale et halieutique est amélioré	Taux d'amélioration aux espaces de pâturages et autres zones de production animale et halieutique	Rapport DA /MINEPIA	Enclavement des espaces de pâturages	Nombre de zone d'enclavement	Rapport DAADER et DA/MINEPIA
	1.2 la mise en place et la redynamisation des organisations des producteurs est assurée	Taux de développement annuel de l'activité halieutique	Rapport DA /MINEPIA	Indisponibilité d'appui financier et technique	Nombre d'appui	Rapport DA /MINEPIA
	2.1 l'accès aux infrastructures et équipement de production animale et halieutique est	Taux d'accès aux infrastructures et équipement	Rapport DAADER Rapport DA/COMMERCE	Situation économique nationale difficile	Taux de croissance économique	Rapport MINEPAT Rapport PNUD

	amélioré					
	2.2 L'accès aux intrants d'élevage est amélioré	Taux d'accès aux intrants d'élevage	Rapport DAADER Rapport DA/COMMERCE	Situation économique nationale difficile	Taux de croissance économique	Rapport MINEPAT Rapport PNUD
	2.3 L'encadrement des producteurs est amélioré	Taux d'encadrement des producteurs	Rapport DAADER	Insécurité dans la localité	Nombre de zone d'insécurité	Rapport des services de sécurité
	3.1 l'accès aux infrastructures et équipements de transformation de produits d'élevage est amélioré	Taux d'accès aux infrastructures de transformation des produits d'élevage	Rapport DAADER	Insécurité dans la localité	Nombre de zone d'insécurité	Rapport des services de sécurité
	3.2 L'accès aux infrastructures de conservation des produits d'élevage est amélioré	Taux d'accès aux infrastructures de transformation des produits agricoles	Rapport DAADER	Insécurité dans la localité	Nombre de zone d'insécurité	Rapport des services de sécurité
Activités principales / Idées de projets (Pour chaque résultat)					cadre estimatif des coûts	
					Quantité	Montants
	1.1.1 Aménagement des pistes à bétail dans les villages de la commune de Ngoura : Ngoura(7 Km), SODEPA(10 Km), GUIWA YANGAMO(9 Km),TONGO GANDIMA(15 Km),SAMBA(15 Km),WOUMBOU(10 Km),COLOMINE(12 Km), MALEWA(14 Km), (BAMBOUTI(10 Km)				102 Km * 1 000 000	102 000 000
	1.1.2 Aménagement des couloirs de transhumances dans la Commune de Ngoura : (Ngoura- Samba: 20 Km) , (Samba-Guiwa Yangamo : 20 Km), (Ngoura – colomine: 25 Km), (Sodepa – Garga sarali : 27 Km) (Woumbou – Ngoura : 15 Km)				107 KM	267 500 000
	1.1.3 Appui à la délimitation des zones pastorales dans la commune de NGOURA				Forfait	5 000 000
	1.1.4 Appui à l'aménagement de 13 étangs piscicoles dans la commune de NGOURA : NGOURA CENTRE (1), GARGA SARALI(1) ,GUIWA YANGAMO(1),TONGO GANDIMA(1),SAMBA(1),WOUMBOU(1),COLOMINE(1),MALEWA(1), (BAMBOUTI(1), MEKASSO(1)				13* 2 000 000	26 000 000
Sous Total des activités du Résultats 1.1						400 500 000
Pour R 1.2	1.2.1 Appui à la mise en place de 32 organisations de producteurs des cheptels Bovins, caprins, ovins, porcins, volailles dans la Commune de NGOURA : NGOURA CENTRE (1), GARGA SARALI(1) ,GUIWA YANGAMO(1),TONGO GANDIMA(1),SAMBA(1),WOUMBOU(1),COLOMINE(1),MALEWA(1), (BAMBOUTI(1) MBONDA(1) OUADE(1) MBOMBA(1),GAROUAYAKA(1) ,NGOENGOE(1) GOUNTE(1) SODEPA(1) PETIT NGAOUNDERE(1) PETIT BELLO(1) TIBALA(1),MBELE MBEKE(1) MEKASSO(1) BOHANTO(1),DOUMA BELLO(1) NGAMBADI(1) RIGUE(1) OUDOU(1) GABON(1),BONGONE(1),TIKONDI(1) DEOULE(1) et MBORDAI(1)				32* 250 000	10 250 000

	1.2.2 Appui à la mise en place d'une fédération des organisations de producteurs des cheptels Bovins, caprins, ovins, porcins, volailles dans la Commune de NGOURA	Forfait	500 000
	1.2.3 Appui à la mise en place de 10 organisations de producteurs piscicoles dans la commune de NGOURA : NGOURA CENTRE (1), GARGA SARALI(1) ,GUIWA YANGAMO(1),TONGO GANDIMA(1),SAMBA(1),WOUMBOU(1),COLOMINE(1),MALEWA(1), (BAMBOUTI(1), MEKASSO(1)	10	2 500 000
	1.2.4 Appui à la mise en place d'une organisation de producteurs de miel dans la commune de Ngoura	Forfait	500 000
Sous Total des activités du Résultats 1.2			13 750 000
Pour R 2.1	2.1.1 Réhabilitation et équipement du marché à bétail de NGOURA	1* 5 000 000	15 000 000
	2.1.2 Construction et équipement de 08 parcs vaccino-gènes dans la commune de Ngoura : NGOURA CENTRE (1), GARGA SARALI(1) ,GUIWA YANGAMO(1),TONGO GANDIMA(1),SAMBA(1),WOUMBOU(1),COLOMINE(1),MALEWA(1),	8	80 000 000
	2.1.3 Aménagement de 08 bords de tiqueur dans la commune de Ngoura : NGOURA CENTRE (1), GARGA SARALI(1) ,GUIWA YANGAMO(1),TONGO GANDIMA(1),SAMBA(1),WOUMBOU(1),COLOMINE(1),MALEWA(1),	8	120 000 000
	2.1.4 Mise en place de 8 champs semenciers de braccarias et de skilosantes : NGOURA CENTRE (1), GARGA SARALI(1) .GUIWA YANGAMO(1),TONGO GANDIMA(1),SAMBA(1),WOUMBOU(1),COLOMINE(1),MALEWA(1),	8* 5 000 000	40 000 000
	2.1.5 Aménagement de 480 Ha de champs fourragers dans la Commune de NGOURA : NGOURA CENTRE (15), GARGA SARALI(15) ,GUIWA YANGAMO(15),TONGO GANDIMA(15),SAMBA(15),WOUMBOU(15),COLOMINE(15),MALEWA(15), (BAMBOUTI(15) MBONDA(15) OUADE(15) MBOMBA(15),GAROUAYAKA(15) ,NGOENGOE(15) GOUNTE(15) SODEPA(15) PETIT NGAOUNDERE(15) PETIT BELLO(15) TIBALA(15),MBELE MBEKE(15) MEKASSO(15) BOHANTO(15),DOUMA BELLO(15) NGAMBADI(15) RIGUE(15) OUDOU(15) GABON(15),BONGONE(15),TIKONDI(15) DEOULE(15) et MBORDAI(15)	480 * 1 000 000	480 000 000
	Construction et équipement de 32 fermes communautaires dans la commune de Ngoura : NGOURA CENTRE (1), GARGA SARALI(1) ,GUIWA YANGAMO(1),TONGO GANDIMA(1),SAMBA(1),WOUMBOU(1),COLOMINE(1),MALEWA(1), (BAMBOUTI(1) MBONDA(1) OUADE(1) MBOMBA(1),GAROUAYAKA(1) ,NGOENGOE(1) GOUNTE(1) SODEPA(1) PETIT NGAOUNDERE(1) PETIT BELLO(1) TIBALA(1),MBELE MBEKE(1) MEKASSO(1) BOHANTO(1),DOUMA BELLO(1) NGAMBADI(1) RIGUE(1) OUDOU(1) GABON(1),BONGONE(1),TIKONDI(1) DEOULE(1) et MBORDAI(1)	32	320 000 000
	2.1.6 Construction et équipement d'une provenderie moderne à Ngoura	1	25 000 000
	2.1.7 construction et équipement d'une pharmacie vétérinaire à Ngoura	1	25 000 000
	2.1.8 Aménagement de 8 puits pastoraux dans la Commune de NGOURA : NGOURA CENTRE (1), GARGA SARALI(1) ,GUIWA YANGAMO(1),TONGO GANDIMA(1),SAMBA(1),WOUMBOU(1),COLOMINE(1),MALEWA(1),	8	56 000 000
Sous Total des activités du Résultats 2.1			1 161 000 000
Pour R 2.2	2.2.1 Construction et équipement de 4 fermes multiplicateurs des cheptels bovins, caprins, porcins et volailles dans la commune de NGOURA : GARGA SARALI (bovins),NGOURA (volailles),MALEWA(porcins),SAMBA(caprins)	4* 20 000 000	80 000 000
	2.2.2 Appui annuel à l'organisation de 02 campagnes de vaccination des cheptels bovins, caprins, porcins et volailles dans la commune de NGOURA	2*1 000 000	2 000 000

	Construction et équipement d'une ferme communal de production de poussin d'un jour	1	15 000 000
	2.2.3 Aménagement d'une station d'alevinage à NGOURA	1* 5 000 000	5 000 000
Sous Total des activités du Résultats 2.2			102 000 000
Pour R 2.3	2.3.1 Construction et équipement de la Délégation d'arrondissement du MINEPIA de Ngoura	1*25 000 000	25 000 000
	2.3.2 Construction et équipement de 04 centres zootechniques et vétérinaires (CZV) dans la commune de NGOURA : NGOURA (1), Samba (1), Guiwa Yangamo(1), Woumbou (1)	4* 20 000 000	80 000 000
	2.3.3 Dotation en matériels roulant (06Motos AG) à la DAA/MINEPIA/Ngoura (1), CZV de NGOURA, Samba (1), Guiwa Yangamo(1), Woumbou (1)	6*3 000 000	18 000 000
	2.3.4 Appui annuel à la formation des Organisations de producteurs des cheptels bovins, caprins, porcins et volailles de la commune de NGOURA	Forfait	1 500 000
	2.3.5 Appui annuel à la formation des organisations de producteurs des filières halieutiques de la commune de NGOURA	Forfait	500 000
Sous Total des activités du Résultats 2.3			125 000 000
Pour R 3.1	3.1.1 Construction et équipement d'un abattoir moderne à NGOURA	1* 20 000 000	60 000 000
	3.1.2 Construction et équipement de 8 tueries dans la commune de Ngoura : NGOURA CENTRE (1), GARGA SARALI(1) ,GUIWA YANGAMO(1),TONGO GANDIMA(1),SAMBA(1),WOUMBOU(1),COLOMINE(1),MALEWA(1),	8	80 000 000
	3.1.3 Construction et équipement de 8 boucheries dans la commune de Ngoura : NGOURA CENTRE (1), GARGA SARALI(1) ,GUIWA YANGAMO(1),TONGO GANDIMA(1),SAMBA(1),WOUMBOU(1),COLOMINE(1),MALEWA(1),	8	56 000 000
	3.1.4 Aménagement de 6 parcs à bétail dans la commune de NGOURA : NGOURA , COLOMINE, WOUMBOU,SAMBA, GARGA SARALI, TONGO GANDIMA	6* 5 000 000	30 000 000
	3.1.5 Construction et équipement d'un centre de collecte des peaux issus de la production des cheptels bovins et caprins à NGOURA	1	25 000 000
Sous Total des activités du Résultats 3.1			246 000 000
Pour R 3.2	3.2.1 Construction de 07 bâtiments équipés de congélateurs dans la commune de NGOURA : GARGA SARALI(1) ,GUIWA YANGAMO(1),TONGO GANDIMA(1),SAMBA(1),WOUMBOU(1),COLOMINE(1),MALEWA(1),	3* 30 000 000	90 000 000
	3.2.2 Construction et équipement d'une chambre froide à Ngoura	1	50 000 000
	3.2.3 Construction et équipement d'un séchoir moderne de la production animale et halieutique dans la commune de NGOURA	Forfait	20 000 000
	3.2.4 Construction et équipement d'une unité de collecte et de transformation du miel dans la commune de Ngoura	Forfait	20 000 000
	3.2.5 Construction et équipement d'une laiterie dans la commune de Ngoura	Forfait	30 000 000
Sous Total des activités du Résultats 3.2			210 000 000
TOTAL GENERAL			2 258 250 000

4.12.3 Secteur : Santé publique

Stratégie d'intervention		indicateurs par niveaux de la stratégie et sources		Suppositions(Hypothèse)	Indicateurs de suppositions	
Niveaux	Formulations	Indicateurs	Sources		Indicateurs	Sources
Vision , but Objectif sectoriel supérieur tiré du DSCE	Renforcer le système de santé et améliorer le financement de la demande	Taux de mortalité maternelle, Taux de mortalité néonatale, Taux de prévalence (réduire de 50 %)	Rapport ECAM, EDS, etc			
Objectif Global	Faciliter l'accès aux soins de santé de qualité à la population de la commune	Taux d'accès aux soins de santé de qualité	Rapport district de santé/Bétaré Oya	Crise économique	Taux de croissance économique	Rapport PNUD Rapport OMS
Objectifs spécifiques	1. Construire les infrastructures et les aménagements des formations sanitaires	Nombre d'infrastructure et aménagement construit	Rapport CMA/Ngoura	Arrêt des intégrations à la fonction publique du personnel de santé	Effectif du personnel intégré	Rapport MINSANTE Rapport MINFOPRA
	2. Réhabiliter les formations sanitaires de la commune de Ngoura	Taux de réhabilitation	Rapport CMA/Ngoura	Rupture de stock de médicaments au CENAME	Stock disponible	Rapport MINSANTE
	3. Equiper les formations sanitaires de la Commune de Ngoura	Nombre d'équipement mis à la disposition des formations sanitaires	Rapport CMA/Ngoura	Crise économique	Taux de croissance économique	Rapport MINEPAT
	4. Accroître le personnel d'encadrement des formations sanitaires de la commune de Ngoura	Effectif du personnel de santé et d'appui	Rapport CMA/Ngoura	Crise économique	Taux de croissance économique	Rapport MINEPAT
	5. Améliorer l'implication des organisations communautaires dans la gestion des formations sanitaires	Niveau d'implication	Rapport CMA/Ngoura	Faible implication des communautés	Niveau d'implication	Rapport district de santé

Résultats	1.1 les infrastructures sanitaires sont construites	Nombre d'infrastructure construits	Rapport CMA/Ngoura	Crise économique	Taux de croissance économique	Rapport MINEPAT
	1.2 les formations sanitaires sont aménagées	Nombre d'aménagement réalisé	Rapport CMA/Ngoura	Réduction des subventions	Montant des subventions	Rapport MINSANTE
	2.1 les bâtiments des formations sanitaires sont réhabilités	nombre de bâtiments et équipements	Rapport CMA/Ngoura	Crise économique	Taux de croissance économique	Rapport MINEPAT
	2.2 les aménagements des formations sanitaires sont réhabilités	Nombre d'aménagement réhabilité	Rapport CMA/Ngoura	Crise économique	Taux de croissance économique	Rapport MINEPAT
	3.1 les formations sanitaires sont équipées	Nombre de formation sanitaire équipé	Rapport CMA/Ngoura	Crise économique	Taux de croissance économique	Rapport MINEPAT
	3.2 les formations sanitaires sont dotées en matériel	Quantité de matériel reçu par les formations sanitaires	Rapport CMA/Ngoura	Crise économique	Taux de croissance économique	Rapport MINEPAT
	4.1 Un personnel qualifié est recruté en nombre suffisant dans les formations sanitaires	Effectif du personnel qualifié	Rapport CMA/Ngoura	Crise économique	Taux de croissance économique	Rapport MINEPAT
	4.2 les conditions de travail du personnel soignant sont améliorées	Taux d'amélioration des conditions de travail du personnel soignant	Rapport CMA/Ngoura	Crise économique	Taux de croissance économique	Rapport MINEPAT
	5.1 les organisations communautaires de gestion des formations sanitaires sont mises en place ou redynamisé	Nombre d'organisation communautaire mis en place ou redynamisé	Rapport CMA/Ngoura	Faible implication des communautés	Niveau d'implication	Rapport district de santé
	5.2 les organisations communautaires de gestion des formations sanitaires sont formées	Nombre d'organisation communautaire formé	Rapport CMA/Ngoura	Faible implication des communautés	Niveau d'implication	Rapport district de santé

Activités principales / Idées de projets (Pour chaque résultat)		cadre estimatif des coûts	
		Quantité	Montants
Pour R 1.1	1.1.1 Construction de 08 blocs maternités dans les formations sanitaires de la commune de Ngoura : CMA de Ngoura (01),CSI de Colomine(01) , CSI de Guiwa Yangamo (01), Woumbou (1), Malewa (1), Garga sarali (1),Tongo Gandima et Doumba Bello (1)	08* 25 000 000	200 000 000
	1.1.2 Construction de 08 salles d'hospitalisation dans les formations sanitaires de la commune de Ngoura : CMA de Ngoura (01),CSI de Colomine(01) , CSI de Guiwa Yangamo (01), Woumbou (1), Malewa (1), Garga sarali (1),Tongo Gandima et Doumba Bello (1)	08* 20 000 000	80 000 000
	Construction d'une morgue au CMA de Ngoura	1* 20 000 000	20 000 000
	1.1.3 Construction et équipement d'un CSI à Malewa	1	50 000 000
	1.1.4 Construction de 08 centres nutritionnels dans les formations sanitaires de la commune de Ngoura : CMA de Ngoura (01),CSI de Colomine(01) , CSI de Guiwa Yangamo (01), Woumbou (1), Malewa (1), Garga sarali (1),Tongo Gandima et Doumba Bello (1)	8* 10 000 000	80 000 000
	1.1.5 Construction de 08 logements d'astreinte pour le personnel soignant des formations sanitaires de la commune de Ngoura : CMA de Ngoura (01),CSI de Colomine(01) , CSI de Guiwa Yangamo (01), Woumbou (1), Malewa (1), Garga sarali (1),Tongo Gandima et Doumba Bello (1)	8*15 000 000	120 000 000
	1.1.7 Construction de l' UPEC du VIH/SIDA et de la Tuberculose du CMA de Ngoura	1	35 000 000
Sous Total des activités du Résultats 1.1			585 000 000
Pour R 1.2	1.2.1 Construction de 08 clôtures des formations sanitaires de la commune de Ngoura : CMA de Ngoura (01),CSI de Colomine(01) , CSI de Guiwa Yangamo (01), Woumbou (1), Malewa (1), Garga sarali (1),Tongo Gandima et Doumba Bello (1)	8*10 000 000	80 000 000
	1.2.2 Aménagement de 08 mini adductions d'eaux potables dans les formations sanitaires de la commune de Ngoura : CMA de Ngoura (01),CSI de Colomine(01) , CSI de Guiwa Yangamo (01), Woumbou (1), Malewa (1), Garga sarali (1),Tongo Gandima et Doumba Bello (1)	8*15 000 000	120 000 000
	1.2.3 Electrification de 8 formations sanitaires de la commune de Ngoura en energie solaire : CMA de Ngoura (01),CSI de Colomine(01) , CSI de Guiwa Yangamo (01), Woumbou (1), Malewa (1), Garga sarali (1),Tongo Gandima et Doumba Bello (1)	8* 25 000 000	200 000 000
	1.2.4 Aménagement des espaces verts dans les formations sanitaires de la commune de Ngoura : CMA de Ngoura (01),CSI de Colomine(01) , CSI de Guiwa Yangamo (01), Woumbou (1), Malewa (1), Garga sarali (1),Tongo Gandima et Doumba Bello (1)	8* 1 500 000	12 000 000
	1.2.5 Construction des incinérateurs dans les formations sanitaires de la commune de Ngoura : CMA de Ngoura (01),CSI de Colomine(01) , CSI de Guiwa Yangamo (01), Woumbou (1), Malewa (1), Garga sarali (1),Tongo Gandima et Doumba Bello (1)	8* 3 000 000	24 000 000
Sous Total des activités du Résultats 1.2			436 000 000
Pour R 2.1	2.1.1 Réhabilitation des bâtiments des formations sanitaires de la commune de Ngoura : CMA de Ngoura (01),CSI de Colomine(01) , CSI de Guiwa Yangamo (01), Woumbou (1), Garga sarali (1),Tongo Gandima et Doumba Bello (1)	7* 10 000 000	70 000 000

	Sous Total des activités du Résultats 2.1		70 000 000
Pour R 2.2	2.2.1 Réhabilitation de 08 points d'eau potable des formations sanitaires de la Commune de Ngoura : CMA de Ngoura (01),CSI de Colomine(01) , CSI de Guiwa Yangamo (01), Woumbou (1), Malewa (1), Garga sarali (1),Tongo Gandima et Doumba Bello (1)	8* 2 000 000	16 000 000
	2.2.2 Réhabilitation de 06 blocs latrines des formations sanitaires de la Commune de Ngoura : CMA de Ngoura (02),CSI de Lolo(02) et CSI de Mbilé (02)	06* 1 000 000	6 000 000
	2.2.3 Réhabilitation de 03 fausses de traitement des déchets des formations sanitaires de la commune de Ngoura : CMA de Ngoura (01),CSI de Colomine(01) , CSI de Guiwa Yangamo (01), Woumbou (1), Malewa (1), Garga sarali (1),Tongo Gandima et Doumba Bello (1)	8*1 000 000	8 000 000
	Sous Total des activités du Résultats 2.2		30 000 000
Pour R 3.1	3.1.1 Equipement en 90 lits d'hospitalisation aux formations sanitaires de la commune de Ngoura : CMA de Ngoura (20),CSI de Colomine(10) , CSI de Guiwa Yangamo (10), Woumbou (10), Malewa (10), Garga sarali (10),Tongo Gandima (10)et Doumba Bello (10)	90*100 000	9 000 000
	3.1.2 Renforcement du plateau technique du CMA de Ngoura	Forfait	10 000 000
	3.1.3 Equipement des 08 formations sanitaires de la commune de Ngoura chacun en kit matériel composé de :02 boites de petite chirurgie, 02 tensiomètres électroniques, 02 tensiomètres manuelles, 02 stéthoscopes cardiaque, 02 pèse-personnes, 04 matelas pour berceau de bébé, 1 microscope binoculaire, 02 glucomètre (one-touch), 2 table d'accouchement, 02 otoscopes, 2 tables d'examen, 08 portances de perfusion, 05 respirateurs manuels nouveau-né, 04 lampes d'examen, 5 minuteriers 60 minutes, 8 urinoirs, 8 pots, 1 poupinel, 8 haricots, 5 speculum et 8 plateaux.	Forfait	10 000 000
	Sous Total des activités du Résultats 3.1		29 000 000
Pour R 3.2	3.2.1 Dotation en kit matériel d'entretien (seaux, raclettes, serpières, balais, bac à ordure) aux formations sanitaires de la commune de Ngoura : CMA de Ngoura (01),CSI de Colomine(01) , CSI de Guiwa Yangamo (01), CSI Woumbou (1), CSI Malewa (1), CSI Garga sarali (1),CSI Tongo Gandima et CSI Doumba Bello (1)	8*500 000	4 000 000
	3.2.2 Dotation en matériel roulant aux formations sanitaires de la Commune de Ngoura : CMA de Ngoura: (01 ambulance, 02 motos AG), CSI de Colomine(02 motos AG), CSI de Guiwa Yangamo (02 motos AG) Woumbou (02 motos AG) ,Malewa (02 motos AG), Garga sarali (02 motos AG),Tongo Gandima(02 motos AG) et Doumba Bello (02 motos AG)	1* 50 000 000 + 16* 3 000 000	98 000 000
	3.2.3 Dotation de 08 Kits informatiques (ordinateurs de bureau, imprimantes, scanner, vidéoprojecteurs) aux formations sanitaires de la Commune de Ngoura : CMA de Ngoura (01),CSI de Colomine(01) , CSI de Guiwa Yangamo (01), Woumbou (1), Malewa (1), Garga sarali (1),Tongo Gandima et Doumba Bello (1)	8* 2500 000	20 000 000
	Sous Total des activités du Résultats 3.2		122 000 000
Pour R 4.1	4.1.1 Appui au recrutement du personnel de santé qualifié dans les formations sanitaires de la commune de Ngoura : CMA de Ngoura(,01 Médecin,02 IDE, 5 AS, 02 IB, 02 commis), CSI de Colomine(02 IDE, 03 AS, 01 IB, 02 commis),, CSI de Guiwa Yangamo (02 IDE, 03 AS, 01 IB, 02 commis), Woumbou (02 IDE, 03 AS, 01 IB, 02 commis), Malewa (02 IDE, 03 AS, 01 IB, 02 commis), Garga sarali (02 IDE, 03 AS, 01 IB, 02 commis), Tongo Gandima(02 IDE, 03 AS, 01 IB, 02 commis), et Doumba Bello (02 IDE, 03 AS, 01 IB, 02 commis),	Forfait	2 000 000

	4.1.2 Appui annuel à la formation continue du personnel de santé en service dans les formations sanitaires de la commune de Ngoura	Forfait	1 500 000
	Sous Total des activités du Résultats 4.1		3 500 000
Pour R 4.2	4.2.1 Appui annuel aux meilleurs personnels des formations sanitaires de la Commune de Ngoura	Forfait	1 000 000
	4.2.2 Appui annuel à l'organisation des journées d'excellence des formations sanitaires de la commune de Ngoura	Forfait	2 500 000
	Sous Total des activités du Résultats 4.2		4 000 000
Pour 5.1	5.1.1 Appui à la mise en place ou redynamisation des COGE et COSA du CMA de Ngoura, CSI de Colomine, CSI de Guiwa Yangamo , Woumbou , Malewa , Garga sarali ,Tongo Gandima et Doumba Bello	Forfait	1 500 000
	5.1.2 Appui à la mise en place d'une mutuelle de santé dans la commune de Ngoura	Forfait	1 000 000
	Sous Total des activités du Résultats 5.1		2 500 000
Pour 5.2	5.2.1 Appui à la formation des COGE et COSA CMA du CMA de Ngoura, CSI de Colomine, CSI de Guiwa Yangamo , Woumbou , Malewa , Garga sarali ,Tongo Gandima et Doumba Bello	Forfait	1 000 000
	5.2.2 Appui à la formation des COGE et COSA du CMA de Ngoura, CMA de Ngoura, CSI de Colomine, CSI de Guiwa Yangamo , Woumbou , Malewa , Garga sarali ,Tongo Gandima et Doumba Bello	Forfait	1 000 000
	Sous Total des activités du Résultats 5.2		2 000 000
	TOTAL GENERAL		1 284 000 000

4.12.4 Secteur : Education de Base

Stratégie d'intervention		indicateurs par niveaux de la stratégie et sources		Suppositions(Hypothèse)	Indicateurs de suppositions	
Niveaux	Formulations	Indicateurs	Sources		Indicateurs	Sources
Vision , but Objectif sectoriel supérieur tiré du DSCE	Accroître l'offre et la qualité de la formation dans le système éducatif national	Taux brut de scolarisation Indice de parité fille/garçon Taux de couverture	Rapport ECAM, EDS, etc			
Objectif Global	Faciliter l'accès à une éducation de base de qualité	Taux d'accès à l'éducation de base	Rapport IAEB/Ngoura	Situation d'insécurité	Nombre de zone d'insécurité	Rapport des services de sécurité
Objectifs spécifiques	1. Construire les infrastructures scolaires de la commune de Ngoura	Nombre d'infrastructure scolaire construit	Rapport IAEB/Ngoura	Crise économique	Taux de croissance économique	Rapport PNUD Rapport Banque Mondiale
	2. Réhabiliter les infrastructures scolaires	Nombre d'infrastructure scolaire réhabilité	Rapport IAEB/Ngoura	Crise économique	Taux de croissance économique	Rapport PNUD Rapport Banque Mondiale
	3. Equiper les infrastructures scolaires de la commune de Ngoura	Nombre d'infrastructure scolaire équipé	Rapport IAEB/Ngoura	Crise économique	Taux de croissance économique	Rapport PNUD Rapport Banque Mondiale
	4. Accroître le personnel enseignant qualifié	Effectif du personnel qualifié	Rapport IAEB/Ngoura	Recrutement insuffisant des instituteurs à la fonction publique	Nombre d'instituteur recruté	Rapport MINEBASE rapport MINFOPRA
	5. Améliorer l'implication des communautés dans la gestion des établissements scolaires	Nombre d'organisation communautaire mis en place et fonctionnel	Rapport IAEB/Ngoura	Recrutement insuffisant des instituteurs à la fonction publique	Faible implication de la communauté éducative	Rapport MINEBASE rapport MINFOPRA
Résultats	1.1 les bâtiments scolaires sont construits dans tous les établissements scolaires	Nombre de bâtiments scolaires construits	Rapport IAEB/Ngoura	Crise économique	Taux de croissance économique	Rapport PNUD Rapport Banque Mondiale

	1.2 Tous Les établissements scolaires sont aménagés	Nombre d'aménagement scolaire réalisé	Rapport IAEB/Ngoura	Taux de croissance économique	Rapport PNUD Rapport Banque Mondial	Taux de croissance économique
	2.1 les bâtiments scolaires sont réhabilités dans tous les établissements scolaires	Nombre d'infrastructures construites ou réhabilitées	Rapport IAEB/Ngoura	Crise économique	Taux de croissance économique	Rapport PNUD Rapport Banque Mondial
	2.2 les aménagements scolaires sont réhabilités	Nombre d'aménagement scolaire réhabilité	Rapport IAEB/Ngoura	Crise économique	Taux de croissance économique	Rapport PNUD Rapport Banque Mondial
	3.1 Tous les bâtiments scolaires sont équipés	Nombre d'équipement de chaque bâtiment scolaire	Rapport IAEB/Ngoura	Crise économique	Taux de croissance économique	Rapport PNUD Rapport Banque Mondial
	3.2 Tous les établissements scolaires sont dotés en matériel didactique	Quantité de matériel didactique doté	Rapport IAEB/Ngoura	Crise économique	Taux de croissance économique	Rapport PNUD Rapport Banque Mondial
	4.1 le personnel enseignant qualifié est recruté	Effectif du personnel enseignant qualifié	Rapport IAEB/Ngoura	Crise économique	Taux de croissance économique	Rapport PNUD Rapport Banque Mondial
	4.2 le personnel d'appoint est recruté	Effectif du personnel d'appoint	Rapport IAEB/Ngoura	Crise économique	Taux de croissance économique	Rapport PNUD Rapport Banque Mondial
	5.1 les organisations communautaires de gestion d'établissement scolaire sont mises en place ou redynamisé	Nombre d'organisation communautaire mis en place ou redynamisé	Rapport IAEB/Ngoura	Faible implication des communautés	Niveau d'implication	Rapport IAEB/Ngoura
	5.2 les organisations communautaires de gestion d'établissement scolaire sont formées	Nombre d'organisation communautaire formé	Rapport IAEB/Ngoura	Faible implication des communautés	Niveau d'implication	Rapport IAEB/Ngoura

Activités principales / Idées de projets (Pour chaque résultat)		cadre estimatif des coûts	
		Quantité	Montants
Pour R 1.1	1.1.1 Construction de 34 blocs de 02 salles de classes dans les EPP de : EPP MBONDA(1),EPP OUADEN(1),EPP MBOMBA(2),EPP GAROUA YAKA(1),EPP NGOENGOE(1),EPP GOUNTE(1),SODEPA(1),EPP PETIT NGAOUNDERE(1),EPP PETIT BELLO(2),EPP TIBALA(1),EPP MBELE MBEKE(1),EPP MEKASSO(2),EPP BOHANTO(2),EPP DOUMA BELLO(1),EPP NGAMBADI(1),EPP RIGUE(2),EPP OUDOU(1),EPP GABON(1),EPP BONGONE(2),EPP TIKONDI(2),EPP DEOULE(1), EPP MBORDAI(2),EPP MALEWA(1), EPP NGOURA BILINGUE (2), EPP TONGO GANDIMA 2 (1)	34 Blocs de salles	544 000 000
	1.1.2 Construction d'un bâtiment abritant les services de l'IAEB/NGOURA	1	25 000 000
	1.1.3 Construction des logements d'astreintes pour le personnel enseignant des EPP de la Commune de Ngoura : EPP MBONDA(1),EPP OUADEN(1),EPP MBOMBA(1),EPP GAROUA YAKA(1),EPP NGOENGOE(1),EPP GOUNTE(1),SODEPA(1),EPP PETIT NGAOUNDERE(1),EPP PETIT BELLO(1),EPP TIBALA(1),EPP MBELE MBEKE(1),EPP MEKASSO(1),EPP BOHANTO(1),EPP DOUMA BELLO(1),EPP NGAMBADI(1),EPP RIGUE(1),EPP OUDOU(1),EPP GABON(1),EPP BONGONE(1),EPP TIKONDI(1),EPP DEOULE(1), EPP MBORDAI(1),EPP MALEWA(1), EPP NGOURA BILINGUE (1), EPP TONGO GANDIMA (1), EPP WOUMBOU (1),EPP SAMBA (1), EPP COLOMINE(1),EPP GARGA SARALI(1)	29*10 000 000	290 000 000
	1.1.4 Construction de 26 blocs administratifs dans les EPP de la commune de Ngoura : EPP MBONDA(1),EPP OUADEN(1),EPP MBOMBA(1),EPP GAROUA YAKA(1),EPP NGOENGOE(1),EPP GOUNTE(1),SODEPA(1),EPP PETIT NGAOUNDERE(1),EPP PETIT BELLO(1),EPP TIBALA(1),EPP MBELE MBEKE(1),EPP MEKASSO(1),EPP BOHANTO(1),EPP DOUMA BELLO(1),EPP NGAMBADI(1),EPP RIGUE(1),EPP OUDOU(1),EPP GABON(1),EPP BONGONE(1),EPP TIKONDI(1),EPP DEOULE(1), EPP MBORDAI(1),EPP MALEWA(1), EPP NGOURA BILINGUE (1), EPP TONGO GANDIMA (1), EPP WOUMBOU (1),EPP SAMBA (1), EPP COLOMINE(1),EPP GARGA SARALI(1)	29 * 7 500 000	217 500 000
	1.1.5 Construction de 32 Centres Préscolaires Communautaires (CPC) dans la Commune de Ngoura : NGOURA CENTRE (1), GARGA SARALI(1) ,GUIWA YANGAMO(1),TONGO GANDIMA(1),SAMBA(1),WOUMBOU(1),COLOMINE(1),MALEWA(1), (BAMBOUTI(1) MBONDA(1) OUADEN(1) MBOMBA(1),GAROUAYAKA(1) ,NGOENGOE(1) GOUNTE(1) SODEPA(1) PETIT NGAOUNDERE(1) PETIT BELLO(1) TIBALA(1),MBELE MBEKE(1) MEKASSO(1) BOHANTO(1),DOUMA BELLO(1) NGAMBADI(1) RIGUE(1) OUDOU(1) GABON(1),BONGONE(1),TIKONDI(1) DEOULE(1) et MBORDAI(1)	32 * 8 000 000	256 000 000
	1.1.6 Construction de 26 salles digitales dans les EPP de la commune de Ngoura : EPP MBONDA(1),EPP OUADEN(1),EPP MBOMBA(1),EPP GAROUA YAKA(1),EPP NGOENGOE(1),EPP GOUNTE(1),SODEPA(1),EPP PETIT NGAOUNDERE(1),EPP PETIT BELLO(1),EPP TIBALA(1),EPP MBELE MBEKE(1),EPP MEKASSO(1),EPP BOHANTO(1),EPP DOUMA BELLO(1),EPP NGAMBADI(1),EPP RIGUE(1),EPP OUDOU(1),EPP GABON(1),EPP BONGONE(1),EPP TIKONDI(2),EPP DEOULE(1), EPP MBORDAI(1),EPP MALEWA(1), EPP NGOURA BILINGUE (1), EPP TONGO GANDIMA 2 (1)	29* 10 000 000	290 000 000
Sous Total des activités du Résultats 1.1			1 366 500 000

Pour 1.2	1.2.1 Construction de 20 blocs latrines dans les EPP de la Commune de Ngoura : BONGONE(1), MBONDA(1),OUADEN(1),MBOMBA(1),MALEWA(1),NGOENGOE(1),GOUNTE(1),SODEPA(1),PETIT NGAOUNDERE(1),PETIT BELLO(1),TIBALA(1),MBELE MBEKE(1),MEKASSO(1),BOHANTO(1),DOUMA BELLO(1),NGAMBADI(1),RIGUE(1),OUDOU(1),	20 Blocs	70 000 000
	1.2.1 Aménagement des laves mains dans les EPP de la Commune de Ngoura : EPP MBONDA(1),EPP OUADEN(1),EPP MBOMBA(1),EPP GAROUA YAKA(1),EPP NGOENGOE(1),EPP GOUNTE(1),SODEPA(1),EPP PETIT NGAOUNDERE(1),EPP PETIT BELLO(2),EPP TIBALA(1),EPP MBELE MBEKE(1),EPP MEKASSO(1),EPP BOHANTO(1),EPP DOUMA BELLO(1),EPP NGAMBADI(1),EPP RIGUE(1),EPP OUDOU(1),EPP GABON(1),EPP BONGONE(1),EPP TIKONDI(2),EPP DEOULE(1), EPP MBORDAI(1),EPP MALEWA(1), EPP NGOURA BILINGUE (1), EPP TONGO GANDIMA 2 (1)	29* 1 000 000	290 000 000
	1.2.3 Installation de 260 bacs à ordures dans les EPP de : EPP MBONDA(10),EPP OUADEN(10),EPP MBOMBA(10),EPP GAROUA YAKA(10),EPP NGOENGOE(10),EPP GOUNTE(1),SODEPA(1),EPP PETIT NGAOUNDERE(1),EPP PETIT BELLO(2),EPP TIBALA(1),EPP MBELE MBEKE(1),EPP MEKASSO(1),EPP BOHANTO(1),EPP DOUMA BELLO(1),EPP NGAMBADI(1),EPP RIGUE(1),EPP OUDOU(1),EPP GABON(1),EPP BONGONE(1),EPP TIKONDI(2),EPP DEOULE(1), EPP MBORDAI(1),EPP MALEWA(1), EPP NGOURA BILINGUE (1), EPP TONGO GANDIMA 2 (1)	260	3 900 000
	1.2.4 Aménagement des 26 aires de jeu dans les EPP de la Commune de Ngoura : EPP MBONDA(1),EPP OUADEN(1),EPP MBOMBA(1),EPP GAROUA YAKA(1),EPP NGOENGOE(1),EPP GOUNTE(1),SODEPA(1),EPP PETIT NGAOUNDERE(1),EPP PETIT BELLO(1),EPP TIBALA(1),EPP MBELE MBEKE(1),EPP MEKASSO(1),EPP BOHANTO(1),EPP DOUMA BELLO(1),EPP NGAMBADI(1),EPP RIGUE(1),EPP OUDOU(1),EPP GABON(1),EPP BONGONE(1),EPP TIKONDI(2),EPP DEOULE(1), EPP MBORDAI(1),EPP MALEWA(1), EPP NGOURA BILINGUE (1), EPP TONGO GANDIMA 2 (1)	26* 4 500 000	117 000 000
	1.2.4 Construction de 10 points d'eau dans les EPP de : EPP NGOENGOE(1),EPP GOUNTE(1),SODEPA(1), EPP PETIT BELLO(1),EPP TIBALA(1),EPP MBELE MBEKE(1), EPP EPP NGAMBADI(1), EPP OUDOU(1), EPP BONGONE(1), EPP DEOULE(1), EPP MBORDAI(1),EPP MALEWA(1), EPP NGOURA (1), EPP TONGO(1)	14 Points d'eau	80 000 000
	1.2.5 Electrification de 26 EPP de la Commune de Ngoura en énergie solaire : EPP MBONDA(1),EPP OUADEN(1),EPP MBOMBA(1),EPP GAROUA YAKA(1),EPP NGOENGOE(1),EPP GOUNTE(1),SODEPA(1),EPP PETIT NGAOUNDERE(1),EPP PETIT BELLO(1),EPP TIBALA(1),EPP MBELE MBEKE(1),EPP MEKASSO(1),EPP BOHANTO(1),EPP DOUMA BELLO(1),EPP NGAMBADI(1),EPP RIGUE(1),EPP OUDOU(1),EPP GABON(1),EPP BONGONE(1),EPP TIKONDI(2),EPP DEOULE(1), EPP MBORDAI(1),EPP MALEWA(1), EPP NGOURA BILINGUE (1), EPP TONGO GANDIMA 2 (1)	26 * 5 000 000	130 000 000
Sous Total des activités du Résultats 1.2			560 900 000

Pour R 2.1	2.1.1 Réhabilitation de 50 salles de classe des EPP de la Commune de Ngoura: EPP MBONDA(2),EPP OUADEN(2),EPP MBOMBA(2),EPP GAROUA YAKA(2),EPP NGOENGOE(2),EPP GOUNTE(2),SODEPA(2),EPP PETIT NGAOUNDERE(2),EPP PETIT BELLO(2),EPP TIBALA(2),EPP MBELE MBEKE(2),EPP MEKASSO(2),EPP BOHANTO(2),EPP DOUMA BELLO(2),EPP NGAMBADI(2),EPP RIGUE(2),EPP OUDOU(2),EPP GABON(2),EPP BONGONE(2),EPP TIKONDI(2),EPP DEOULE(2), EPP MBORDAI(2),EPP MALEWA(3), EPP NGOURA BILINGUE (2), EPP TONGO GANDIMA 2 (2)	50 salles de classe* 5 000 000	250 000 000
	2.1.2 Réhabilitation des blocs administratifs des EPP de la Commune de Ngoura : EPP de NGOURA (1) , GUIWA YANGAMO (1) , GARGA SARALI (1) , TONGO GANDIMA (1), SAMBA (1)	5 blocs administratifs	15 000 000
Sous Total des activités du Résultats 2.1			265 000 000
Pour R 2.2	2.2.1 Réhabilitation des points d'eau des EPP de la commune de Ngoura :EPP RIGUE(1),EPP OUDOU(1),EPP GABON(1),EPP BONGONE(1),EPP TIKONDI(1),EPP DEOULE(1), EPP MBORDAI(1),EPP MALEWA(1), EPP NGOURA BILINGUE (1), EPP TONGO GANDIMA (1), EPP WOUMBOU (1),EPP SAMBA (1), EPP COLOMINE(1),EPP GARGA SARALI(1)	14 points d'eau	70 000 000
	2.2.2 Réhabilitation des blocs latrines des EPP de la commune de Ngoura : EPP MBONDA(1),EPP OUADEN(1),EPP MBOMBA(1),EPP GAROUA YAKA(1),EPP NGOENGOE(1),EPP GOUNTE(1),SODEPA(1),EPP PETIT NGAOUNDERE(1),EPP PETIT BELLO(1),EPP TIBALA(1),EPP MBELE MBEKE(1),EPP MEKASSO(1),EPP BOHANTO(1),EPP DOUMA BELLO(1),EPP NGAMBADI(1),EPP RIGUE(1),EPP OUDOU(1),EPP GABON(1),EPP BONGONE(1),EPP TIKONDI(1),EPP DEOULE(1), EPP MBORDAI(1),EPP MALEWA(1), EPP NGOURA BILINGUE (1), EPP TONGO GANDIMA (1), EPP WOUMBOU (1),EPP SAMBA (1), EPP COLOMINE(1),EPP GARGA SARALI(1)	06* 1 000 000	6 000 000
Sous Total des activités du Résultats 2.2			76 000 000
Pour R 3.1	3.1.1 Equipement de 68 salles de classe en tables bancs (4080) dans les EPP de : EPP MBONDA(1),EPP OUADEN(1),EPP MBOMBA(1),EPP GAROUA YAKA(1),EPP NGOENGOE(1),EPP GOUNTE(1),SODEPA(1),EPP PETIT NGAOUNDERE(1),EPP PETIT BELLO(1),EPP TIBALA(1),EPP MBELE MBEKE(1),EPP MEKASSO(1),EPP BOHANTO(1),EPP DOUMA BELLO(1),EPP NGAMBADI(1),EPP RIGUE(1),EPP OUDOU(1),EPP GABON(1),EPP BONGONE(1),EPP TIKONDI(1),EPP DEOULE(1), EPP MBORDAI(1),EPP MALEWA(1), EPP NGOURA BILINGUE (1), EPP TONGO GANDIMA (1), EPP WOUMBOU (1),EPP SAMBA (1), EPP COLOMINE(1),EPP GARGA SARALI(1)	4080 Tables bancs	40 800 000
	3.1.2 Equipement de 29 blocs administratifs en bureaux dans les EPP de : EPP MBONDA(1),EPP OUADEN(1),EPP MBOMBA(1),EPP GAROUA YAKA(1),EPP NGOENGOE(1),EPP GOUNTE(1),SODEPA(1),EPP PETIT NGAOUNDERE(1),EPP PETIT BELLO(1),EPP TIBALA(1),EPP MBELE MBEKE(1),EPP MEKASSO(1),EPP BOHANTO(1),EPP DOUMA BELLO(1),EPP NGAMBADI(1),EPP RIGUE(1),EPP OUDOU(1),EPP GABON(1),EPP BONGONE(1),EPP TIKONDI(1),EPP DEOULE(1), EPP MBORDAI(1),EPP MALEWA(1), EPP NGOURA BILINGUE (1), EPP TONGO GANDIMA (1), EPP WOUMBOU (1),EPP SAMBA (1), EPP COLOMINE(1),EPP GARGA SARALI(1)	29 bureaux* 1 000 000	29 000 000

	3.1.3 Equipement de 32 CPC dans la commune de Ngoura : NGOURA CENTRE (1), GARGA SARALI(1), GUIWA YANGAMO(1), TONGO GANDIMA(1), SAMBA(1), WOUMBOU(1), COLOMINE(1), MALEWA(1), (BAMBOUTI(1) MBONDA(1) OUADEN(1) MBOMBA(1), GAROUA YAKA(1), NGOENGOE(1) GOUNTE(1) SODEPA(1) PETIT NGAOUNDERE(1) PETIT BELLO(1) TIBALA(1), MBELE MBEKE(1) MEKASSO(1) BOHANTO(1), DOUMA BELLO(1) NGAMBADI(1) RIGUE(1) OUDOU(1) GABON(1), BONGONE(1), TIKONDI(1) DEOULE(1) et MBORDAI(1)	32* 500 000	16 000 000
	3.1.3 Equipement de 29 salles digitales en tablette et accessoires de formation informatique dans les EPP de la commune de Ngoura : EPP MBONDA(1), EPP OUADEN(1), EPP MBOMBA(1), EPP GAROUA YAKA(1), EPP NGOENGOE(1), EPP GOUNTE(1), SODEPA(1), EPP PETIT NGAOUNDERE(1), EPP PETIT BELLO(1), EPP TIBALA(1), EPP MBELE MBEKE(1), EPP MEKASSO(1), EPP BOHANTO(1), EPP DOUMA BELLO(1), EPP NGAMBADI(1), EPP RIGUE(1), EPP OUDOU(1), EPP GABON(1), EPP BONGONE(1), EPP TIKONDI(1), EPP DEOULE(1), EPP MBORDAI(1), EPP MALEWA(1), EPP NGOURA BILINGUE (1), EPP TONGO GANDIMA (1), EPP WOUMBOU (1), EPP SAMBA (1), EPP COLOMINE(1), EPP GARGA SARALI(1)	29* 6 000 000	174 000 000
	3.1.4 Equipement de l'IAEB/BOMBE	1* 5 000 000	5 000 000
Sous Total des activités du Résultats 3.1			264 800 000
Pour R 3.2	3.2.1 Dotation annuelle en matériel didactique aux EPP de la commune de Ngoura	Forfait	15 000 000
	3.2.2 Dotation de 29 kits de matériel informatique (02 laptops, 01 imprimante multifonction, 01 onduleur,) dans les EPP de : EPP MBONDA(1), EPP OUADEN(1), EPP MBOMBA(1), EPP GAROUA YAKA(1), EPP NGOENGOE(1), EPP GOUNTE(1), SODEPA(1), EPP PETIT NGAOUNDERE(1), EPP PETIT BELLO(1), EPP TIBALA(1), EPP MBELE MBEKE(1), EPP MEKASSO(1), EPP BOHANTO(1), EPP DOUMA BELLO(1), EPP NGAMBADI(1), EPP RIGUE(1), EPP OUDOU(1), EPP GABON(1), EPP BONGONE(1), EPP TIKONDI(1), EPP DEOULE(1), EPP MBORDAI(1), EPP MALEWA(1), EPP NGOURA BILINGUE (1), EPP TONGO GANDIMA (1), EPP WOUMBOU (1), EPP SAMBA (1), EPP COLOMINE(1), EPP GARGA SARALI(1)	29 Kits* 1 500 000	43 500 000
Sous Total des activités du Résultats 3.2			58 500 000
Pour R 4.1	4.1.1 Appui à la formation dans les ENIEG de 65 maîtres communaux de niveau BEPC de la commune de Ngoura pour les EPP de : EPP MBONDA(2), EPP OUADEN(2), EPP MBOMBA(2), EPP GAROUA YAKA(2), EPP NGOENGOE(2), EPP GOUNTE(2), SODEPA(2), EPP PETIT NGAOUNDERE(2), EPP PETIT BELLO(2), EPP TIBALA(2), EPP MBELE MBEKE(2), EPP MEKASSO(2), EPP BOHANTO(2), EPP DOUMA BELLO(2), EPP NGAMBADI(2), EPP RIGUE(2), EPP OUDOU(2), EPP GABON(2), EPP BONGONE(2), EPP TIKONDI(2), EPP DEOULE(2), EPP MBORDAI(2), EPP MALEWA(3), EPP NGOURA BILINGUE (3), EPP TONGO GANDIMA (3), EPP WOUMBOU (3), EPP SAMBA (3), EPP COLOMINE(3), EPP GARGA SARALI(3)	65*300 000	19 500 000
	4.1.2 Plaidoyer pour l'affectation du personnel enseignant fonctionnaire dans les EPP de la commune de Ngoura : EPP MBONDA(1), EPP OUADEN(1), EPP MBOMBA(1), EPP GAROUA YAKA(1), EPP NGOENGOE(1), EPP GOUNTE(1), SODEPA(1), EPP PETIT NGAOUNDERE(1), EPP PETIT BELLO(1), EPP TIBALA(1), EPP MBELE MBEKE(1), EPP MEKASSO(1), EPP BOHANTO(1), EPP DOUMA BELLO(1), EPP NGAMBADI(1), EPP RIGUE(1), EPP OUDOU(1), EPP GABON(1), EPP BONGONE(1), EPP TIKONDI(1), EPP DEOULE(1), EPP MBORDAI(1), EPP MALEWA(1), EPP NGOURA BILINGUE (1), EPP TONGO	Forfait	500 000

	GANDIMA (1), EPP WOUMBOU (1),EPP SAMBA (1), EPP COLOMINE(1),EPP GARGA SARALI(1)		
Sous Total des activités du Résultats 4.1			20 000 000
Pour R 4.2	4.2.1 Appui au recrutement du personnel d'appoint (Gardien, secrétaire, agent d'entretien)dans les établissements scolaires de la commune de Ngoura : EPP MBONDA(3),EPP OUADEN(3),EPP MBOMBA(3),EPP GAROUA YAKA(3),EPP NGOENGOE(3),EPP GOUNTE(3),SODEPA(3),EPP PETIT NGAOUNDERE(3),EPP PETIT BELLO(3),EPP TIBALA(3),EPP MBELE MBEKE(3),EPP MEKASSO(3),EPP BOHANTO(3),EPP DOUMA BELLO(3),EPP NGAMBADI(3),EPP RIGUE(3),EPP OUDOU(3),EPP GABON(3),EPP BONGONE(3),EPP TIKONDI(3),EPP DEOULE(3), EPP MBORDAI(3),EPP MALEWA(3), EPP NGOURA BILINGUE (3), EPP TONGO GANDIMA (3), EPP WOUMBOU (3),EPP SAMBA (3), EPP COLOMINE(3),EPP GARGA SARALI(3)	87	87 000 000
Sous Total des activités du Résultats 4.2			87 000 000
Pour R 5.1	5.1.1 Appui à la mise en place ou à la redynamisation des APEE des EPP de la commune de Ngoura	Forfait	1 000 000
	5.1.2 Appui à la mise en place du réseau d'APEE de la commune de Ngoura	Forfait	1 000 000
Sous Total des activités du Résultats 5.1			2 000 000
Pour R 5.2	5.2.1 Appui à la formation des APEE et Conseil d'établissement, des EPP de la commune de Ngoura en gestion administrative et financière	Forfait	1 000 000
	5.2.2 Appui à la formation des APEE et conseil d'établissement des EPP de la commune de Ngoura en mobilisation communautaire sur les questions d'éducation	Forfait	1 000 000
Sous Total des activités du Résultats 5.2			2 000 000
TOTAL GENERAL			2 702 700 000

4.12.5 Secteur : Enseignement secondaire

Stratégie d'intervention		indicateurs par niveaux de la stratégie et sources		Suppositions (Hypothèse)	Indicateurs de suppositions	
Niveaux	Formulations	Indicateurs	Sources		Indicateurs	Sources
Vision , but Objectif sectoriel supérieur tiré du DSCE	Accroître l'offre et la qualité de la formation dans le système éducatif national	Taux d'admission (au moins 50 %) Taux brut de scolarisation Indice de parité fille/garçon Taux de couverture	Rapport ECAM			
Objectif Global	Faciliter l'accès aux enseignements secondaires de qualité	Taux d'accès à l'enseignement secondaire	Rapport DD/MINSEC /Lom et Djerem	Situation d'insécurité	Nombre de zone d'insécurité	Rapport des services de sécurité
Objectifs spécifiques	1. Construire les infrastructures scolaires de la commune de Ngoura	Nombre d'infrastructure scolaire construit	Rapport DD/MINSEC /Lom et Djerem	Crise économique	Taux de croissance économique	Rapport PNUD Rapport Banque Mondiale
	2. Réhabiliter les infrastructures scolaires	Nombre d'infrastructure scolaire réhabilité	Rapport DD/MINSEC /Lom et Djerem	Crise économique	Taux de croissance économique	Rapport PNUD Rapport Banque Mondiale
	3. Equiper les établissements d'enseignement secondaire de la commune de Ngoura	Nombre d'infrastructure scolaire équipé	Rapport DD/MINSEC /Lom et Djerem	Crise économique	Taux de croissance économique	Rapport PNUD Rapport Banque Mondiale
	4. Accroître le personnel enseignant qualifié	Effectif du personnel qualifié	Rapport DD/MINSEC /Lom et Djerem	Crise économique	Taux de croissance économique	Rapport PNUD Rapport Banque Mondiale
	5. Améliorer l'implication des communautés dans la gestion des enseignements secondaires	Nombre d'organisation communautaire mis en place et fonctionnel	Rapport DD/MINSEC /Lom et Djerem	Crise économique	Taux de croissance économique	Rapport PNUD Rapport Banque Mondiale

Résultats	1.1 les bâtiments sont construits dans tous les établissements d'enseignement secondaire	Nombre de bâtiments scolaires construits	Rapport DD/MINSEC /Lom et Djerem	Recrutement insuffisant d'enseignement à la fonction publique	Nombre d'enseignement recruté à la fonction publique	Rapport MINFOPRA
	1.2 Tous les établissements d'enseignement secondaire sont aménagés	Nombre d'aménagement scolaire réalisé	Rapport DD/MINSEC /Lom et Djerem	Crise économique	Taux de croissance économique	Rapport PNUD Rapport Banque Mondiale
	2.1 les bâtiments des établissements d'enseignement secondaire sont réhabilités	Nombre d'infrastructures construites ou réhabilitées	Rapport DD/MINSEC /Lom et Djerem	Crise économique	Taux de croissance économique	Rapport PNUD Rapport Banque Mondiale
	2.2 les aménagements scolaires sont réhabilités	Nombre d'aménagement scolaire réhabilité	Rapport DD/MINSEC /Lom et Djerem	Crise économique	Taux de croissance économique	Rapport PNUD Rapport Banque Mondiale
	3.1 Tous les bâtiments des établissements d'enseignement secondaire sont équipés	Nombre d'équipement de chaque bâtiment scolaire	Rapport DD/MINSEC /Lom et Djerem	Crise économique	Taux de croissance économique	Rapport PNUD Rapport Banque Mondiale
	3.2 Tous les établissements d'enseignement secondaire sont dotés en matériel didactique	Quantité de matériel didactique doté	Rapport DD/MINSEC /Lom et Djerem	Crise économique	Taux de croissance économique	Rapport PNUD Rapport Banque Mondiale
	4.1 le personnel enseignant qualifié est recruté	Effectif du personnel enseignant qualifié	Rapport DD/MINSEC /Lom et Djerem	Crise économique	Taux de croissance économique	Rapport PNUD Rapport Banque Mondiale
	4.2 le personnel d'appoint est recruté	Effectif du personnel d'appoint	Rapport DD/MINSEC /Lom et Djerem	Crise économique	Taux de croissance économique	Rapport PNUD Rapport Banque Mondiale
	5.1 les organisations communautaires de gestion des établissements d'enseignement sont mises en place ou redynamisées	Nombre d'organisation communautaire mis en place ou redynamisé	Rapport DD/MINSEC /Lom et Djerem	Crise économique	Taux de croissance économique	Rapport PNUD Rapport Banque Mondiale

	5.2 les organisations communautaires de gestion d'établissement scolaire sont formées	Nombre d'organisation communautaire formé		Crise économique	Taux de croissance économique	Rapport PNUD Rapport Banque Mondiale
Activités principales / Idées de projets (Pour chaque résultat)					<i>cadre estimatif des coûts</i>	
					<i>Quantité</i>	<i>Montants</i>
Pour R 1.1	1.1.1 Construction de 12 blocs de 02 salles de classe dans les ETS d'enseignement secondaire de la commune de Ngoura : lycée de Guiwa Yangamo (6) ,CES de Ngoura (6), CES de Colomine(6) , CETIC de Tongo Gandima (6)				12*16 000 000	192 000 000
	1.1.2 Construction de 04 clôtures dans les ETS d'enseignement secondaire de la commune de Ngoura : lycée de Guiwa Yangamo (1) ,CES de Ngoura (1), CES de Colomine(1) , CETIC de Tongo Gandima (1)				4* 10 000 000	40 000 000
	1.1.3 Construction des ateliers et salles d'activités pratiques au CETIC de Tongo Gandima : menuiserie (01), maçonnerie (01), coupe et couture (01), restauration (01), électricité (01)				5*20 000 000	100 000 000
	1.1.4 Construction de 04 logements d'astreinte pour le personnel enseignant des ETS d'enseignement secondaire de la commune de Ngoura : lycée de Guiwa Yangamo (1) ,CES de Ngoura (1), CES de Colomine(1) , CETIC de Tongo Gandima (1)				4* 20 000 000	80 000 000
Sous Total des activités du Résultats 1.1						412 000 000
Pour R 1.2	1.2.1 Aménagement de 04 points d'eau dans les ETS d'enseignement secondaires de la commune de Ngoura : lycée de Guiwa Yangamo (1) ,CES de Ngoura (1), CES de Colomine(1) , CETIC de Tongo Gandima (1)				04 * 8 000 000	16 000 000
	1.2.2 Electrification en énergie solaire ou thermique des ETS d'enseignement secondaire de la commune de Ngoura : lycée de Guiwa Yangamo (1) ,CES de Ngoura (1), CES de Colomine(1) , CETIC de Tongo Gandima (1)				4	40 000 000
	1.2.2 Aménagement de 03 aires de jeu dans les ETS d'enseignement secondaires de la commune de Ngoura : lycée de Guiwa Yangamo (1) ,CES de Ngoura (1), CES de Colomine(1) , CETIC de Tongo Gandima (1)				02* 2 000 000	4 000 000
	1.2.3 Construction de 09 blocs de 04 latrines dans les ETS d'enseignement secondaires de la commune de Ngoura : lycée de Guiwa Yangamo (3) ,CES de Ngoura (2), CES de Colomine(2) , CETIC de Tongo Gandima (2)				04* 3 500 000	14 000 000
	1.2.4 Aménagement de 04 espaces verts dans les ETS d'enseignement secondaires de la commune de Ngoura : lycée de Guiwa Yangamo (1) ,CES de Ngoura (1), CES de Colomine(1) , CETIC de Tongo Gandima (1)				4* 5 000 000	20 000 000
Sous Total des activités du Résultats 1.2						94 000 000
Pour R 2.1	2.1.1 Réhabilitation des salles de classe des établissements secondaires de la commune de Ngoura: lycée de Guiwa Yangamo (4) ,CES de Ngoura (2), CES de Colomine(2) , CETIC de Tongo Gandima (2)				10*5 000 000	50 000 000
	2.1.2 Réhabilitation du bloc administratif du lycée de Guiwa Yangamo				Forfait	5 000 000

Sous Total des activités du Résultats 2.1			55 000 000
Pour R 2.2	2.2.1 Réhabilitation d'un points d'eau dans les établissements d'enseignement secondaires : Lycée de Guiwa Yangamo(1)	1* 4 000 000	8 000 000
	2.2.2 Réhabilitation des aires de jeu des établissements secondaires : lycée de Guiwa Yangamo (1) ,CES de Ngoura (1), CES de Colomine(1) , CETIC de Tongo Gandima (1)	4 * 5 000 000	10 000 000
Sous Total des activités du Résultats 2.2			18 000 000
Pour R 3.1	2.2.1 Equipement de 1440 tables bancs dans 12 blocs de salles dans les ETS d'enseignement secondaire de la commune de Ngoura : lycée de Guiwa Yangamo (360) ,CES de Ngoura (360), CES de Colomine(360) , CETIC de Tongo Gandima (360)	1440 *10 000	14 400 000
	2.2.2 Equipement de 04 centres multimédia en matériels informatiques des ETS d'enseignement secondaires de la commune de Ngoura : lycée de Guiwa Yangamo (1) ,CES de Ngoura (1), CES de Colomine(1) , CETIC de Tongo Gandima (1)	4*15 000 000	60 000 000
	2.2.3 Equipement des ateliers et salles d'activités pratiques en menuiserie, maçonnerie, coupe et couture, restauration et électricité du lycée technique de Ngoura	Forfait	150 000 000
Sous Total des activités du Résultats 3.1			224 400 000
Pour R 3.2	3.2.1 Dotation annuelle en matériel didactique aux établissements d'enseignement secondaires de de la commune de Ngoura	Forfait	2 000 000
	3.2.2 Dotation de kits de matériel informatique (02 laptots, 01 imprimante multifonction,01 onduleur,) dans les les établissements d'enseignement secondaires de la commune de Ngoura : lycée de Guiwa Yangamo (1) ,CES de Ngoura (1), CES de Colomine(1) , CETIC de Tongo Gandima (1)	04	8 000 000
Sous Total des activités du Résultats 3.2			10 000 000
Pour R 4.1	1.1.1 plaidoyer pour l'affectation des enseignants qualifiés dans les établissements d'enseignement secondaires de la commune de Ngoura : lycée de Guiwa Yangamo (10) ,CES de Ngoura (5), CES de Colomine(5) , CETIC de Tongo Gandima (5)	Forfait	500 000
	1.1.2 Appui annuel à la prise en charge des enseignants vacataires des lycées et collèges de la commune de Ngoura	Forfait	5 000 000
Sous Total des activités du Résultats 4.1			5 500 000
Pour R 4.2	4.2.1 Appui au recrutement du personnel d'appoint (Gardien, secrétaire, agent d'entretien) dans les établissements d'enseignement secondaire de la commune de Ngoura : lycée de Guiwa Yangamo (3) ,CES de Ngoura (3), CES de Colomine(3) , CETIC de Tongo Gandima (3)	12	5 000 000
Sous Total des activités du Résultats 4.1			5 000 000
Pour R 5.1	5.1.1 Appui à la mise en place ou à la redynamisation des APEE des établissements d'enseignement secondaires de la commune de Ngoura	Forfait	1 000 000
	5.1.2 Appui à la mise en place du réseau d'APEE des établissements d'enseignement secondaires de de la commune de Ngoura	Forfait	1 000 000

Sous Total des activités du Résultats 5.1			2 000 000
Pour R 5.2	5.2.1 Appui à la formation des APEE et Conseil d'établissement, des établissements d'enseignement secondaires de de la commune de Ngoura en gestion administrative et financière	Forfait	1 000 000
	5.2.2 Appui à la formation des APEE et conseil d'établissement des établissements d'enseignement secondaires de de la commune de Ngoura en mobilisation communautaire sur les questions d'éducation	Forfait	1 000 000
Sous Total des activités du Résultats 5.2			2 000 000
TOTAL GENERAL			827 900 000

4.12.6 Secteur : Enseignement supérieur

Stratégie d'intervention		indicateurs par niveaux de la stratégie et sources		Suppositions (Hypothèse)	Indicateurs de suppositions	
Niveaux	Formulations	indicateurs	Sources		Indicateurs	Sources
Vision , but Objectif sectoriel supérieur tiré du DSCE	Accroître l'offre et la qualité de la formation dans le système éducatif national	Taux d'admission (au moins 50 %) Taux brut de scolarisation Indice de parité fille/garçon Taux de couverture	Rapport ECAM			
Objectif Global	Faciliter l'accès à l'enseignement supérieur au bachelier des lycées de la commune de Ngoura	Taux d'accès à l'enseignement supérieur	Rapport sectoriel	Eloignement des universités	distance entre la localité et les universités	Rapport service administratif
Objectifs spécifiques	1. Améliorer l'encadrement des bacheliers de la commune de Ngoura	taux d'amélioration de l'encadrement des bacheliers	Rapport sectoriel	Recrutement insuffisant à la fonction publique des enseignants	Nombre d'enseignement recruté	Rapport DD/MINESEC/LOM ET DJEREM
	2. Augmenter le financement des études supérieures des bacheliers de la commune de Ngoura	taux de financement des études supérieures des bacheliers de la commune de Ngoura	Rapport sectoriel	crise économique	Taux de croissance économique	Rapport MINEPAT Rapport PNUD
Résultats	1.1 Tous les bacheliers de la commune bénéficient des services des conseillers d'orientation	Nombre de bachelier orienté par les conseillers	Rapport sectoriel	Recrutement insuffisant à la fonction publique des enseignants	Nombre d'enseignement recruté	Rapport DD/MINESEC/LOM ET DJEREM
	1.2 Le nombre de parents responsable des étudiants a augmenté	Nombre de parent	Rapport sectoriel	Recrutement insuffisant à la fonction publique des enseignants	Nombre d'enseignement recruté	Rapport DD/MINESEC/LOM ET DJEREM
	2.1 Le nombre d'appui financier et matériels aux étudiants du supérieur a augmenté	Nombre d'appui	Rapport sectoriel	Crise économique	Taux de croissance économique	Rapport MINEPAT Rapport PNUD
	2.2 L'approvisionnement en denrée alimentaire des étudiants est amélioré	Nombre d'approvisionnement	Rapport sectoriel	Recrutement insuffisant à la fonction publique des	Nombre d'enseignement recruté	Rapport DD/MINESEC/LOM ET DJEREM

			enseignants		
Activités principales / Idées de projets (Pour chaque résultat)			cadre estimatif des coûts		
			Quantité	Montants	
Pour R 1.1	1.1.1 Appui annuel à l'organisation des journées d'orientation scolaire dans les lycées et collèges de la commune de Ngoura		Forfait	1 000 000	
	1.1.2 Appui à la mise en place d'une association des étudiants de la commune de Ngoura		Forfait	2 500 000	
Sous Total des activités du Résultats 1.1				3 500 000	
Pour R 1.2	1.2.1 Appui à l'organisation des sessions de sensibilisation des parents sur l'importance d'assurer la scolarité de leurs enfants après le baccalauréat		1	500 000	
	1.2.1 Appui à la mise en place d'une association des parents d'étudiants		1	1 000 000	
Sous Total des activités du Résultats 1.2				1 500 000	
Pour 2.1	2.1.1 Appui annuel en bourses d'étude à 20 étudiants des écoles et facultés de l'enseignement supérieur par la commune de Ngoura		20	2 000 000	
	2.1.2 Appui annuel aux 10 meilleurs bacheliers des lycées et collèges de la commune de Ngoura		10	500 000	
	2.1.3 Appui à la Sensibilisation des élites et des partenaires pour le financement des études supérieures des bacheliers de la commune de Ngoura			200 000	
Sous Total des activités du Résultats 2.1				2 700 000	
Pour 2.2	2.2.1 Appui à la mise en place d'une caisse épargne pour soutenir l'approvisionnement des étudiants de Ngoura en denrée alimentaire			1 500 000	
Sous Total des activités du Résultats 2.2				1 500 000	
TOTAL GENERAL				9 200 000	

4.12.7 Secteur : Recherche scientifique et innovation

Stratégie d'intervention		indicateurs par niveaux de la stratégie et sources		Suppositions (Hypothèse)	Indicateurs de suppositions	
Niveaux	Formulations	indicateurs	Sources		Indicateurs	Sources
Vision , but Objectif sectoriel supérieur tiré du DSCE	Améliorer la recherche dans le secteur de l'industrie et des services	Taux de productivité Nombre d'entreprise innovante crée Pourcentage de producteur former et encadrer				
Objectif Global	Faciliter l'accès des populations aux résultats des recherches scientifiques et innovations	Taux d'amélioration de la productivité ; Nombre de producteurs utilisant les semences et les races améliorées Nombre de structure d'accompagnement créés	Rapport d'activité MINADER et MINEPIA	Crise économique	Taux de croissance économique	Rapport MINEPAT RAPPORT PNUD
Objectifs spécifiques	1. Faciliter l'accès aux semences et races améliorées aux producteurs	Nombre de producteurs ayant accès aux semences améliorées et Nombre de producteur ayant accès aux races améliorées	Rapport d'activité MINADER et MINEPIA	Crise économique	Taux de croissance économique	Rapport MINEPAT RAPPORT PNUD
	2. Améliorer la connaissance des résultats de la recherche scientifique dans les domaines agricole et pastoral	Taux d'amélioration de la connaissance des résultats de la recherche scientifique	Rapport d'activité MINADER et MINEPIA	Faible financement des instituts de recherche	taux de financement	Rapport MINISTERE DE LA RECHERCHE SCIENTIFIQUE
Résultats	1. L'accès aux semences et races améliorés est facilité aux producteurs	Taux d'accès aux semences et races améliorées	Rapport d'activité MINADER et MINEPIA	Crise économique	Taux de croissance économique	Rapport MINEPAT RAPPORT PNUD

	2.La connaissance des résultats de la recherche scientifique dans les domaines agricoles et pastoral est améliorée	Taux d'amélioration de la connaissance des résultats de la recherche scientifique	Rapport d'activité MINADER et MINEPIA	Faible financement des instituts de recherche	taux de financement	Rapport MINISTERE DE LA RECHERCHE SCIENTIFIQUE	
Activités principales / Idées de projets (Pour chaque résultat)						<i>cadre estimatif des coûts</i>	
						<i>Quantité</i>	<i>Montants</i>
Pour R 1	Appui à 30 coopératives agricoles et pastorales de la Commune de Ngoura en semences et races améliorés					6*500000*5 ans	15 000 000
	Accompagnement de 15 coopératives agricoles de la Commune de Ngoura à la mise sur pied des champs semenciers dans les filières (maïs, manioc, arachide,cacao, et café,)					3* 500000*5 ans	7 500 000
	Accompagnement de 15 coopératives pastorales de la Commune de Ngoura à la mise sur pied des fermes de multiplication des races améliorées (volailles, bovins et caprins)					3*1000000*5ans	15 000 000
Sous Total des activités du Résultats 1							37 500 000
Pour R 2	Organisation de 02 campagnes de sensibilisation des populations par an sur l'utilisation des semences et races améliorés dans la Commune de Ngoura sur une période de 05 ans					2*200000* 5 ans	2 000 000
	Organisation d'une émission radiophonique mensuelle à la radio communautaire de Ngoura sur la vulgarisation des semences et races améliorées					1*12 mois*25000* 5ans	1 500 000
	Mise en place d'un partenariat Commune/IRAD/Services de vulgarisation MINADER & MINEPIA pour la mobilisation des producteurs afin qu'ils bénéficient des résultats de la recherche portés par la commune					1	500 000
Sous Total des activités du Résultats 2							4 000 000
TOTAL GENERAL							41 500 000

4.12.8 Secteur : Emploi et Formation professionnelle

Stratégie d'intervention		Indicateurs par niveaux de la stratégie et sources		Suppositions (Hypothèse)	Indicateurs de suppositions	
Niveaux	Formulations	indicateurs	Sources		Indicateurs	Sources
Vision , but Objectif sectoriel supérieur tiré du DSCE	Accroître l'offre et la qualité de la formation professionnelle dans le système éducatif national	Nombre de structures de formation créées et fonctionnelles Taux d'insertion de tous les formés améliorés (au moins 90%) Le taux de couverture en terme de besoins en formation professionnelle par région s'est amélioré (75%) Le taux de chômage est réduit d'environ 50%	Rapport ECAM, EDS, etc			
Objectif Global	Faciliter l'accès à l'emploi et la formation professionnelle de qualité	Taux d'accès à l'emploi et la formation professionnelle	Rapport DD/MINEFOP /Lom et Djerem	Situation d'insécurité	Nombre de zone d'insécurité	Rapport des services de sécurité
Objectifs spécifiques	1. Construire les infrastructures de formation professionnelle	Nombre d'infrastructure construit	Rapport DD/MINEFOP /Lom et Djerem	Crise économique	Taux de croissance économique	Rapport PNUD Rapport Banque Mondiale
	2. Equiper les infrastructures de formation professionnelle	Nombre d'infrastructure équipé	Rapport DD/MINEFOP /Lom et Djerem	Crise économique	Taux de croissance économique	Rapport PNUD Rapport Banque Mondiale
	3. Faciliter l'insertion socio-professionnelle des jeunes formés	nombre d'emploi obtenu	Rapport DD/MINEFOP /Lom et Djerem	Faible investissement dans la localité	Taux d'investissement	Rapport DD/MINEPAT
	4. Améliorer les effectifs du personnel d'encadrement	Effectif du personnel d'encadrement	Rapport DD/MINEFOP /Lom et Djerem	Faible qualification des ressources humaines	Effectif du personnel qualifié	Rapport DD/MINEFOP/Lom et Djerem
Résultats	1.1 Les bâtiments de formation sont construits	Taux d'encadrement des populations	Rapport DD/MINEFOP /Lom et Djerem	Crise économique	Taux de croissance économique	Rapport PNUD Rapport Banque Mondiale
	1.2 Les structures de formation	Nombre d'aménagement	Rapport	Crise	Taux de croissance	Rapport PNUD

	professionnelle sont aménagées		DD/MINEFOP /Lom et Djerem	économique	économique	Rapport Banque Mondial
	2.1 les infrastructures de formation professionnelle sont équipées	Nombre de personne ayant accès à l'emploi	Rapport DD/MINEFOP /Lom et Djerem	Faible investissement dans la localité	Taux d'investissement	Rapport DD/MINEPAT
	2.2 les infrastructures de formation professionnelle sont dotées de matériels didactique	Quantité de matériel didactique dotée	Rapport DD/MINEFOP /Lom et Djerem	Faible investissement dans la localité	Taux d'investissement	Rapport DD/MINEPAT
	3.1 l'information sur les opportunités d'emploi est disponible	nombre d'offre d'emploi publié	Rapport DD/MINEFOP /Lom et Djerem	Absence d'énergie électrique	Taux d'accès à l'énergie électrique	
	3.2 les jeunes formés ont accès à un emploi décent	Nombre de jeunes ayant accès à un emploi décent	Rapport DD/MINEFOP /Lom et Djerem	Faible qualification des ressources humaines	Effectif du personnel qualifié	Rapport DD/MINEFOP/Lom et Djerem
	4.1 le personnel de formation qualifié est recruté	Effectif du personnel qualifié	Rapport DD/MINEFOP /Lom et Djerem	Faible qualification des ressources humaines	Effectif du personnel qualifié	Rapport DD/MINEFOP/Lom et Djerem
	4.2 le personnel d'appoint est recruté	Effectif du personnel recruté	Rapport DD/MINEFOP /Lom et Djerem	Faible qualification des ressources humaines	Effectif du personnel qualifié	Rapport DD/MINEFOP/Lom et Djerem
Activités principales / Idées de projets (Pour chaque résultat)					<i>cadre estimatif des coûts</i>	
					<i>Quantité</i>	<i>Montants</i>
Pour R 1.1	1.1.1 Construction d'un bloc de deux salles de classe SAR/SM de Ngoura				1 bloc de 02 salles	17 000 000
	1.1.2 Construction d'un atelier de menuiserie à la SAR/SM de Ngoura				1	25 000 000
	1.1.3 Construction d'un atelier de couture et broderie à la SAR/SM de Ngoura				1	20 000 000
	1.1.4 Construction d'un atelier de mécanique auto à la SAR/SM de Ngoura				1	20 000 000
	1.1.5 Construction d'un centre de formation aux métiers à Ngoura				1	100 000 000
	1.1.6 Construction d'un bloc administratif à la SAR/SM de Ngoura				1	20 000 000
	1.1.7 Construction d'un logement d'astreinte à la SAR/SM de Ngoura				1	25 000 000
Sous Total des activités du Résultats 1.1						227 000 000

Pour R 1.2	1.2.1 Construction d'un bloc latrine à la SAR/SM	1	3 000 000
	1.2.2 Construction d'un points potables équipés de PMH à la SAR/SM de Ngoura	1	8 000 000
	1.2.3 Construction d'une clôture à la SAR/SM de Ngoura	Forfait	15 000 000
	1.2.4 Aménagement d'une aire de jeu à la SAR/SM de Ngoura	Forfait	5 000 000
	1.2.5 Aménagement (point d'eau, clôture, aire de jeu, bloc toilette)du centre de formation aux métiers de Ngoura	Forfait	20 000 000
Sous Total des activités du Résultats 1.2			51 000 000
Pour R 2.1	2.1.1 Equipement en 120 tables bancs de deux salles de classe de la SAR/SM de Ngoura	120	1 200 000
	2.1.2 Equipement d'un atelier de menuiserie à la SAR/SM de Ngoura	1	35 000 000
	2.1.3 Equipement d'un atelier de couture et broderie à la SAR/SM de Ngoura	Forfait	10 000 000
	2.1.4 Equipement d'un atelier de mécanique auto à la SAR/SM de Ngoura	Forfait	10 000 000
	2.1.5 Equipement d'un centre de formation aux métiers à Ngoura	Forfait	50 000 000
	2.1.6 Equipement en mobilier de bureau d'un bloc administratif à la SAR/SM de Ngoura	Forfait	4 000 000
Sous Total des activités du Résultats 2.1			110 200 000
Pour R 2.2	2.2.1 Appui à l'acquisition du matériel didactique à la SAR/SM de Ngoura	Forfait	2 000 000
	2.2.2 Dotation de kits de matériel informatique (02 laptots, 01 imprimante multifonction,01 onduleur, vidéoprojecteur) à la SAR/ SM de Ngoura	1	3 000 000
Sous Total des activités du Résultats 2.2			5 000 000
Pour R 3.1	3.1.1 Appui à la publication des opportunités d'emploi par voie d'affichage et radio dans la commune de Ngoura	Forfait	500 000
	3.1.2 Appui à la formation des jeunes sur les techniques de recherche d'emploi		1 000 000
Sous Total des activités du Résultats 3.1			1 500 000
Pour 3.2	3.2.1 Appui au financement de 50 projets des jeunes formés dans la commune de Ngoura		50 000 000
	3.2.2 Appui au placement des jeunes formés dans les entreprises locales de la commune de Ngoura		1 000 000
	3.2.3 Appui à l'élaboration d'un plan prévisionnel d'insertion et de réinsertion professionnelle des jeunes dans la commune de Ngoura	1	7 000 000
Sous Total des activités du Résultats 3.2			58 000 000
Pour R 4.1	4.1.1Appui au recrutement et à la prise en charge de 06 formateurs qualifiés à la SAR/SM de Ngoura : filière menuiserie (01), filière mécanique (01), filière couture (03), filière maçonnerie (01)	6	6 000 000
	4.1.2 Appui au recyclage de 06 formateurs qualifiés de la SAR/SM de Ngoura	6	3 000 000
Sous Total des activités du Résultats 4.1			9 000 000
Pour R 4.2	4.2.1Appui au recrutement de 03 personnels d'appoint à la SAR/SM de Ngoura : secrétaire (01), Agent d'entretien (01) et gardien (01)	3	1 800 000
Sous Total des activités du Résultats 4.2			1 800 000
TOTAL GENERAL			463 500 000

4.12.9 Secteur : Petites et Moyennes Entreprises, Economie Sociale et Artisanat

Stratégie d'intervention		indicateurs par niveaux de la stratégie et sources		Suppositions (Hypothèse)	Indicateurs de suppositions	
Niveaux	Formulations	indicateurs	Sources		Indicateurs	Sources
Vision , but Objectif sectoriel supérieur tiré du DSCE	Assurer l'industrialisation à travers la transformation et la valorisation des matières premières locales et la promotion des exportations	Existence d'une agence opérationnelle de facilitation et de promotion des PME Existence d'un cahier de charge et d'initiatives concrètes par rapport à la réforme du secteur de l'artisanat 1000 acteurs appuyés dans le cadre de la migration	Rapport ECAM			
Objectif Global	Accroître le niveau de développement des PME, de l'économie sociale et de l'artisanat à Ngoura	Taux de développement des PME, de l'économie sociale et de l'artisanat	Rapport sectoriel	situation d'insécurité	Nombre de zone d'insécurité	Rapport service de sécurité
Objectifs spécifiques	1. Promouvoir le développement des PME dans la commune de Ngoura	Nombre de PME en activité	Rapport sectoriel	crise économique	taux de croissance économique	Rapport MINEPAT Rapport PNUD
	2. Assurer le développement de l'économie sociale	Taux de croissance de l'économie sociale	Rapport sectoriel	Insuffisance de moyens de communication	nombre de moyens de communication qualité de moyens de communication	Rapport sectoriel
	3. Assurer le développement de l'artisanat	Taux de développement de l'activité artisanale	Rapport sectoriel	crise économique	Taux de croissance économique	Rapport MINEPAT Rapport PNUD
Résultats	1.1 L'encadrement des PME est amélioré	Nombre d'initiative privée	Rapport sectoriel	crise économique	Taux de croissance économique	Rapport MINEPAT Rapport PNUD
	2.1 les secteurs de l'économie sociale sont développés	Nombre de secteur de l'économie sociale développé				

	3.1 le développement de l'artisanat est assuré	Taux de développement de l'activité artisanale	Rapport sectoriel	crise économique	Taux de croissance économique	Rapport MINEPAT Rapport PNUD
Activités principales / Idées de projets (Pour chaque résultat)					<i>cadre estimatif des coûts</i>	
					<i>Quantité</i>	<i>Montants</i>
Pour R 1.1	1.1.1 Appui annuel à la promotion des initiatives privées dans la commune de Ngoura				Forfait	500 000
	1.1.2 Appui à la formation de 02 cadres communaux dans l'accompagnement des promoteurs des PME de la Commune de Ngoura				2	500 000
	1.1.3 Organisation d'une rencontre annuelle d'échange entre promoteurs de PME local et Partenaires sur les possibilités de développer des partenariats B to B				Forfait	5 000 000
Sous Total des activités du Résultats 1						6 000 000
Pour R 2.1	1.2.1 Organisation d'une émission radiophonique par trimestre sur le développement des secteurs de l'économie sociale				Forfait	1 000 000
	1.2.2 Appui annuel à la formation des acteurs de l'économie sociale de la commune de Ngoura					10 000 000
Sous Total des activités du Résultats 2						11 000 000
Pour R 3.1	3.1 Appui à la création de 03 coopératives d'artisans de la commune de Ngoura				3	150 000
	3.2 Appui financier à 03 coopératives d'artisans de la commune de Ngoura				3	600 000
	3.3 Accompagnement de 20 artisans locaux de la commune de Ngoura				20	1 000 000
	3.4 Organisation d'une foire annuelle communale de l'artisanat local				1	7 500 000
	Construction et équipement du centre artisanal communal de Ngoura				1	100 000 000
Sous Total des activités du Résultats 3						109 250 000
TOTAL GENERAL						126 250 000

4.12.10 Secteur Commerce

Stratégie d'intervention		indicateurs par niveaux de la stratégie et sources		Suppositions (Hypothèse)	Indicateurs de suppositions	
Niveaux	Formulations	indicateurs	Sources		Indicateurs	Sources
Vision , but Objectif sectoriel supérieur tiré du DSCE	Assurer l'industrialisation à travers la transformation et la valorisation des matières premières locales et la promotion des exportations					
Objectif Global	Faciliter l'accès à une infrastructure marchande moderne et aux produits de premières nécessités	Taux d'accès à l'infrastructure marchande moderne Taux d'accès aux produits de premières nécessités	Rapport DA/COMM ERCE/NGO URA	crise économique Situation d'insécurité	Taux de croissance économique Nombre de zone d'insécurité	Rapport MINEPAT Rapport service de sécurité
Objectifs spécifiques	1. Améliorer l'accès des populations aux points de vente des produits de premières nécessités	Taux d'accès aux points de vente des produits de première nécessité	Rapport DA/COMM ERCE/NGO URA	Enclavement des points de vente	Nombre de points de vente enclavé	Rapport DA/COMMERC E/NGOURA
	2. Accroître les infrastructures et équipements marchands de la commune de Ngoura	Nombre d'infrastructure marchande construite nombre d'équipement marchand construit	Rapport DA/COMM ERCE/NGO URA	Crise économique	Taux de croissance économique	Rapport MINEPAT
	3. Améliorer l'aménagement des marchés de la commune	Taux d'aménagement des marchés périodiques	Rapport DA/COMM ERCE/NGO URA	Crise économique	Taux de croissance économique	Rapport MINEPAT
Résultats	1. l'accès des populations aux points de vente des produits de première nécessité est amélioré	Nombre de personne ayant accès aux points de vente des produits de première nécessité	Rapport DA/COMM ERCE/NGO URA	Enclavement des points de vente	Nombre de points de vente enclavé	Rapport DA/COMMERC E/NGOURA

	2. Les infrastructures et équipements sont augmentés dans les marchés de la Commune	Nombre d'infrastructure augmenté Nombre d'équipement augmenté	Rapport DA/COMM ERCE/NGO URA	Crise économique	Taux de croissance économique	Rapport MINEPAT
	3. L'aménagement des marchés de la commune est amélioré	Taux d'aménagement des marchés	Rapport DA/COMM ERCE/NGO URA	Crise économique	Taux de croissance économique	Rapport MINEPAT
Activités principales / Idées de projets (Pour chaque résultat)					<i>cadre estimatif des coûts</i>	
					<i>Quantité</i>	<i>Montants</i>
Pour R 1	1.1 Appui et accompagnement des comités de gestion des marchés périodiques de la commune de Ngoura			1	10 000 000	
	1.2 Organisation de 9 campagnes annuelles de promotion des produits de premières nécessités dans les marchés périodiques			9* 500000* 5 ans	22 500 000	
	1.3 Plaidoyer pour la création de 08 marchés à bétail dans la Commune de Ngoura (Ngoura, Colomine, Guiwa yangamo , Garga sarali , Woumbou, Malewa ,Woumbou et Samba)			Forfait	15 000 000	
Sous Total des activités du Résultats 1					47 500 000	
Pour R 2	2.1 Construction de 08 hangars équipés de 20 comptoirs dans les marchés périodiques de la Commune de Ngoura : Ngoura(1), Colomine(1), Guiwa yangamo(1), Garga sarali(1), Woumbou(1), Malewa(1), Woumbou(1) et Samba(1)			8*25000000	200 000 000	
	2.2 Construction de 08 magasins de stockage des produits de rentes dans les marchés de : Ngoura(1), Colomine(1), Guiwa yangamo(1), Garga sarali(1), Woumbou(1), Malewa(1), Woumbou(1) et Samba(1)			8*20000000	160 000 000	
	2.3 Construction de 08 magasins de stockage des produits vivriers dans les marchés de : Ngoura(1), Colomine(1), Guiwa yangamo(1), Garga sarali(1), Woumbou(1), Malewa(1), Woumbou(1) et Samba(1)			8*20000000	160 000 000	
	2.4 Construction de 80 boutiques dans les marchés de : Ngoura(10), Colomine(10), Guiwa yangamo(10), Garga sarali(10), Woumbou(10), Malewa(10), Woumbou(10) et Samba(10)			80*5 000 000	400 000 000	
	2.5 construction et équipement du marché moderne de Ngoura			1	100 000 000	
	2.6 Construction et équipement d'un marché moderne à COLOMINE			1	200 000 000	
Sous Total des activités du Résultats 2					1 220 000 000	

Pour R 3	3.1 Construction de 08 fosses à déchets dans les marchés périodiques de la commune de Ngoura : Ngoura(1), Colomine(1), Guiwa yangamo(1), Garga sarali(1), Woumbou(1), Malewa(1), Woumbou(1) et Samba(1)	8	20 000 000
	3.2 Construction de 08 points d'eau potable au marché périodique de Giwa Yangamo, Samba, et Colomine, et Tongo Gandima	8	40 000 000
	3.3 Dotation de 80 bacs à ordures dans les marchés de la commune de Ngoura : Ngoura(10), Colomine(10), Guiwa yangamo(10), Garga sarali(10), Woumbou(10), Malewa(10), Woumbou(10) et Samba(10)	80	2 000 000
	Construction de 08 points d'eau dans les marchés de la commune de Ngoura : Ngoura(1), Colomine(1), Guiwa yangamo(1), Garga sarali(1), Woumbou(1), Malewa(1), Woumbou(1) et Samba(1)	8* 8 000 000	64 000 000
Sous Total des activités du Résultats 3			126 000 000
TOTAL GENERAL			1 346 000 000

4.12.11 Secteur : Transport

Stratégie d'intervention		Indicateurs par niveaux de la stratégie et sources		Suppositions (Hypothèse)	Indicateurs de suppositions	
Niveaux	Formulations	Indicateurs	Sources		Indicateurs	Sources
Vision, but Objectif sectoriel supérieur tiré du DSCE	Développer les infrastructures de communication, énergétiques, hydrauliques et de télécommunication	Nombre d'infrastructure de transport	Rapport ECAM, EDS, etc			
Objectif Global	Améliorer l'accès aux infrastructures et moyens de transport de qualité	Nombre d'infrastructure de transport Qualité des moyens de transport	Rapport sectoriel Rapport d'évaluation	financement insuffisant	Montant alloué au financement	Budget communal BIP
Objectifs spécifiques	1. Améliorer l'offre en infrastructure de transport de qualité	Nombre d'infrastructure Taux d'amélioration	Rapport sectoriel Rapport d'évaluation	financement insuffisant	Montant alloué au financement	Budget communal BIP
	2. Améliorer la qualité des moyens de transport	Qualité de moyens de transport Taux d'amélioration	Rapport sectoriel Rapport d'évaluation	Situation d'insécurité	Zone d'insécurité	Rapport service de sécurité
	3. Améliorer l'accès au permis de conduire	Nombre de permis de conduire Taux d'accès au permis de conduire	Rapport sectoriel	Eloignement des autoécoles	Distance entre les localités ou ville	Rapport sectoriel
Résultats	1. L'offre en infrastructure de transport de qualité est améliorée	Taux d'amélioration de l'offre en infrastructure de transport	Rapport sectoriel	financement insuffisant	Montant alloué au financement	Budget communal BIP
	2. La qualité des moyens de transport est améliorée	Taux d'amélioration de la qualité de moyens de transport	Rapport sectoriel	Situation d'insécurité	Zone d'insécurité	Rapport service de sécurité

	3. L'accès au permis de conduire est amélioré	Nombre de permis de conduire Taux d'accès au permis de conduire	Rapport sectoriel	Eloignement des autoécoles	Distance entre les localités ou ville	Rapport sectoriel
Activités principales / Idées de projets (Pour chaque résultat)					cadre estimatif des coûts	
					Quantité	Montants
Pour R 1	1.1 Organisation d'une campagne de sensibilisation des patrons des agences de transports inter urbain à la mise en place des aménagements (point d'eau et toilettes) dans leur agence				1	250 000
	1.2 Construction de 02 gares routières modernes dans la Commune de Ngoura : Ngoura et Guiwa Yangamo				2	70 000 000
	1.3 Construction et équipement de 02 parcs à gros porteurs dans la commune de Ngoura : Guiwa Yangamo et Garga Sarali				2	60 000 000
	1.4 Construction de 03 aires de repos dans les localités de : GUIWA YANGAMO (1), GARGA SARALI(1) et TONGO GANDIMA(1)				3* 10 000 000	30 000 000
Sous Total des activités du Résultats 1						160 250 000
Pour R 2	2.1 Accompagnement à la création d'un centre de visite technique automobile dans la Commune : transmission du dossier et suivi				1	150 000
	2.2 Organisation de 05 Campagnes de sensibilisation des promoteurs des agences de transports et autres transporteurs sur la nécessité d'améliorer la qualité de l'état des véhicules de transport				5*100000	500 000
Sous Total des activités du Résultats 2						650 000
Pour R 3	3.1 Organisation de 04 campagnes annuelles de sensibilisation et d'éducation des conducteurs de moto taxi sur les dangers de l'excès de vitesse, de consommation d'alcool et autres stupéfiants				4*150000	600 000
	3.2 Organisation mensuelle d'une campagne de sécurité routière à l'endroit des transporteurs sur les différentes voies routières de la commune				1*12*1000 00*5ans	6 000 000
	3.3 Appui à la création d'une autoécole communale à Ngoura				1	125 000
	3.4 Appui technique au syndicat des transporteurs en vue d'une meilleure organisation de leur corps de métier				1	250 000
Sous Total des activités du Résultats 3						6 975 000
TOTAL GENERAL						167 875 000

4.12.12 Secteur : Travaux publics

Stratégie d'intervention		indicateurs par niveaux de la stratégie et sources		Suppositions (Hypothèse)	Indicateurs de suppositions	
Niveaux	Formulations	indicateurs	Sources		Indicateurs	Sources
Vision , but Objectif sectoriel supérieur tiré du DSCE	Développer les infrastructures de communication, énergétiques, hydrauliques et de télécommunication	Niveau de service (indicateur composite) par type d'infrastructures incluant ouvrages et services de gestion.	Enquête INS (EDS, ECAM, etc)			
Objectif Global	Améliorer l'état des routes et ouvrages de franchissement de la Commune	Nombre de Km de route aménagé ou réhabilité Nombre d'ouvrage de franchissement réalisé ou réhabilité	Rapport sectoriel	Crise économique	Taux de croissance	Rapport MINEPAT Rapport PNUD
Objectifs spécifiques	1.Améliorer l'état des routes et pistes de la commune	Taux de réduction des routes et pistes dégradées	Rapport sectoriel	Changement climatique	Durée des saisons	Rapport DAADER
	2.Améliorer d'au moins l' accès au matériel et équipement d'entretien routier	Quantité de matériel acquis Nombre d'équipement acquis	Rapport Commune Rapport sectoriel	Crise économique	Taux de croissance	Rapport MINEPAT Rapport PNUD
	3.Assurer l'aménagement ou la réhabilitation d'ouvrages de franchissement	Nombre d'ouvrage réhabilité	Rapport Commune Rapport sectoriel	Forte pluviométrie	volume des précipitations	Rapport sectoriel
Résultats	1. L'état des routes et pistes de la commune est amélioré	Nombre de Km de route aménagé ou réhabilité	Rapport Commune Rapport sectoriel	Changement climatique	Durée des saisons	Rapport DAADER

	2. L'accès au matériel et équipement d'entretien routier est amélioré	Quantité de matériel acquis Nombre d'équipement acquis	Rapport Commune Rapport sectoriel	Crise économique	Taux de croissance	Rapport MINEPAT Rapport PNUD
	3. La réhabilitation des ouvrages de franchissement est assurée	Nombre d'ouvrage de franchissement réalisé ou réhabilité	Rapport Commune Rapport sectoriel	Forte pluviométrie	volume des précipitations	Rapport sectoriel
Activités principales / Idées de projets (Pour chaque résultat)					<i>cadre estimatif des coûts</i>	
					<i>Quantité</i>	<i>Montants</i>
Pour R 1	1.1 Aménagement des routes communales et départementales de la commune de Ngoura : Colomine – Carrefour Singa(15 Km), Carrefour Singa- Ngoura (19 Km), carrefour Singa – Tikondi (40 Km), Tikondi – Tongo Gandima (45 Km), Tikondi-Woumbou(10 Km), Woumbou – mbordai(45 Km), Woumbou – Malewa(30 Km), Colomine –Tikondi (55 Km), Mbomba – Mone (60 Km)				319 Km	1 435 500 000
	1.4 Appui à la création et la redynamisation des comités de routes dans 32 villages de la commune de Ngoura				32 Villages	3 700 000
	1.5 Appui à l'application de l'approche HIMO dans les projets des travaux routiers de la commune de Ngoura				1	1 500 000
Sous Total des activités du Résultats 1						1 440 700 000
Pour R 2	2.1 Appui à l'organisation de 02 rencontres annuelles intercommunales de mutualisation des moyens en vue d'assurer un meilleur entretien routier sur une période de 05 ans				2*500000*5 ans	5 000 000
Sous Total des activités du Résultats 2						5 000 000
Pour R 3	3.1 Réhabilitation des ouvrages de franchissement de la commune de Ngoura				3	225 000 000
Sous Total des activités du Résultats 3						225000000
TOTAL GENERAL						1 468 200 000

4.12.13 Secteur : Jeunesse et Education civique

Stratégie d'intervention		indicateurs par niveaux de la stratégie et sources		Suppositions(Hypothèse)	Indicateurs de suppositions	
Niveaux	Formulations	Indicateurs	Sources		Indicateurs	Sources
Vision , but Objectif sectoriel supérieur tiré du DSCE	Permettre aux populations de satisfaire leurs besoins essentiels, de jouir de leurs droits fondamentaux et d'assumer leurs devoirs	Nombre de jeunes formés et encadrés	Enquête INS (EDS, ECAM, etc)			
Objectif Global	Améliorer l'insertion socio-professionnelle des jeunes dans la commune de Ngoura	Taux d'insertion socio-professionnel des jeunes	Rapport sectoriel Rapport service communal	Crise économique	Taux de chômage Taux de croissance économique	Rapport MINEPAT
Objectifs spécifiques	1. Construire les infrastructures d'encadrement des jeunes	Nombre d'infrastructure construit	Rapport sectoriel Rapport service communal	insuffisance des financements	Taux de financement alloué à l'encadrement des jeunes de la commune	Rapport sectoriel Budget communal
	2.équiper les infrastructures d'encadrement des jeunes	Nombre d'infrastructure d'encadrement équipé	Rapport sectoriel Rapport service communal	Faible développement économique	Taux de croissance économique	Rapport MINEPAT
	3. aménager les structures d'encadrement des jeunes	Nombre de structure d'encadrement aménagé	Rapport sectoriel Rapport service communal	Faible développement économique	Taux de croissance économique	Rapport MINEPAT
	4. Soutenir et encadrer les jeunes dans leurs activités socioéconomiques	Nombre de jeunes soutenus et accompagner	Rapport sectoriel Rapport service communal	Faible développement économique	Taux de croissance économique	Rapport MINEPAT
Résultats	1. les infrastructures d'encadrement des jeunes sont construites	Nombre d'infrastructure construit	Rapport sectoriel Rapport service communal	insuffisance des financements	Taux de financement alloué à l'encadrement des jeunes de la commune	Rapport sectoriel Budget communal

	2. les infrastructures d'encadrement des jeunes sont équipées	Nombre d'infrastructure d'encadrement équipé	Rapport sectoriel Rapport service communal	Faible développement économique	Taux de croissance économique	Rapport MINEPAT
	3. Les structures d'encadrement des jeunes sont aménagées	Nombre de structure d'encadrement aménagé	Rapport sectoriel Rapport service communal	Faible développement économique	Taux de croissance économique	Rapport MINEPAT
	4. Les jeunes sont soutenus et encadrés dans leur activité	Nombre de jeunes soutenus et accompagner	Rapport sectoriel Rapport service communal	Faible développement économique	Taux de croissance économique	Rapport MINEPAT
Activités principales / Idées de projets (Pour chaque résultat)					cadre estimatif des coûts	
					Quantité	Montants
Pour R 1	1.1 Construction du CMPJ à Ngoura				1	40 000 000
	1.2 Construction d'un dortoir de 50 lits au CMPJ de Ngoura				1	30 000 000
	1.3 Construction de la délégation d'arrondissement de la jeunesse et de l'éducation civique de Ngoura				1	20 000 000
	1.4 Construction de 32 foyers des jeunes dans les villages de la commune de Ngoura : NGOURA CENTRE (1), GARGA SARALI(1) ,GUIWA YANGAMO(1),TONGO GANDIMA(1),SAMBA(1),WOUMBOU(1),COLOMINE(1),MALEWA(1), (BAMBOUTI(1) MBONDA(1) OUADEN(1) MBOMBA(1),GAROUAYAKA(1) ,NGOENGOE(1) GOUNTE(1) SODEPA(1) PETIT NGAOUNDERE(1) PETIT BELLO(1) TIBALA(1),MBELE MBEKE(1) MEKASSO(1) BOHANTO(1),DOUMA BELLO(1) NGAMBADI(1) RIGUE(1) OUDOU(1) GABON(1),BONGONE(1),TIKONDI(1) DEOULE(1) et MBORDAI(1)				32* 10 000 000	320 000 000
Sous Total des activités du Résultats 1						410 000 000
Pour R 2	2.1 Equipement du CMPJ de Ngoura				1	10 000 000
	2.2 Equipement de la DAJEC/NGOURA				1	5 000 000
	2.3 Equipement de 32 foyers des jeunes des villages de la commune de Ngoura : NGOURA CENTRE (1), GARGA SARALI(1) ,GUIWA YANGAMO(1),TONGO GANDIMA(1),SAMBA(1),WOUMBOU(1),COLOMINE(1),MALEWA(1), (BAMBOUTI(1) MBONDA(1) OUADEN(1) MBOMBA(1),GAROUAYAKA(1) ,NGOENGOE(1) GOUNTE(1) SODEPA(1) PETIT NGAOUNDERE(1) PETIT BELLO(1) TIBALA(1),MBELE MBEKE(1) MEKASSO(1) BOHANTO(1),DOUMA BELLO(1) NGAMBADI(1) RIGUE(1) OUDOU(1) GABON(1),BONGONE(1),TIKONDI(1) DEOULE(1) et MBORDAI(1)				38 *500 000	19 000 000
	2.4 Dotation d'une moto AG au CMPJ de Ngoura				1* 3 000 000	3 000 000
Sous Total des activités du Résultats 2						37 000 000
Pour R 3	3.1 Construction d'un forage équipé de PMH au CMPJ de Ngoura				1*8 000 000	8 000 000
	3.2 Construction d'un bloc latrine au CMPJ de Ngoura				1*	3 500 000
	3.3 Aménagement d'un espace vert au CMPJ de Ngoura				1	2 000 000
	3.4 Aménagement d'une aire de jeux au CMPJ de Ngoura					3 000 000

Sous Total des activités du Résultats 3			16 500 000
Pour R 4	4.1 Appui annuel au recrutement et prise en charge des formateurs du CMPJ	Forfait	1 500 000
	4.2 Appui annuel à l'organisation de la fête de la jeunesse à Ngoura	Forfait	5 00 000
	4.3 Appui à l'organisation de la journée du volontariat dans la commune de Ngoura	Forfait	5 00 000
	4.4 Appui à l'organisation des activités de sensibilisation sur l'éducation civique et la santé de reproduction des adolescents	Forfait	1 0 00 000
	4.5 Mise en place d'une plateforme de communication et d'échanges (CNJC, CMPJ, Mairie)	Forfait	5 00 000
	4.6 Appui et accompagnement des Equipes Mobiles d'Animation Populaire (médiateurs communautaires) Urbaine et Rurale (EMAPUR)	Forfait	5 00 000
	4.7 Appui annuel à la réalisation des émissions jeunesse à la radio communautaire de Ngoura	Forfait	5 00 000
	4.8 Appui annuel à la vulgarisation du référentiel de l'éducation civique et de l'intégration nationale au Cameroun	Forfait	5 00 000
	4.9 Accompagnement des jeunes au réarmement civique et moral dans les Centre Multifonctionnel de Promotion de la Jeunesse (CMPJ)	Forfait	5 00 000
	4.10 Organisation d'un forum annuel de présentation des projets et programmes de financement des activités de promotion de la jeunesse (MINJEC)	Forfait	1 5 00 000
	4.11 Plaidoyer pour le financement des microprojets jeunes	Forfait	1 00 000
	4.12 Organisation de 02 ateliers de formation des jeunes sur l'élaboration des business plan et la recherche de financement des microprojets exigibles	Forfait	1 5 00 000
	4.13 Appui à la mise en œuvre des incubateurs d'entreprise	Forfait	1 000 000
	4.14 Prise en charge des jeunes volontaires dans les domaines de la santé, de l'agropastoral, de l'éducation	Forfait	1 000 000
	4.15 Suivi et accompagnement des jeunes ayants bénéficiés des appuis dans la commune de Ngoura	Forfait	1 5 00 000
	4.16 Recrutement annuel de 100 jeunes pour le stage de vacance à la commune de Ngoura	100*25 000	2 5 00 000
Sous Total des activités du Résultats 3			13 100 000
TOTAL GENERAL			476 600 000

4.12.14 Secteur : Sport et Education civique

Stratégie d'intervention		indicateurs par niveaux de la stratégie et sources		Suppositions(Hypothèse)	Indicateurs de suppositions	
Niveaux	Formulations	indicateurs	Sources		Indicateurs	Sources
Vision , but Objectif sectoriel supérieur tiré du DSCE	Permettre aux populations de satisfaire leurs besoins essentiels, de jouir de leurs droits fondamentaux et d'assumer leurs devoirs	Taux d'accès aux infrastructures sportives Taux d'encadrement à l'éducation physique	Rapport ECAM, EDS, etc			
Objectif Global	Assurer un meilleur épanouissement en matière d'éducation physique et sportive à la population de la commune de Ngoura	Taux d'accès à l'éducation physique et sportive	Rapport sectoriel	situation d'insécurité	nombre de zone d'insécurité	Rapport service de sécurité
Objectifs spécifiques	1. Améliorer l'encadrement des populations en matière d'éducation physique et sportive	Taux d'encadrement Nombre de personne encadré	Rapport sectoriel	Insuffisance des cadres d'éducation physique et sportive recruté dans la fonction publique et affecté	nombre de cadre recruté	Rapport MINFAPRA
	2. Accroître le nombre d'équipement et infrastructure sportive	Nombre d'équipement et d'infrastructure	Rapport sectoriel	Financement insuffisant	Montant de financement	Budget communal
Résultats	1. l'encadrement des populations en matière d'éducation physique et sportive est amélioré	Taux d'encadrement Nombre de personne encadré	Rapport sectoriel	Insuffisance des cadres d'éducation physique et sportive recruté dans la fonction publique et affecté	nombre de cadre recruté	Rapport MINFAPRA
	2. le nombre d'équipement et infrastructure sportive est augmenté	Nombre d'équipement et d'infrastructure	Rapport sectoriel	Financement insuffisant	Montant de financement	Budget communal

Activités principales / Idées de projets (Pour chaque résultat)		cadre estimatif des coûts	
		Quantité	Montants
Pour R 1	1.1 Appui à la formation de 03 agents communaux auditeur libre en éducation physique et sportive au CENAJES de Bertoua	03*200000*2ans	1 200 000
	1.2 Appui à la mise en place de 32 associations sportives dans la commune de Ngoura : NGOURA CENTRE (1), GARGA SARALI(1), GUIWA YANGAMO(1), TONGO GANDIMA(1), SAMBA(1), WOUMBOU(1), COLOMINE(1), MALEWA(1), (BAMBOUTI(1) MBONDA(1) OUADEN(1) MBOMBA(1), GAROUAYAKA(1), NGOENGOE(1) GOUNTE(1) SODEPA(1) PETIT NGAOUNDERE(1) PETIT BELLO(1) TIBALA(1), MBELE MBEKE(1) MEKASSO(1) BOHANTO(1), DOUMA BELLO(1) NGAMBADI(1) RIGUE(1) OUDOU(1) GABON(1), BONGONE(1), TIKONDI(1) DEOULE(1) et MBORDAI(1)	32*50 000	1 600 000
	1.3 appui à la contractualisation et prise en charge de 03 agents communaux d'éducation physique et sportive	03*100000	10 800 000
	1.4 Organisation annuelle d'un championnat de football et de handball masculin et féminin dans la commune	2*1000000	10 000 000
	1.5 Appui en équipement sportive à 32 associations sportives de la commune de Ngoura : NGOURA CENTRE (1), GARGA SARALI(1), GUIWA YANGAMO(1), TONGO GANDIMA(1), SAMBA(1), WOUMBOU(1), COLOMINE(1), MALEWA(1), (BAMBOUTI(1) MBONDA(1) OUADEN(1) MBOMBA(1), GAROUAYAKA(1), NGOENGOE(1) GOUNTE(1) SODEPA(1) PETIT NGAOUNDERE(1) PETIT BELLO(1) TIBALA(1), MBELE MBEKE(1) MEKASSO(1) BOHANTO(1), DOUMA BELLO(1) NGAMBADI(1) RIGUE(1) OUDOU(1) GABON(1), BONGONE(1), TIKONDI(1) DEOULE(1) et MBORDAI(1)	32*500 000	16 000 000
	1.6 Appui annuel à la formation des agents communaux pour la fabrication locale du matériel sportif	Forfait	5 000 000
	1.7 Appui au renforcement des capacités des associations en technique d'organisation des manifestations sportives	Forfait	500 000
	1.8 Appui à la formation des acteurs à l'encadrement des sujets à risque (diabète et hypertension)	Forfait	500 000
	1.9 Appui à la sensibilisation des populations sur les risques de la non pratique de l'activité sportive	Forfait	500 000
	1.10 Appui aux renforcements des capacités des acteurs sportifs dans l'olympisme et l'organisation administrative du sport	Forfait	500 000
	1.11 Appui aux fédérations sportives spécialisées (FENASCO A et B)	Forfait	500 000
	1.12 Appui à l'organisation sportive des différentes fêtes	Forfait	500 000
	1.13 Appui à la création et à la formalisation des équipes sportives (football, handball, Etc) dans chaque village de la commune de Ngoura : NGOURA CENTRE (1), GARGA SARALI(1), GUIWA YANGAMO(1), TONGO GANDIMA(1), SAMBA(1), WOUMBOU(1), COLOMINE(1), MALEWA(1), (BAMBOUTI(1) MBONDA(1) OUADEN(1) MBOMBA(1), GAROUAYAKA(1), NGOENGOE(1) GOUNTE(1) SODEPA(1) PETIT NGAOUNDERE(1) PETIT BELLO(1) TIBALA(1), MBELE MBEKE(1) MEKASSO(1) BOHANTO(1), DOUMA BELLO(1) NGAMBADI(1) RIGUE(1) OUDOU(1) GABON(1), BONGONE(1), TIKONDI(1) DEOULE(1) et MBORDAI(1)	38*50 000	1 900 000
	1.14 Appui à la création et à la formalisation des équipes sportives communales (football, handball, Etc) de Ngoura	Forfait	500 000
Sous Total des activités du Résultats 1			50 000 000
Pour R 2	2.1 Construction et équipement de la délégation d'arrondissement des sports et de l'éducation physique de la Bombé	1	25 000 000
	2.2 Construction et équipement de 08 plateformes sportives : NGOURA CENTRE (1), GARGA SARALI(1), GUIWA YANGAMO(1), TONGO GANDIMA(1), SAMBA(1), WOUMBOU(1), COLOMINE(1), MALEWA(1),	8*70 000 000	560 000 000
	2.3 Construction d'un complexe sportif à Ngoura	1	77 000 000

2.4 Construction d'un stade communal moderne de 5000 places à Ngoura	1	300 000 000
2.5 Construction et équipement d'un mini gymnase à Ngoura	1	60 000 000
2.6 Aménagement de 32 aires de jeu dans les villages de la commune de Ngoura : NGOURA CENTRE (1), GARGA SARALI(1) ,GUIWA YANGAMO(1),TONGO GANDIMA(1),SAMBA(1),WOUMBOU(1),COLOMINE(1),MALEWA(1), (BAMBOUTI(1) MBONDA(1) OUADEN(1) MBOMBA(1),GAROUAYAKA(1) ,NGOENGOE(1) GOUNTE(1) SODEPA(1) PETIT NGAOUNDERE(1) PETIT BELLO(1) TIBALA(1),MBELE MBEKE(1) MEKASSO(1) BOHANTO(1),DOUMA BELLO(1) NGAMBADI(1) RIGUE(1) OUDOU(1) GABON(1),BONGONE(1),TIKONDI(1) DEOULE(1) et MBORDAI(1)	32*5 000 000	160 000 000
2.7 Construction des clôtures dans les plateformes sportives de la commune de Ngoura : NGOURA CENTRE (1), GARGA SARALI(1) ,GUIWA YANGAMO(1),TONGO GANDIMA(1),SAMBA(1),WOUMBOU(1),COLOMINE(1),MALEWA(1),	8	240 000 000
2.8 Construction des tribunes dans les plates formes sportives de la commune de Ngoura : NGOURA CENTRE (1), GARGA SARALI(1) ,GUIWA YANGAMO(1),TONGO GANDIMA(1),SAMBA(1),WOUMBOU(1),COLOMINE(1),MALEWA(1),	8	200 000 000
Sous Total des activités du Résultats 2		1622 000 000
TOTAL GENERAL		1 672 000 000

4.12.15 Secteur : Promotion de la femme et de la famille

Stratégie d'intervention		Indicateurs par niveaux de la stratégie et sources		Suppositions (Hypothèse)	Indicateurs de suppositions	
Niveaux	Formulations	indicateurs	Sources		Indicateurs	Sources
Vision , but Objectif sectoriel supérieur tiré du DSCE	Permettre aux populations de satisfaire leurs besoins essentiels, de jouir de leurs droits fondamentaux et d'assumer leurs devoirs	Taux d'augmentation du taux de couverture en matière de sécurité sociale ; Taux d'accroissement de 90% de la sécurité sociale				
Objectif Global	Assurer un meilleur épanouissement de la femme et de la famille	Nombre de femme au poste de responsabilité Nombre de femme ayant accès à la propriété foncière Nombre de femmes et jeunes filles ayant accès à la formation professionnelle et à l'emploi Revenu moyen de la femme Taux d'insertion socioprofessionnelle de la jeune fille Taux de scolarisation de la jeune fille Nombre d'union légale	Rapport sectoriel			
Objectifs spécifiques	1. Assurer l'autonomisation socio-économique et politique de femmes et jeunes filles de la commune de Ngoura	Nombre de femme ayant une formation professionnelle Nombre de femme exerçant une AGR Nombre de femme ayant accès à la propriété foncière Nombre de femme chef d'entreprise	Rapport sectoriel Rapport d'étude	Financement insuffisant	Taux de financement	Budget communal BIP

	2. Assurer un meilleur équilibre et épanouissement des familles de la commune	Nombre d'union légale Taux de réduction des unions libres Taux d'accès à l'acte de naissance	Rapport sectoriel Rapport d'étude	Mobilité de la population	Taux de mobilité	Rapport service administratif
Résultats	1.L'autonomisation socio-économique et politique de femmes et jeunes filles de la Commune est assuré	Nombre de femmes et jeunes filles socialement et économiquement autonome	Rapport sectoriel Rapport d'étude	Financement insuffisant	Taux de financement	Budget communal BIP
	2.L'équilibre et l'épanouissement de familles de la Commune sont assurés	Nombre de famille équilibré et épanouis Nombre d'union légale Taux de réduction des unions libres Taux d'accès à l'acte de naissance	Rapport sectoriel Rapport d'étude	Mobilité de la population	Taux de mobilité	Rapport service administratif
Activités principales / Idées de projets (Pour chaque résultat)					<i>cadre estimatif des coûts</i>	
					<i>Quantité</i>	<i>Montants</i>
Pour R 1	1.1 Construction d'un Centre de promotion de la femme et de la famille (CPFF) à Ngoura				1	75 000 000
	1.2 Equipement du Centre de promotion de la femme et de la famille (CPFF) à Ngoura				1	15 000
	1.3 Contractualisation et prise en charge de 03 formateurs communaux du Centre de promotion de la femme et de la famille (CPFF) à Ngoura				3*800000*12*5 ans	14 400 000
	1.4 Appui annuel à la formation aux petits métiers et à l'insertion socio professionnelle de 100 femmes et jeunes filles de la Commune de Ngoura				100* 25000*5 ans	12 500 000
	1.5 Appui à la mobilisation d'un fonds rotatifs pour le financement des microprojets des femmes de la commune de Ngoura				1	250 000
	1.6 Appui à l'autonomisation économique de 50 femmes par an à travers un fonds rotatif pour la réalisation d'activités génératrices de revenus				50*200000*5 ans	50 000 000
	1.7 Appui en intrant agricole à 05 coopératives féminines de la Commune de Ngoura				5 coop.*500000	2 500 000
	1.8 Appui à la création et à la légalisation de 20 associations féminines				20*50000	1 000 000
	1.9 Appui à la Redynamisation du réseau d'association féminine de Ngoura				1	100 000

	1.10 Organisation de 04 causeries éducatives par an sur les droits de la femme (droit à l'éducation, droit d'accès à la propriété foncière,... etc.)	4*200000*5 ans	4 000 000
Sous Total des activités du Résultats 1			159 765 000
Pour R 2	2.1 Appui à la célébration de 02 cérémonies de mariages collectifs par an à la commune de Ngoura	2*500000* 5 ans	5 000 000
	2.2 Organisation de 02 campagnes de sensibilisation des jeunes par an à la parenté responsable	2 * 150000*5 ans	1 500 000
	2.3 Organisation de 02 campagnes annuelles de sensibilisation des jeunes scolaires et non scolaires sur les dangers des grossesses précoces et indésirées, et les IST/VIH/SIDA	2*250000*5 ans	2 500 000
Sous Total des activités du Résultats 2			9 000 000
TOTAL GENERAL			168 765 000

4.12.16 Secteur : Affaires sociales

Stratégie d'intervention		indicateurs par niveaux de la stratégie et sources		Suppositions	Indicateurs de suppositions	
Niveaux	Formulations	Indicateurs	Sources	(Hypothèse)	Indicateurs	Sources
Vision , but Objectif sectoriel supérieur tiré du DSCE	Permettre aux populations de satisfaire leurs besoins essentiels, de jouir de leurs droits fondamentaux et d'assumer leurs devoirs	Taux d'augmentation du taux de couverture en matière de sécurité sociale ; Taux d'accroissement de 90% de la sécurité sociale				
Objectif Global	Améliorer l'accès des populations de la commune de Ngoura à la protection sociale	nombre de personne ayant accès à la protection sociale	Rapport sectoriel Rapport d'étude	Situation d'insécurité	Nombre de zone d'insécurité	Rapport service de sécurité
Objectifs spécifiques	1. Renforcer et intensifier les programmes de transferts sociaux	Nombre de programme de transfert sociaux renforcé et intensifié	Rapport sectoriel Rapport d'étude	Insuffisances des fonds alloués aux transferts sociaux	Montant de financement	Rapport MINEPAT
	2. Garantir une couverture sociale et sanitaire à toutes les couches de la population	Nombre de personne bénéficiant d'une couverture sociale	Rapport sectoriel Rapport d'étude	Faible adhésion des populations	Nombre de personne ayant accès à la couverture et sanitaire	Rapport sectoriel MINAS et MINPROFF
	3. Améliorer l'accès des populations vulnérables aux services d'action sociale	Nombre de personne ayant accès aux services d'action sociale	Rapport sectoriel Rapport d'étude	Faible adhésion des populations	Nombre de personne ayant accès à la couverture sociale et sanitaire	Rapport sectoriel MINAS et MINPROFF

	4. Améliorer l'accès des populations vulnérables aux activités économiques	Nombre de personne vulnérable ayant accès aux activités économiques	Rapport sectoriel Rapport d'étude	Financement insuffisant des activités économiques des personnes vulnérables	Montant de financement	Rapport MINAS Rapport MINEPAT
Résultats	1. Les programmes de transferts sociaux sont renforcés et intensifiés	Nombre de programme de transfert sociaux renforcé et intensifié	Rapport sectoriel Rapport d'étude	Insuffisances des fonds alloués aux transferts sociaux	Montant de financement	Rapport MINEPAT
	2. Une couverture sociale et sanitaire est garantie à toutes les couches sociales	Nombre de personne bénéficiant d'une couverture sociale	Rapport sectoriel Rapport d'étude	Faible adhésion des populations	Nombre de personne ayant accès à	Rapport sectoriel MINAS et MINPROFF
	3. L'accès des populations vulnérables aux services d'action sociale est amélioré	Nombre de personne ayant accès aux services d'action sociale	Rapport sectoriel Rapport d'étude	Faible adhésion des populations	Nombre de personne ayant accès à la couverture sociale et sanitaire	Rapport sectoriel MINAS et MINPROFF
	4. L'accès des populations vulnérables aux activités économiques	Nombre de personne vulnérable ayant accès aux activités économiques	Rapport sectoriel Rapport d'étude	Financement insuffisant des activités économiques des personnes vulnérables	Montant de financement	Rapport MINAS Rapport MINEPAT

Activités principales / Idées de projets (Pour chaque résultat)		cadre estimatif des coûts	
		Quantité	Montants
Pour R 1	1.1 Octroi des transferts monétaires à 10 000 personnes vulnérables de la commune de Ngoura : Ngoura centre (1000), Colomine (1000), Woumbou (500), Malewa (500), Garga Sarali (500), Tongo Gandima (500), Guiwa Yangamo (500), Samba (500), Mbordai(200), Déoulé (200), Bongoné (200), Gabon (200), Ganganga(200), Oudou (200), Rigué (200), Ngambadi (200), Doumba Bello(200), Bohanto(300), Mekasso (200), Mbele Mbeke (200), Tibala (200), Petit Bello (200), Petit Ngaoundéré (200), SODEPA(200), Gounté (200), Ngoé Ngoé (200), Garoua Yaka(200), Mbomba(200), Ouanden (300), Mbonda(200), Bambouti (200)	15 000*10000	150 000 000
	1.2 Appui financier pour la mise en place d'AGR pour tous les ménages en situation de pauvreté chronique de la commune de Ngoura	Forfait	50 000 000
	1.3 Mise en place d'un système de transferts sociaux en faveur des orphelins et enfants vulnérables (OEV) et personnes âgées de 60 ans et plus dans la commune de Ngoura	Forfait	25 000 000
	1.4 Appui à la distribution du matériel de santé (moustiquaires, Kits obstétricaux, etc) et suppléments nutritionnels aux femmes enceintes et enfants de 0 à 5 ans de la commune de Ngoura	Forfait	50 000 000
	1.5 Appui à la mise en place des cantines scolaires dans 23 écoles primaires et maternelles de la commune de Ngoura	23 écoles * 1 000 000	23 000 000
	1.6 Appui en manuel scolaire à toutes les écoles des parents de la commune de Ngoura	Forfait	1 000 000
	1.7 Appui en bourses scolaires à 100 enfants défavorisés pour l'accès à l'enseignement secondaire et supérieur	100 * 25 000	2 500 000
	1.8 Appui en intrant à 20 coopératives agricoles et pastorales issues des couches défavorisées de la commune de Ngoura	20*50 000	1 000 000
Sous Total des activités du Résultats 1			302 500 000
Pour R 2	2.1 Appui à la Mise en place d'une mutuelle de santé dans la commune de Ngoura	Forfait	1 000 000
	2.2 Appui à l'affiliation à la CNPS de toutes les personnes non couverts (petits commerçants, agriculteurs, éleveurs, transporteurs, etc) par la sécurité sociale dans la commune de Ngoura	Forfait	5 000 000
	2.3 Renforcement des capacités des travailleurs et employeurs du secteur informel en sécurité sociale dans la commune de Ngoura	Forfait	3 000 000
Sous Total des activités du Résultats 2			9 000 000
Pour R 3	3.1 création et construction d'un centre des affaires sociales à Ngoura	1	50 000 000

	3.2 Appui à la formation de 06 cadres communaux en intervention sociale	6*100000*12*3ans	21 600 000
	3.3 Contractualisation et Prise en charge de 06 cadres communaux en intervention sociale	6 * 300000	1 800 000
	3.4 Construction et équipement d'un centre de réinsertion des enfants de la rue à Guiwa yangamo	6*100000*12*3ans	21 600 000
	3.5 Appui à l'établissement des actes de naissance à tous les enfants sans acte de 0 à 14 de la commune de Ngoura	Forfait	50 000 000
	3.6 Mise en place d'un fonds d'appui à l'excellence scolaire aux enfants des zones les plus reculées de la Commune de Ngoura	Forfait	5 000 000
	3.7 Appui à l'insertion socio-professionnelle des jeunes de la commune de Ngoura	Forfait	10 000 000
	3.8 Appui à l'assistance sociojuridique et psychosociale des femmes victimes de VBG dans la commune de Ngoura	Forfait	5 000 000
Sous Total des activités du Résultats 3			165 000 000
Pour R 4	4.1 Appui à la formation des jeunes et femmes à la mise en place d'activités génératrices de revenus	Forfait	25 000 000
	4.2 Financement des microprojets des jeunes défavorisés de la commune de Ngoura	Forfait	50 000 000
	4.3 Appui à la formation et à l'insertion socioprofessionnelle des personnes handicapées dans la commune de Ngoura	Forfait	10 000 000
	4.4 Appui à l'entrepreneuriat en groupe et soutien aux organisations paysannes des personnes socialement vulnérables	Forfait	25 000 000
Sous Total des activités du Résultats 4			110 000 000
TOTAL GENERAL			586 500 000

4.12.17 Secteur : Travail et Sécurité sociale

Stratégie d'intervention		indicateurs par niveaux de la stratégie et sources		Suppositions (Hypothèse)	Indicateurs de suppositions	
Niveaux	Formulations	indicateurs	Sources		Indicateurs	Sources
Vision , but Objectif sectoriel supérieur tiré du DSCE	Permettre aux populations de satisfaire leurs besoins essentiels, de jouir de leurs droits fondamentaux et d'assumer leurs devoirs	Taux d'augmentation du taux de couverture en matière de sécurité sociale ; Taux d'accroissement de 90% de la sécurité sociale	Enquête INS (EDS, ECAM, etc)			
Objectif Global	Faciliter l'accès à un travail décent et à la sécurité sociale	Nombre de travailleur ayant accès à un travail décent Nombre de travailleurs ayant accès à la sécurité sociale	Rapport sectoriel Rapport Commune	Crise économique	Taux de croissance annuel	Rapport MINEPAT
Objectifs spécifiques	1. Améliorer l'encadrement des travailleurs	Taux d'amélioration de l'encadrement des travailleurs	Rapport sectoriel Rapport Commune	Faible déconcentration des services du travail et de sécurité sociale	Niveau de déconcentration des services de sécurité sociale	Rapport sectoriel
	2. Amener des employeurs à améliorer les conditions de travail de leurs employés	Nombre d'employeur ayant amélioré les conditions de travail de leurs employés	Rapport sectoriel Rapport Commune	Faible application du code du travail	Nombre d'employeur appliquant le code du travail	Rapport sectoriel
Résultats	1. L'encadrement des travailleurs est amélioré	Taux d'amélioration de l'encadrement des travailleurs	Rapport sectoriel Rapport Commune	Faible déconcentration des services du travail et de sécurité sociale	Niveau de déconcentration des services de sécurité sociale	Rapport sectoriel

	2. Les employeurs sont amenés à améliorer les conditions de travail de leurs employés	Nombre d'employeur ayant amélioré les conditions de travail de leurs employés	Rapport sectoriel Rapport Commune	Faible application du code du travail	Nombre d'employeur appliquant le code du travail	Rapport sectoriel
Activités principales / Idées de projets (Pour chaque résultat)					<i>cadre estimatif des coûts</i>	
					<i>Quantité</i>	<i>Montants</i>
Pour R 1	1.1 Appui communal à l'organisation de le fête du travail du 1er Mai				1*5 ans	5 000 000
	1.2 Organisation par la Mairie et la DD / Travail du Lom et Djerem de 5 campagnes de vulgarisation du code du travail				5	1 750 000
	1.3 Appui à la mise en place d'un service de la CNPS dans l'arrondissement de la Ngoura				1	100 000
	1.4 Organisation par la Mairie et la CNPS/ Lom et Djerem de 5 campagnes de sensibilisation des travailleurs du secteur informel de la Commune de Ngoura sur les possibilités et les opportunités d'affiliation à la CNPS				5	2 500 000
Sous Total des activités du Résultats 1						9 350 000
Pour R 2	2.1 Recensement par Corps de métier de tous les employeurs de la Commune de Ngoura				1	500 000
	2.2 Organisation de 2 sessions de formation des employeurs sur la prise en compte des normes de sécurité en milieu de travail				2	1 000 000
	2.3 Appui à la mise en place et la redynamisation des syndicats de travailleurs de la Commune de Ngoura				1	500 000
Sous Total des activités du Résultats 2						2 000 000
TOTAL GENERAL						11 350 000

4.12.18 Secteur : Mines, Industries et Développement technologique

Stratégie d'intervention		indicateurs par niveaux de la stratégie et sources		Suppositions (Hypothèse)	Indicateurs de suppositions	
Niveaux	Formulations	indicateurs	Sources		Indicateurs	Sources
Vision, but Objectif sectoriel supérieur tiré du DSCE	Assurer l'industrialisation à travers la transformation et la valorisation des matières premières locales et la promotion des exportations	180 nouvelles entreprises créées Existence d'une carte géologique du Cameroun à 1/200000 Nombre de nouveaux gisements	Rapport ECAM			
Objectif Global	Développer le secteur minier	Part du secteur minier et de l'industrie dans l'économie locale	Rapport sectoriel	Situation d'insécurité	Nombre de zone d'insécurité	Rapport des services de sécurité
Objectifs spécifiques	1 Améliorer l'encadrement des artisans minier de la commune de Ngoura	Nombre d'artisan minier encadré	Rapport sectoriel	Personnel d'encadrement insuffisant	Effectif personnel d'encadrement	Rapport sectoriel
	2 Améliorer la qualité de l'exploitation minière de la commune	Taux d'amélioration de la qualité de l'exploitation minière	Rapport sectoriel	Faible investissement dans le secteur minier	taux d'investissement	Rapport sectoriel
	3 Faciliter l'écoulement légal des produits issus de l'exploitation minière	Quantité de produits miniers écoulés légalement	Rapport sectoriel	Situation d'insécurité	Nombre de zone d'insécurité	Rapport des services de sécurité
Résultats	1.L'encadrement des artisans miniers est amélioré	Nombre d'artisan minier encadré	Rapport sectoriel	Personnel d'encadrement insuffisant	Effectif personnel d'encadrement	Rapport sectoriel
	2.La qualité de l'exploitation minière est améliorée	Taux d'amélioration de la qualité de l'exploitation minière	Rapport sectoriel	Faible investissement dans le secteur minier	taux d'investissement	Rapport sectoriel

	3.L'écoulement légal des produits issus de l'exploitation minière est facilité	Quantité de produits miniers écoulés légalement	Rapport sectoriel	Situation d'insécurité	Nombre de zone d'insécurité	Rapport des services de sécurité
Activités principales / Idées de projets (Pour chaque résultat)						<i>cadre estimatif des coûts</i>
					<i>Quantité</i>	<i>Montants</i>
Pour R 1	1.1 Construction et équipement de 02 services du CAPAM dans la Commune de Ngoura : Ngoura (1) et Colomine (1)				2	30 000 000
Sous Total des activités du Résultats 1						30 000 000
Pour R 2	2.1 Organisation de 02 campagnes de vulgarisation des techniques d'exploitation minière moderne dans la commune de Ngoura				2	1 000 000
	2.2 Organisation de 02 sessions de promotion de bonne pratique en matière d'exploitation minière dans la commune Ngoura				2	1 000 000
	2.3 Appui à la création d'une coopérative des artisans miniers de la commune de Ngoura				1	150 000
	2.4 Appui annuel à la coopérative des artisans miniers de la commune de Ngoura				Forfait	1 500 000
Sous Total des activités du Résultats 2						3 650 000
Pour R 3	3.1 Organisation de 05 sessions de sensibilisation des artisans miniers sur les circuits légaux de vente des produits miniers dans la commune de Ngoura				5	2 000 000
	3.2 Construction et équipement de 04 points de collecte légale des produits miniers (01 à Ngoura, 01 Colomine, 01 à Malewa ,01 à woumbou)				4	20 000 000
Sous Total des activités du Résultats 3						22 000 000
TOTAL GENERAL						55 650 000

4.12.19 Secteur : Tourisme et Loisir

Stratégie d'intervention		indicateurs par niveaux de la stratégie et sources		Suppositions (Hypothèse)	Indicateurs de suppositions	
Niveaux	Formulations	indicateurs	Sources		Indicateurs	Sources
Vision , but Objectif sectoriel supérieur tiré du DSCE	Assurer l'industrialisation à travers la transformation et la valorisation des matières locales et la promotion des exportations	Nombre de sites touristiques aménagés Nombre de voies d'accès ouvertes Nombre d'infrastructures d'accueils construites				
Objectif Global	Développer un tourisme attractif et durable	Nombre des sites touristiques accessibles et aménagés ; Nombre de structures d'accueil existantes bien entretenues.	Rapports DDTOUR ; - Rapport de la commune ; - comité de suivi évaluation du PCD - PV des travaux effectués.	Faible allocation budgétaire	Montant financement du	BIP Compte administratif commune
Objectifs spécifiques	1. Améliorer l'accessibilité des sites touristiques existants et leur état.	Nombre des sites touristiques accessibles et aménagés.	Rapports DDTOUR ; - Rapport de la commune ;	Faible allocation budgétaire	Montant financement du	BIP Compte administratif commune
	2. Améliorer le cadre des structures d'accueil existant	Nombre de structures d'accueil existantes bien entretenues	Rapports DDTOUR ; - Rapport de la commune ;	Faible allocation budgétaire	Montant financement du	BIP Compte administratif commune
Résultats	1. Tous les sites touristiques existants sont accessibles et aménagés	Nombre des sites touristiques accessibles et aménagés.	Rapports DDTOUR ; - Rapport de la commune ;	Faible allocation budgétaire	Montant financement du	BIP Compte administratif commune

	2. Toutes les structures d'accueil existantes sont bien entretenues	Nombre de structures d'accueil existantes bien entretenues	Rapports DDTOUR ; - Rapport de la commune ;	Faible allocation budgétaire	Montant financement du	BIP Compte administratif commune
Activités principales / Idées de projets (Pour chaque résultat)					<i>cadre estimatif des coûts</i>	
					<i>Quantité</i>	<i>Montants</i>
Pour R 1	1.1 Organisation d'une journée annuelle de promotion du tourisme et de l'écotourisme dans la Commune de Ngoura				1* 5 ans* 1000000	5 000 000
	1.2 Aménagement et désenclavement de 5 sites à valeur touristique : (Forêts, rives des fleuves Lom et Kadey avec des hippopotames, rochers)				5	45 000 000
Sous Total des activités du Résultats 1						50 000 000
Pour R 2	2.1 Sensibilisation des propriétaires des structures d'accueil sur les notions de propreté de leurs structures				1	200 000
	2.2 Construction et équipement de 8 auberges municipales : NGOURA CENTRE (1), GARGA SARALI(1) ,GUIWA YANGAMO(1),TONGO GANDIMA(1),SAMBA(1),WOUMBOU(1),COLOMINE(1),MALEWA(1),				8	240 000 000
Sous Total des activités du Résultats 2						240 200 000
TOTAL GENERAL						290 200 000

4.12.20 Secteur : Domaines, Cadastre et Affaires foncières

Stratégie d'intervention		indicateurs par niveaux de la stratégie et sources		Suppositions (Hypothèse)	Indicateurs de suppositions	
Niveaux	Formulations	Indicateurs	Sources		Indicateurs	Sources
Vision, but Objectif sectoriel supérieur tiré du DSCE	Développer les infrastructures de communication, énergétiques, hydrauliques et de télécommunication	Niveau de service (indicateur composite) par type d'infrastructures incluant ouvrages et services de gestion	Rapport ECAM, EDS, etc			
Objectif Global	Améliorer la sécurisation de la propriété foncière	Taux d'accès à la propriété foncière	Rapport sectoriel Rapport d'étude	Situation d'insécurité	Nombre de zone d'insécurité	Rapport service de sécurité
Objectifs spécifiques	1.Améliorer l'accès à la propriété foncière sécurisée à toutes les couches sociales de la Commune de Ngoura	Taux d'accès à la propriété foncière	Rapport sectoriel Rapport d'étude	Acquisition des vastes espaces par une élite minoritaire	Nombre d'hectare acquis	Rapport DD/ Domaines/Lom et Djerem
	2.Améliorer l'utilisation du plan cadastral	Taux d'amélioration de l'utilisation du plan cadastral	Rapport sectoriel Rapport d'étude	Insuffisance du personnel technique du cadastre formé et affecté	Effectif du personnel technique du cadastre formé et affecté	Rapport DD/ Domaines/Lom et Djerem
	3.Améliorer l'encadrement des populations pour l'accès à la propriété foncière sécurisée	Nombre de personne encadré pour l'accès à la propriété foncière sécurisée	Rapport sectoriel Rapport d'étude	Absence de service local des domaines pour l'encadrement des populations	Nombre de service	Rapport DD/ Domaines/Lom et Djerem
Résultats	1.Les populations ont accès à la propriété foncière sécurisée	Effectif de la population ayant accès à la propriété foncière sécurisée	Rapport sectoriel Rapport d'étude	Acquisition des vastes espaces par une élite minoritaire	Nombre d'hectare acquis	Rapport DD/ Domaines/Lom et Djerem

	2.L'utilisation du plan cadastral est améliorée	Taux d'amélioration de l'utilisation du plan cadastral	Rapport sectoriel Rapport d'étude	Insuffisance du personnel technique du cadastre formé et affecté	Effectif du personnel technique du cadastre formé et affecté	Rapport DD/ Domaines/Lom et Djerem
	3.L'encadrement des populations pour l'accès à la propriété foncière sécurisée est amélioré	Nombre de personne encadré pour l'accès à la propriété foncière sécurisée	Rapport sectoriel Rapport d'étude	Absence de service local des domaines pour l'encadrement des populations	nombre de service	Rapport DD/ Domaines/Lom et Djerem
Activités principales / Idées de projets (Pour chaque résultat)					<i>cadre estimatif des coûts</i>	
					<i>Quantité</i>	<i>Montants</i>
Pour R 1	1.1 Organisation et conduite de 02 rencontres de sensibilisation et d'information par an des populations sur les différents domaines fonciers, les conditions d'accès et les procédures d'acquisition d'un titre de propriété foncière				2*250 000*5	2 500 000
	1.2 Appui à la sensibilisation pour limiter les tracasseries administratives et la corruption dans la procédure d'immatriculation foncière				1	100 000
Sous Total des activités du Résultats 1						2 600 000
Pour R 2	2.1 Création et aménagement d'un lotissement communal de 10 ha				10 Ha	25 000 000
	2.2 Elaboration et mise en œuvre d'un plan de zonage				1	1 500 000
Sous Total des activités du Résultats 2						26 500 000
Pour R 3	3.1 Organisation d'une campagne annuelle d'immatriculation collective des propriétés foncières				01*500 000	2 500 000
	3.2 renforcement des capacités du personnel du service technique de la commune en matière domaniale				1	100 000
	3.3 Appui au recrutement de 02 personnels communaux qualifiés en charge des domaines et du cadastre				1	250 000
Sous Total des activités du Résultats 3						2 850 000
TOTAL GENERAL						31 950 000

4.12.21 Secteur : Développement Urbain et Habitat

Stratégie d'intervention		indicateurs par niveaux de la stratégie et sources		Suppositions (Hypothèse)	Indicateurs de suppositions	
Niveaux	Formulations	indicateurs	Sources		Indicateurs	Sources
Vision , but Objectif sectoriel supérieur tiré du DSCE	Développer les infrastructures de communication, énergétiques, hydrauliques et de télécommunication	Niveau de service (indicateur composite) par type d'infrastructures incluant ouvrages et services de gestion	Rapport ECAM, EDS, etc			
Objectif Global	Faciliter l'accès à un habitat décent et à une urbanisation contrôlée	Taux d'accès à un habitat décent et à une urbanisation contrôlée	Rapport DD/MINDUH Rapport Commune	planification insuffisante du développement urbain et de l'habitat	Nombre de plan d'urbanisation	Plan communal de développement
Objectifs spécifiques	1. Améliorer l'accès aux services d'urbanisme	Taux d'accès	Rapport DD/MINDUH Rapport Commune	Financement insuffisant	Montant de financement	BIP Compte administratif
	2. Améliorer la qualité de l'habitat dans la commune	Taux d'amélioration de la qualité de l'habitat	Rapport DD/MINDUH Rapport Commune	Mobilité de la population	Taux de mobilité	Rapport service administratif local
Résultats	1. L'accès aux services d'urbanisme est amélioré	Taux d'accès	Rapport DD/MINDUH Rapport Commune	Financement insuffisant	Montant de financement	BIP Compte administratif
	2. La qualité de l'habitat est améliorée	Taux d'amélioration de la qualité de l'habitat	Rapport DD/MINDUH Rapport Commune	Mobilité de la population	Taux de mobilité	Rapport service administratif local

Activités principales / Idées de projets (Pour chaque résultat)		cadre estimatif des coûts	
		Quantité	Montants
Pour R 1	1.1 Appui à la formation de 01 cadre communal à l'Ecole Nationale Supérieure des travaux Publics (ENSTP)	1	1 000 000
	1.2 Recrutement d'un cadre communal spécialisé en développement urbain	1	200 000
	1.3 Contractualisation d'un cadre communal spécialisé en développement urbain	1	0
	1.4 Bitumage de 5 Km de voirie dans la ville de la ville de Ngoura	5 Km	800 000 000
	1.5 Aménagement de 40 Km de voies secondaires dans les espaces urbains de la commune de Ngoura : Ngoura centre (5 km), Colomine (5 Km), Woumbou (5 Km), Malewa (5 Km), Garga Sarali (5 Km), Tongo Gandima (5 Km), Guiwa Yangamo (5 Km) et Samba (5 Km)	40 Km	160 000 000
	1.6 Aménagement de 5 carrefours dans la ville de Ngoura	5	200 000 000
	1.7 Création de 04 jardins publics dans la ville de Ngoura	4	80 000 000°
	1.8 Eclairage public au solaire des artères principales de la ville de Ngoura	1	80 000 000
	1.9 Création d'un lotissement communal à Ngoura		80 000 000
	1.10 Organisation de 02 sessions de formation sur l'utilisation du plan d'urbanisation de la ville de Ngoura	2	2 000 000
Sous Total des activités du Résultats 1			1 323 200 000
Pour R 2	2.1 Organisation de 02 rencontres entre commune et MIPROMALO en vue d'un partenariat pour la promotion et la valorisation des matériaux locaux pour un habitat décent et durable	2	500 000
	2.2 Appui à la formation de 10 agents communaux à la fabrication des briques de terre durable	10	500 000
	2.3 Appui à la formation de 35 artisans communautaires à la fabrication des briques de terre durable	35	1 050 000
	2.4 Appui en équipement et matériel de fabrication des briques de terres durable et autres matériaux locaux au centre de formation aux métiers de Ngoura	1	5 000 000
	2.5 Organisation de 05 campagnes de vulgarisation des techniques de fabrication des briques de terre durable	5	500 000
Sous Total des activités du Résultats 2			7 550 000
TOTAL GENERAL			1 330 950 000

4.12.22 Secteur : Eau, Energie et Assainissement

4.11.22.1 Sous-secteur : Eau

Stratégie d'intervention		Indicateurs par niveaux de la stratégie et sources		Suppositions (Hypothèse)	Indicateurs de suppositions	
Niveaux	Formulations	Indicateurs	Sources		Indicateurs	Sources
Vision , but Objectif sectoriel supérieur tiré du DSCE	Développer les infrastructures hydrauliques	Nombre d'adduction d'eau potable rurale construite, Nombre de forage équipé construit Nombre d'ouvrage hydraulique réhabilité Taux de couverture	Rapport ECAM, EDS, etc			
Objectif Global	Améliorer le taux d'accès à l'eau potable	Taux d'accès à l'eau potable	Rapports sectoriels Rapport commune	Crise économique	Taux de croissance économique	Rapport PNUD Rapport MINEPAT
Objectifs spécifiques	1.Construire les points d'eau potable dans la commune de Ngoura	Nombre de points d'eau	Rapports sectoriels Rapport commune	Financement insuffisant	Montant de financement	BIP Budget communal
	2.Réduire les distances entre population et points d'eau	Distance entre ménage le plus éloigné et point d'eau le plus proche par village	Rapports sectoriels Rapport commune	Mobilité des populations	Taux de mobilité	Rapport service administratif
Résultats	1.les points d'eau potable sont construits dans la commune de Ngoura	Nombre de points d'eau	Rapports sectoriels Rapport commune	Financement insuffisant	Montant de financement	BIP Budget communal
	2.Les distances entre population et points d'eau est réduit	Distance entre ménage le plus éloigné et point d'eau le plus proche par village	Rapports sectoriels Rapport commune	Mobilité des populations	Taux de mobilité	Rapport service administratif

Activités principales / Idées de projets (Pour chaque résultat)		cadre estimatif des coûts	
		Quantité	Montants
Pour R 1	1.1 Construction de 26 points d'eau potable dans les villages : BAMBOUTI(1), MBONDA(1),OUADEN(1),MBOMBA(1),GAROUA YAKA(1),NGOENGOE(1),GOUNTE(1),SODEPA(1),PETIT NGAOUNDERE(1),PETITBELLO(1),TIBALA(1),MBELE,MBEKE(1),MEKASSO(1),BOHANTO(1),DOUMA,BELLO(1),NGA MBADI(1),RIGUE(1),OUDOU(1),GABON(1),BONGONE(1),TIKONDI(1),DEOULE(1),MBORDAI(1),MALEWA(1),GARGA SALI(1)	26*50 00000	130 000 000
	Construction de 8 adductions d'eau dans la commune de Ngoura : NGOURA CENTRE (1), GARGA SARALI(1) ,GUIWA YANGAMO(1),TONGO GANDIMA(1),SAMBA(1),WOUNBOU(1),COLOMINE(1),MALEWA(1),	8	1 200 000 000
	1.2 Redynamisation et suivi de 85 comités de gestion des points d'eau de la Commune de Ngoura	85*50 000	4 250 000
	1.3 Mise en place d'un fonds spécial" Eau" dans la Commune de Ngoura	1	25 000 000
	1.4 Mise en place du comité de gestion communal du fonds spécial "Eau"	1	1 000 000
Sous Total des activités du Résultats 1			1 360 250 000
Pour R 2	2.1 Réhabilitation des points d'eau dans la commune de Ngoura: TIBALA (01), OUANDEN (02), BOHANTO (02),GARGA SARALI(01)	6	30 000 000
	2.2 Aménagement de 20 sources naturelles dans la commune de Ngoura: GUIWA(2) ,COLOMINE (03),RIGUE (02),NGOE NGOE(02),BONGONE (02), GABON(02),MEKASSO(02),GOUNTE(02), NGOURA (02), MBORDAI(01)	20	20 000 000
Sous Total des activités du Résultats 2			50 000 000
TOTAL GENERAL			1 860 250 000

4.12.22.2 Sous-secteur : Energie

Stratégie d'intervention		Indicateurs par niveaux de la stratégie et sources		Suppositions (Hypothèse)		
Niveaux	Formulations	Indicateurs	Sources		Indicateurs	Sources
Vision , but Objectif sectoriel supérieur tiré du DSCE	Développer les infrastructures de communication, énergétiques, et de télécommunication	Taux d'accès à l'énergie électrique	Rapport ECAM, EDS, etc			
Objectif Global	Faciliter à la population l'accès à l'énergie électrique	Taux d'accès à l'énergie électrique	Rapports sectoriels Rapport commune	Financement insuffisant	Montant de financement	BIP Budget commune
Objectifs spécifiques	1. Accroître l'extension du réseau électrique communal et installer des lampadaires solaires	Nombre de Km d'extension du réseau électrique communal Nombre de lampadaire solaire installé	Rapports sectoriels Rapport commune	Financement indisponible	Montant de financement indisponible	BIP Budget commune
	2. installer au sein des villages de la Commune un réseau autonome d'énergie solaire	Nombre de ménages ayant accès à l'énergie solaire dans les villages de la Commune	Rapports sectoriels Rapport commune	insuffisance du personnel technique	effectif du personnel technique	Rapport MINEE
Résultats	1.L'extension du réseau électrique communal est accrue et des lampadaires solaires sont installés	Nombre de Km d'extension du réseau électrique communal Nombre de lampadaire solaire installé	Rapports sectoriels Rapport commune	Financement indisponible	Montant de financement indisponible	BIP Budget commune
	2.Un réseau autonome d'énergie solaire est installé au sein des villages de la commune	Nombre de ménages ayant accès à l'énergie solaire dans les villages de la Commune	Rapports sectoriels Rapport commune	Insuffisance du personnel technique	effectif du personnel technique	Rapport MINEE
Activités principales / Idées de projets (Pour chaque résultat)						<i>cadre estimatif des coûts</i>

		<i>Quantité</i>	<i>Montants</i>
Pour R 1	1.1 Construction de 08 mini centrales solaires et électrification des ménages des espaces urbains de la commune de Ngoura : Ngoura centre (1), Colomine (1), Woumbou (1), Malewa (1), Garga Sarali (1), Tongo Gandima (1), Guiwa Yangamo (1) et Samba (1)	8	1 600 000 000
	Construction des centrales thermiques et lignes de transport dans 08 localités de la commune de Ngoura : Ngoura centre (1), Colomine (1), Woumbou (1), Malewa (1), Garga Sarali (1), Tongo Gandima (1), Guiwa Yangamo (1) et Samba (1)	8	1 200 000 000
	1.2 Installation de 160 lampadaires équipés de plaques solaires dans les espaces urbains de la commune de Ngoura : Ngoura centre (20), Colomine (20), Woumbou (20), Malewa (20), Garga Sarali (20), Tongo Gandima (20), Guiwa Yangamo (20) et Samba (20)	160	160 000 000
Sous Total des activités du Résultats 1			2 960 000 000
Pour R 2	2.1 Installation de plaques solaires et alimentation en énergie solaire des ménages de 26 villages de la commune de Ngoura : BAMBOUTI(1), MBONDA(1),OUADEN(1),MBOMBA(1),GAROUA YAKA(1),NGOENGOE(1),GOUNTE(1),SODEPA(1),PETIT NGAOUNDERE(1),PETIT BELLO(1),TIBALA(1),MBELE MBEKE(1),MEKASSO(1),BOHANTO(1),DOUMA BELLO(1),NGAMBADI(1),RIGUE(1),OUDOU(1),GABON(1),BONGONE(1),TIKONDI(1),DEOULE(1),MBO RDAI(1),MALEWA(1),GARGA SALI(1)	26	65 000 000
Sous Total des activités du Résultats 2			65 000 000
TOTAL GENERAL			3 025 000 000

4.12.22.3 Sous-secteur : Assainissement

Stratégie d'intervention		indicateurs par niveaux de la stratégie et sources		Suppositions (Hypothèse)	Indicateurs de suppositions	
Niveaux	Formulations	Indicateurs	Sources		Indicateurs	Sources
Vision , but Objectif sectoriel supérieur tiré du DSCE						
Objectif Global	Faciliter l'accès aux infrastructures et équipement d'assainissement de qualité	Nombre d'infrastructure et équipement d'assainissement de qualité	Rapport service technique Commune	financement insuffisant	Montant financement	BIP Budget communal
Objectifs spécifiques	1.Améliorer la capacité logistique du service d'hygiène et salubrité de la commune de Ngoura	Taux d'amélioration	Rapport service technique Commune	financement insuffisant	Montant financement	BIP Budget communal
	2.Sensibiliser les populations sur l'importance d'avoir de latrines aménagées et de garder notre environnement de vie propre	Nombre de personne sensibilisé	Rapport service technique Commune	Mobilisation insuffisante des communautés	nombre de personne mobilisé	Rapport commune
Résultats	1.La capacité logistique du service d'hygiène et salubrité de la commune est améliorée	Taux d'amélioration	Rapport service technique Commune	Financement insuffisant	Montant financement	BIP Budget communal
	2.Les populations sont sensibilisées sur l'importance d'avoir des latrines aménagées et de garder leur environnement de vie propre	Nombre de personne sensibilisé	Rapport service technique Commune	Mobilisation insuffisante des communautés	Nombre de personne mobilisé	Rapport commune

Activités principales / Idées de projets (Pour chaque résultat)		<i>cadre estimatif des coûts</i>	
		<i>Quantité</i>	<i>Montants</i>
Pour R 1	1.1 Dotation d'une camionnette Dina au service d'hygiène et salubrité pour le ramassage des ordures ménagers dans la ville de Ngoura	1	30 000 000
	1.2 Appui en matériels de travail au service d'hygiène et salubrité de la commune de Ngoura	1	3 000 000
	1.3 Acquisition de 100 Bacs à ordure pour les lieux publics de la ville de Ngoura	100	2 500 000
Sous Total des activités du Résultats 1			35 500 000
Pour R 2	2.1 Organisation de 10 campagnes de sensibilisation sur l'importance d'avoir de latrines aménagées et de garder notre environnement de vie propre	10	3 000 000
	2.2 Organisation de 02 concours annuels du quartier et du village le plus propre de la commune	02*5 ans	2 500 000
	2.3 Appui à la mise sur pied et la redynamisation de 32 comités d'hygiène et salubrité de la commune de Ngoura (1 comité par village)	41	2 050 000
Sous Total des activités du Résultats 2			7 550 000
TOTAL GENERAL			43 050 000

4.12.23 Secteur : Forêt et Faune

Stratégie d'intervention		indicateurs par niveaux de la stratégie et sources		Suppositions (Hypothèse)	Indicateurs de suppositions	
Niveaux	Formulations	indicateurs	Sources		Indicateurs	Sources
Vision , but Objectif sectoriel supérieur tiré du DSCE	Assurer la sécurité alimentaire, la durabilité des performances et réussir l'intégration dans les échanges	Taux de malnutrition Volume et taux de transformation des produits locaux Evolution de la balance commerciale	Rapport ECAM			
Objectif Global	Réduire la dégradation des forêts et la disparition des espèces fauniques	Taux de réduction	Rapport sectoriel Rapport d'étude	Changement climatique	Durée des saisons	Rapport d'étude
Objectifs spécifiques	1.Mener des actions de promotion d'une exploitation rationnelle et durable des ressources forestières de la commune	Nombre d'action mené pour la promotion d'une exploitation rationnelle et durable des forêts	Rapport sectoriel Rapport d'étude	Financement insuffisant	Montant de financement	BIP Budget communal
	2.Améliorer la protection des ressources fauniques	Taux d'amélioration	Rapport sectoriel Rapport d'étude	Personnel des eaux et forêts insuffisant	Effectif personnel	Rapport DD/MINFOF/Kadey
Résultats	1.Les actions sont menées de promotion d'une exploitation rationnelle et durable des ressources forestières de la commune	Nombre d'action mené pour la promotion d'une exploitation rationnelle et durable des forêts	Rapport sectoriel Rapport d'étude	Financement insuffisant	Montant de financement	BIP Budget communal

	2.La protection des ressources fauniques est améliorée	Taux d'amélioration	Rapport sectoriel Rapport d'étude	Personnel des eaux et forêts insuffisant	Effectif personnel	Rapport DD/MINFOF/Kadey
Activités principales / Idées de projets (Pour chaque résultat)					<i>cadre estimatif des coûts</i>	
					<i>Quantité</i>	<i>Montants</i>
Pour R 1	1.1 Renforcement du poste forestier et de chasse de Ngoura en personnel qualifié					0
	1.2 Appui à 5 microprojets communautaires de promotion d'une exploitation rationnelle et durable des ressources forestières dans la Commune de Ngoura				5	5 000 000
	1.3 Appui à la création d'une pépinière d'essence à croissance rapide dans la commune de Ngoura				1	3 000 000
	1.4 Appui à la création d'un comité communal de gestion durable de ressources forestières et fauniques				1	500 000
	1.5 Organisation de 05 campagnes de reboisement des zones de savane dans la commune de Ngoura				5	5 000 000
	1.6 Organisation de 05 campagnes de sensibilisation sur l'utilisation rationnelle et durable des PFNL dans la commune de Ngoura				5	1 250 000
Sous Total des activités du Résultats 1						14 750 000
Pour R 2	2.1 Appui à la formation de 05 Coopératives (50 Personnes) sur l'élevage non conventionnel des aulacodes dans la Commune de Ngoura				5	1 250 000
	2.2 Organisation de 05 campagnes de sensibilisation de protection des espèces fauniques en voie de disparition dans la commune de Ngoura				5	1 000 000
Sous Total des activités du Résultats 2						2 250 000
TOTAL GENERAL						17 000 000

4.12.24 Secteur : Environnement et protection de la nature

Stratégie d'intervention		indicateurs par niveaux de la stratégie et sources		Suppositions (Hypothèse)	Indicateurs de suppositions	
Niveaux	Formulations	indicateurs	Sources		Indicateurs	Sources
Vision , but Objectif sectoriel supérieur tiré du DSCE	Assurer la sécurité alimentaire, la durabilité des performances et réussir l'intégration dans les échanges	Taux de malnutrition Volume et taux de transformation des produits locaux Evolution de la balance commerciale	Rapport ECAM			
Objectif Global	Assurer une meilleure protection de l'environnement et de la biodiversité dans la commune de Ngoura	Taux de mise en œuvre du programme environnemental	Rapport sectoriel Rapport service technique commune	Changement climatique	Durée des saisons Température moyenne par an	Rapport DADER/NGOURA
Objectifs spécifiques	1. Améliorer l'encadrement des populations en matière de protection de l'environnement et de la biodiversité	Nombre de personne encadré Nombre de village encadré Nombre de groupe encadré	Rapport sectoriel Rapport service technique commune	Mobilité des populations	Taux de mobilité	Rapport service administratif
	2. Améliorer par an la gestion des déchets	Taux d'amélioration	Rapport sectoriel Rapport service technique commune	Capacité logistique insuffisante du service d'hygiène et salubrité de la commune	Nombre de matériel roulant et non roulant	Sommier du patrimoine communal
	3. Assurer la mobilisation communautaire pour la protection de l'environnement dans tous les villages de la commune	Nombre de village mobilisé pour la protection de l'environnement et de la biodiversité	Rapport sectoriel Rapport service technique commune	Mobilité des populations	Taux de mobilité	Rapport service administratif
Résultats	1. L'encadrement des populations en matière de protection de l'environnement et de la biodiversité est amélioré	Nombre de personne encadré Nombre de village encadré Nombre de groupe encadré	Rapport sectoriel Rapport service technique commune	Mobilité des populations	Taux de mobilité	Rapport service administratif

	2. La gestion des déchets est améliorée	Taux d'amélioration	Rapport sectoriel Rapport service technique commune	Capacité logistique insuffisante du service d'hygiène et salubrité de la commune	nombre de matériel roulant et non roulant	Sommier du patrimoine communal
	3.La mobilisation communautaire est assurée dans les 32 villages de la commune de Ngoura	Nombre de village mobilisé pour la protection de l'environnement et de la biodiversité	Rapport sectoriel Rapport service technique commune	Mobilité des populations	Taux de mobilité	Rapport service administratif
Activités principales / Idées de projets (Pour chaque résultat)					<i>cadre estimatif des coûts</i>	
					<i>Quantité</i>	<i>Montants</i>
Pour R 1	1.1 Accompagnement du conseil municipal pour la prise en compte des questions environnementales inscrites dans le plan communal de développement (PCD)				1	50 000
	1.2 Appui à la mise en place de 05 comités communautaires composés de 05 villages chacun de protection de l'environnement et de la biodiversité				5	250 000
	1.3 Organisation de 05 sessions de formations des comités communautaires sur la gestion durable et rationnelle des ressources naturelles				5	2 500 000
	1.4 Appui à la formation d'un cadre communal en gestion environnementale				1	1 500 000
Sous Total des activités du Résultats 1						4 300 000
Pour R 2	2.1 Appui à la mise en place d'un mécanisme de précollecte des déchets dans les quartiers de la ville de Ngoura				1	250 000
	2.2 Appui à la réalisation d'une émission radiophonique mensuelle sur l'hygiène et salubrité au télécentre communautaire de Ngoura				1*12*50000*5 ans	3 000 000
	2.3 Elaboration du plan communal de gestion des déchets ménagers et assimilés				1	3 000 000
Sous Total des activités du Résultats 2						6 250 000
Pour R 3	3.1 Appui à la mobilisation des 32 villages de la commune de Ngoura pour la protection de l'environnement et de la biodiversité				32	615 000
Sous Total des activités du Résultats 3						615 000
TOTAL GENERAL						11 165 000

4.12.25 Secteur : Communication

Stratégie d'intervention		indicateurs par niveaux de la stratégie et sources		Suppositions (Hypothèse)	Indicateurs de suppositions	
Niveaux	Formulations	indicateurs	Sources		Indicateurs	Sources
Vision , but Objectif sectoriel supérieur tiré du DSCE	Développer les infrastructures de communication, énergétiques, et de télécommunication	Proportion de l'espace couverte par les équipements et services de base (80%) % de la population ayant l'accès facile à l'information	Enquête INS (EDS, ECAM, etc.)			
Objectif Global	Améliorer l'accès à la communication dans la commune	Taux d'amélioration	Rapport sectoriel	Absence de service et du personnel qualifié de communication	Nombre de service et personnel qualifié	Rapport sectoriel
Objectifs spécifiques	1.Améliorer l'accès à l'information	Taux d'accès à l'information	Rapport sectoriel	Absence d'énergie électrique	Taux d'accès à l'énergie électrique	Rapport sectoriel Rapport d'activité commune
	2.Améliorer la couverture au signal radio de tous les villages de la commune	Nombre de village couvert par le signal radio	Rapport sectoriel	Faible capacité de couverture des équipements radio communautaire de Ngoura	Rayon de couverture	PV réception équipement télécentre communautaire de Ngoura
Résultats	1.L'accès à l'information est amélioré	Taux d'accès à l'information	Rapport sectoriel	Absence d'énergie électrique	Taux d'accès à l'énergie électrique	Rapport sectoriel Rapport d'activité commune
	2.La couverture au signal radio de tous les villages est améliorée	Nombre de village couvert par le signal radio	Rapport sectoriel	Faible capacité de couverture des équipements de la radio communautaire de Ngoura	Rayon de couverture	PV réception équipement de la radio communautaire de Ngoura

Activités principales / Idées de projets (Pour chaque résultat)		cadre estimatif des coûts	
		Quantité	Montants
Pour R 1	1.1 Equipement en matériel informatique et internet du télécentre communautaire de Ngoura	1	15 000 000
	1.2 Mise en place d'un journal communal	1	500 000
Sous Total des activités du Résultats 1			15 500 000
Pour R 2	2.1 Construction et équipement de 02 radio communautaires (NGOURA et GUIWA YANGAMO) dans la commune de Ngoura	2	50 000 000
	2.2 Installation d'une antenne relais de la CRTV à Ngoura	1	50 000 000
Sous Total des activités du Résultats 2			100 000 000
TOTAL GENERAL			115 500 000

4.12.26 Secteur : Poste et Télécommunication

Stratégie d'intervention		indicateurs par niveaux de la stratégie et sources		Suppositions (Hypothèse)	Indicateurs de suppositions	
Niveaux	Formulations	indicateurs	Sources		Indicateurs	Sources
Vision , but Objectif sectoriel supérieur tiré du DSCE	Développer les infrastructures de communication, énergétiques, et de télécommunication	Proportion de l'espace couverte par les équipements et services de base (80%) % de la population ayant l'accès facile à l'information Nombre des infrastructures de télécommunications nouvellement construites	Rapport ECAM			
Objectif Global	Améliorer l'accès aux réseaux de télécommunication et aux TIC dans la commune	Taux d'accès aux réseaux de télécommunication	Rapport sectoriel Rapport commune	faible accès à l'énergie électrique	Taux d'accès à l'énergie électrique	Rapport DD/MINEE
Objectifs spécifiques	1.Améliorer l'accès des populations au service des postes de Ngoura	Nombre de personne ayant accès au service de poste	Rapport sectoriel Rapport commune	Affectation insuffisante du personnel qualifié	Nombre de personnel affecté	Rapport service des postes
	2.Accroître l'accès aux infrastructures de télécommunication	Nombre de personne ayant accès aux infrastructures de télécommunication	Rapport sectoriel Rapport commune	financement insuffisant	Montant de financement	BIP Budget communal
Résultats	1.L'accès des populations au service des postes de Ngoura est amélioré	Nombre de personne ayant accès au service de poste	Rapport sectoriel Rapport commune	Affectation insuffisante du personnel qualifié	Nombre de personnel affecté	Rapport service des postes
	2.L'accès aux infrastructures de télécommunication est augmenté	Nombre de personne ayant accès aux infrastructures de télécommunication	Rapport sectoriel Rapport commune	financement insuffisant	Montant de financement	BIP Budget communal

Activités principales / Idées de projets (Pour chaque résultat)		<i>cadre estimatif des coûts</i>	
		<i>Quantité</i>	<i>Montants</i>
Pour R 1	1.1 Appui à l'affectation d'un nouveau personnel au bureau des postes de Ngoura	1	25 000
	1.2 Dotation d'une moto AG au bureau des postes de Ngoura	1	2 500 000
	1.3 Organisation de 02 campagnes de prospection des services de poste dans les villages de la commune	2	500 000
Sous Total des activités du Résultats 1			3 025 000
Pour R 2	2.1 Plaidoyer pour l'installation de 03 nouvelles antennes relais MTN, Orange, et Nextel dans les zones non couvertes de la commune de Ngoura	1	100 000
	2.2 Construction et équipement d'un centre multimédia communal à Ngoura	1	100 000 000
Sous Total des activités du Résultats 2			100 100 000
TOTAL GENERAL			103 125 000

4.12.27 Secteur : Arts et Culture

Stratégie d'intervention		indicateurs par niveaux de la stratégie et sources		Suppositions (Hypothèse)	Indicateurs de suppositions	
Niveaux	Formulations	indicateurs	Sources		Indicateurs	Sources
Vision , but Objectif sectoriel supérieur tiré du DSCE	Permettre aux populations de satisfaire leurs besoins essentiels, de jouir de leur droit fondamental et d'assurer leur devoir	Nombre d'infrastructure construite Nombre de personne sensibilisé sur l'importance de la culture Nombre de manifestation culturelle organisée	Rapport ECAM			
Objectif Global	Promouvoir la pratique des activités culturelles	Nombre de valeurs culturelles existantes sauvegardées ; Nombre d'infrastructures culturelles	Rapport sectoriel Rapport d'activité commune	Financement insuffisant de la commune et des bailleurs de fonds	Montant de financement	BIP Budget communal
Objectifs spécifiques	1.Sauvegarder les valeurs culturelles existantes	Nombre de valeurs culturelles existantes sauvegardées	Rapport sectoriel Rapport d'activité commune	Financement insuffisant de la commune et des bailleurs de fonds	Montant de financement	BIP Budget communal
	2.Construire et équiper les infrastructures socioculturelles	Nombre d'infrastructures socioculturelles construites et équipées	Rapport sectoriel Rapport d'activité commune	Financement insuffisant de la commune et des bailleurs de fonds	Montant de financement	BIP Budget communal
Résultats	1.Les valeurs cultures existantes sont sauvegardées	Nombre de valeurs culturelles existantes sauvegardées	Rapport sectoriel Rapport d'activité commune	Financement insuffisant de la commune et des bailleurs de fonds	Montant de financement	BIP Budget communal
	2. Les infrastructures socioculturelles sont construites et équipées	Nombre d'infrastructures socioculturelles construites et équipées	Rapport sectoriel Rapport d'activité commune	Financement insuffisant de la commune et des bailleurs de fonds	Montant de financement	BIP Budget communal

Activités principales / Idées de projets (Pour chaque résultat)		cadre estimatif des coûts	
		Quantité	Montants
Pour R 1	1.1 Appui à la célébration des journées culturelles (Arts et cultures, la musique, la langue maternelle, le bilinguisme, Etc) dans la commune de Ngoura	Forfait	1 000 000
	1.2 Appui à l'organisation annuelle du concours littéraire et artistique de l'arrondissement de la Bombé	Forfait	500 000
	1.3 Organisation d'un forum de présentation des projets/programmes de promotion de l'activité culturelle	Forfait	500 000
	1.4 Recrutement de 03 agents communaux chargés de l'animation et du suivi des 03 bibliothèques municipales dans la commune de Ngoura	-	-
	1.5 Formation de 03 agents communaux chargés de l'animation et du suivi des 03 bibliothèques municipales dans la commune de Ngoura	03* 200 000	600 000
	1.6 Appui à la structuration des organisations de promotion culturelle	Forfait	500 000
	1.7 Recrutement de 02 agents communaux chargés de l'animation et du suivi des activités culturelles	-	-
	1.8 Organisation d'une session annuelle de promotion et d'échange sur la paix, le vivre ensemble et le multiculturalisme dans la commune de Ngoura	Forfait	1 500 000
	1.9 Encadrement et suivi des artistes hommes/femmes cultures et promoteurs culturels de la commune de Ngoura	Forfait	500 000
	1.10 Appui à la création, la formalisation et au suivi des associations culturelles de la commune de Ngoura	Forfait	500 000
	1.11 Appui à la formation, la fabrication des objets d'arts et à la transformation des matériaux culturels locaux de la commune de Ngoura	Forfait	1 500 000
	1.12 Plaidoyer pour la mise en place d'un fonds de promotion de la culture de Ngoura	-	-
	1.13 Appui à la mise en place d'un ballet traditionnel dans la commune de Ngoura	Forfait	500 000
	1.14 Appui aux associations culturelles de la commune de Ngoura	Forfait	3 000 000
	1.15 organisation annuelle d'un festival culturel dans la commune Ngoura	Forfait	5 000 000
Sous Total des activités du Résultats 1			15 600 000
Pour R 2	2.1 Construction et équipement de 08 maisons de la culture dans la commune de Ngoura : NGOURA CENTRE (1), GARGA SARALI(1) ,GUIWA YANGAMO(1),TONGO GANDIMA(1),SAMBA(1),WOUMBOU(1),COLOMINE(1),MALEWA(1),	03*45000000	135 000 000
	2.2 Construction et équipement d'un musée des civilisations des peuples vivant dans la commune de Ngoura	01*40 000 000	40 000 000
	2.3 Construction et équipement de 32 foyers culturels dans la commune de Ngoura : NGOURA CENTRE (1), GARGA SARALI(1) ,GUIWA YANGAMO(1),TONGO GANDIMA(1),SAMBA(1),WOUMBOU(1),COLOMINE(1),MALEWA(1), (BAMBOUTI(1) MBONDA(1) OUADEN(1) MBOMBA(1),GAROUAYAKA(1) ,NGOENGOE(1) GOUNTE(1) SODEPA(1) PETIT NGAOUNDERE(1) PETIT BELLO(1) TIBALA(1),MBELE MBEKE(1) MEKASSO(1) BOHANTO(1),DOUMA BELLO(1) NGAMBADI(1) RIGUE(1) OUDOU(1) GABON(1),BONGONE(1),TIKONDI(1) DEOULE(1) et MBORDAI(1)	32 * 10 000 000	380 000 000
	2.4 Construction d'un centre culturel dans la ville de Ngoura	1	45 000 000
	2.5 Construction et équipement de 08 bibliothèques municipales dans les centres urbains de la commune de Ngoura : NGOURA CENTRE (1), GARGA SARALI(1), GUIWA YANGAMO(1),TONGO GANDIMA(1),SAMBA(1),WOUMBOU(1),COLOMINE(1),MALEWA(1),	8* 30 000 000	90 000 000

2.6 Construction et équipement d'un bâtiment abritant la délégation d'arrondissement des Arts et de la culture	1	25 000 000
2.7 Construction d'un musée communal des cultures et traditions des peuples de l'arrondissement de Ngoura	1	30 000 000
2.8 construction des monuments des figures historiques de la commune de Ngoura	Forfait	
2.9 Construction et équipement des chefferies traditionnelles de la commune de Ngoura	32* 10 000 000	320 000 000
2.10 Construction et équipement des cases à palabre des chefferies traditionnelles de la commune de Ngoura	32* 4 500 000	144 000 000
Sous Total des activités du Résultats 2		1 209 000 000
TOTAL GENERAL		1 224 600 000

4.12.28 Secteur : Administration territoriale Décentralisation, Sécurité et Maintien de l'ordre

Stratégie d'intervention		Indicateurs par niveaux de la stratégie et sources		Suppositions (Hypothèse)	Indicateurs de suppositions	
Niveaux	Formulations	Indicateurs	Sources		Indicateurs	Sources
Vision , but Objectif sectoriel supérieur tiré du DSCE	Réduire les écarts entre riches et les pauvres par l'amélioration de la distribution des retombées de la croissance économique	Proportion de la population satisfaite des prestations des institutions	Rapport ECAM, EDS, etc			
Objectif Global	Faciliter l'accès aux services administratifs aux populations de la commune	Nombre de personne ayant accès aux services administratifs Taux de fréquentation des services administratifs	Rapport service administratif Rapport commune	Situation d'insécurité	Nombre de zone d'insécurité	Rapport service de sécurité
Objectifs spécifiques	1.Réduire d'au moins les distances entre populations et services administratifs de la commune	Distance entre service administratif le plus proche et village le plus éloigné Nombre de service administratif existant	Rapport services administratifs Rapport commune	Enclavement des villages	Nombre de Km de route inaccessible Nombre de village non couvert par le réseau mobile de téléphone	Rapport service administratif
	2.Augmenter le personnel qualifié dans les services administratifs	Effectif du personnel qualifié	Rapport services administratifs Rapport commune	Affectation insuffisante du personnel qualifié	Effectif personnel qualifié affecté	Rapport service du sous-Préfet de la Bombé
	3.Améliorer la connaissance des services offerts auprès des populations	Nombre de personne ayant connaissance des services offerts	Rapport services administratifs Rapport commune	Budget de fonctionnement insuffisant	Montant budget de fonctionnement	Budget fonctionnement MINAT Budget fonctionnement commune

Résultats	1. Les distances entre populations et services administratifs de la commune sont réduites	Distance entre service administratif le plus proche et village le plus éloigné Nombre de service administratif existant	Rapport services administratifs Rapport commune	Enclavement des villages	Nombre de Km de route inaccessible Nombre de village non couvert par le réseau mobile de téléphone	Rapport service administratif
	2. Le personnel qualifié dans les services administratifs est augmenté d'au moins	Effectif du personnel qualifié	Rapport services administratifs Rapport commune	Affectation insuffisante du personnel qualifié	Effectif personnel qualifié affecté	Rapport service du sous-Préfet de la Bombé
	3. La connaissance des services offerts est améliorée auprès des populations	nombre de personne ayant connaissance des services offerts	Rapport services administratifs Rapport commune	budget de fonctionnement insuffisant	Montant budget de fonctionnement	Budget fonctionnement MINAT Budget fonctionnement commune
Activités principales / Idées de projets (Pour chaque résultat)					Cadre estimatif des coûts	
					<i>Quantité</i>	<i>Montants</i>
Pour R 1	1.1 construction des nouveaux centres d'état civil secondaire à Malewa, Oudou, Ouanden, Malewa, Gabon , Gounté, Woumbou, Colomine, Garga Sarali, Guiwa Yangamo et Tongo Gandima				forfait	25 000 000
	1.2 Appui au renforcement des capacités des officiers d'état civil de la commune de Ngoura				1	500 000
	1.3 Plaidoyer pour la création de 03 postes de gendarmeries à : Colomine (1) , Malewa (1) et Rigué (1)				3	100 000
	1.5 Dotation de 02 motos AG à la sous-préfecture de Ngoura				2	5 000 000
Sous Total des activités du Résultats 1						30 600 000
Pour R 2	2.1 Appui à l'affectation de nouveaux gendarmes dans les unités de gendarmerie de la commune de Ngoura				1	50 000
	2.2 Appui à l'affectation de nouveaux cadres à la sous-préfecture de Ngoura				1	50 000
Sous Total des activités du Résultats 2						100 000
Pour R 3	3.1 Organisation et conduite d'une réunion d'information et de sensibilisation des chefs de village de 3ème degré de la commune sur les procédures de mise en place des comités de vigilance				1	500 000
	3.2 Organisation de 02 sessions de formation des chefs traditionnels de 3ème degré sur le rôle qu'ils doivent jouer auprès des populations sur les questions de sécurité et d'établissement des actes de naissance des enfants				2	1 000 000
	3.3 Réalisation d'une émission radiophonique mensuelle d'information et d'éducation des populations sur les services d'état civil disponible dans la commune				1*12*5 ans	1 800 000
Sous Total des activités du Résultats 3						3300000
TOTAL GENERAL						91 400 000

4.12.29 Secteur : Institution communale

Stratégie d'intervention		indicateurs par niveaux de la stratégie et sources		Suppositions (Hypothèse)	Indicateurs de suppositions	
Niveaux	Formulations	indicateurs	Sources		Indicateurs	Sources
Vision , but Objectif sectoriel supérieur tiré du DSCE	Réduire les écarts entre riches et les pauvres par l'amélioration de la distribution des retombées de la croissance économique	Proportion de la population satisfaite des prestations des institutions	Rapport ECAM, EDS, etc			
Objectif Global	Faciliter l'accès des populations aux services communaux de qualité	Taux d'accès aux services communaux Qualité du service rendu	Rapport d'activité de la commune	Situation d'insécurité dans la commune	Nombre de zone d'insécurité	Rapports des services de sécurité
Objectifs spécifiques	1.Renforcer les compétences des ressources humaines communales	Nombre personnes formé Nombre de compétence renforcé Nombre de session de formation	Rapport de formation Plan de formation élaboré	Faible volonté de l'exécutif communal	Nombre de proposition de formation rejeté	
	2.Accroître les ressources financières de la Commune	Taux d'accroissement des ressources financières	Budget communal Compte administratif	Faible niveau d'activités économiques de la Commune	Nombre d'opérateur économique	Fichier des contribuables
	3.Mettre en place une stratégie efficace de gestion du patrimoine	Qualité de la stratégie de gestion du patrimoine communal (critères : efficacité et performance) Nombre d'outils de gestion	Inventaire du patrimoine	Faible qualification du personnel communal	Niveau de qualification	Etat du personnel communal

	4.Développer une collaboration efficace entre la commune et ses partenaires	Qualité de la collaboration	Convention de partenariat	Mauvaise gouvernance	Qualité de la gouvernance	Rapport d'évaluation
Résultats	1.Les compétences des ressources humaines sont renforcées	Nombre personnes formé Nombre de compétence renforcé Nombre de session de formation	Rapport de formation Plan de formation élaboré	Faible volonté de l'exécutif communal	Nombre de proposition de formation rejeté	
	2.Les ressources financières de la Commune sont augmentées	Taux d'accroissement des ressources financières	Budget communal Compte administratif	Faible niveau d'activités économiques de la Commune	Nombre d'opérateur économique	Fichier des contribuables
	3.Une stratégie efficace de gestion du patrimoine est mise en place	Qualité de la stratégie de gestion du patrimoine communal (critères : efficacité et performance) Nombre d'outils de gestion	Inventaire du patrimoine	Faible qualification du personnel communal	Niveau de qualification	Etat du personnel communal
	4.une collaboration efficace est développée entre la Commune et ses partenaires	Qualité de la collaboration	Convention de partenariat	Mauvaise gouvernance	Qualité de la gouvernance	Rapport d'évaluation
Activités principales / Idées de projets (Pour chaque résultat)					<i>cadre estimatif des coûts</i>	
					<i>Quantité</i>	<i>Montants</i>
Pour R 1	1.1 Organisation des états généraux des ressources humaines de la commune de Ngoura				1	1 000 000
	1.2 Elaboration d'un plan de renforcement des capacités et de formations des ressources humaines de la commune				1	150 000
	1.3 Recrutement et contractualisation de 02 cadres communaux : service des affaires générales (01) et service technique et du développement durable (01)				2	450 000
	1.4 Organisation de 05 sessions de formation des conseillers municipaux sur le rôle et les responsabilités d'un conseiller municipal				5	2 500 000

	1.5 Organisation de 05 sessions de formation de l'exécutif et du personnel communal sur les thèmes: Gestion du patrimoine communal, Etat civil et développement, Gouvernance locale et décentralisation	5	3 750 000
Sous Total des activités du Résultats 1			7 850 000
Pour R 2	2.1 Réalisation d'un progiciel de gestion informatisé du fichier des contribuables de la commune de Ngoura	1	1 000 000
	2.2 Elaboration et publication d'un circuit de recouvrement des taxes et impôts communaux	1	50 000
	2.3 Organisation de l'atelier annuel d'élaboration participative du plan d'investissement annuel	1	500 000
	2.4 Organisation de 05 campagnes de sensibilisation des commerçants sur la nécessité à payer les taxes et impôts locaux	5	450 000
	2.5 Organisation de 05 campagnes de sensibilisation des opérateurs du secteur minier sur la paiement des taxes et impôts locaux lié à l'exploitation des produits miniers	5	2 500 000
	2.6 Elaboration et adoption d'un projet d'élargissement de l'assiette fiscale	1	100 000
Sous Total des activités du Résultats 2			4 600 000
Pour R 3	3.1 Recensement général des biens meubles et immeubles de la commune	1	300 000
	3.2 Réalisation d'un progiciel de gestion informatisé du patrimoine de la Commune de Ngoura	1	500 000
	3.3 Etude de faisabilité du projet de construction du marché frontalier de Ngoura	1	1 000 000
Sous Total des activités du Résultats 3			9 450 000
Pour R 4	4.1 Elaboration d'un répertoire téléphonique et adresse e-mail des responsables de sectoriels locaux de la commune	1	25 000
	4.2 Mise en place d'une plateforme de travail entre sectoriels locaux et commune	1	250 000
	4.3 Institution et tenue des réunions mensuelles de suivi des activités (solutions endogènes) des Comités de concertation des villages et quartiers	1*500 000*5ans	2 500 000
	4.4 Mise en place d'une plateforme des partenaires au développement (Organisation locale , nationale et internationale) de la commune	1	500 000
	4.5 Organisation d'une rencontre annuelle d'échange entre partenaires au développement et commune de Ngoura	1*5 ans	2 500 000
Sous Total des activités du Résultats 4			17 025 000
TOTAL GENERAL			38 925 000

4.12.30 Secteur : VIH/SIDA

Stratégie d'intervention		indicateurs par niveaux de la stratégie et sources		Suppositions (Hypothèse)	Indicateurs de suppositions	
Niveaux	Formulations	indicateurs	Sources		Indicateurs	Sources
Vision , but Objectif sectoriel supérieur tiré du DSCE	Renforcer le système de santé et améliorer le financement de la demande	Taux de mortalité maternelle, Taux de mortalité néonatale, Taux de prévalence (réduire de 50 %)	Rapport ECAM, EDS, etc			
Objectif Global	Faciliter l'accès au traitement et au suivi des PVVIH	Taux d'accès au traitement et au suivi des PVVIH	Rapport district de santé/Bétaré Oya	Crise économique	Taux de croissance économique	Rapport PNUD Rapport OMS
Objectifs spécifiques	1.Améliorer la qualité des services offerts dans les formations sanitaires aux PVVIH	Taux d'amélioration des services offerts	Rapport CMA/Ngoura	Arrêt des intégrations à la fonction publique du personnel de santé	Effectif du personnel intégré	Rapport CNLS Rapport MINFOPRA
	2.Faciliter l'accès au traitement antirétroviral aux patients	Taux d'accès aux ARV Nombre de patient ayant accès aux traitements ARV	Rapport CMA/Ngoura	Rupture de stock des ARV au CENAME	Stock disponible	Rapport CNLS
	3.Construire les infrastructures et équiper des unités de prise en charge des PVVIH	Nombre d'infrastructure et équipement dans les UPEC	Rapport CMA/Ngoura	Crise économique	Taux de croissance économique	Rapport PNUD Rapport OMS
Résultats	1.La qualité des services offerts dans les formations sanitaires des PVVIH est amélioré	Taux d'amélioration des services offerts	Rapport CMA/Ngoura	Arrêt des intégrations à la fonction publique du personnel de santé	Effectif du personnel intégré	Rapport CNLS Rapport MINFOPRA

	2. Les patients ont accès au traitement ARV	Taux d'accès aux ARV Nombre de patient ayant accès aux traitements ARV	Rapport CMA/Ngoura	Rupture de stock des ARV au CENAME	Stock disponible	Rapport CNLS
	3. Des infrastructures sont construites et équiper pour la prise en charge des PVVIH	Nombre d'infrastructure et équipement dans les UPEC	Rapport CMA/Ngoura	Crise économique	Taux de croissance économique	Rapport PNUD Rapport OMS
Activités principales / Idées de projets (Pour chaque résultat)					<i>cadre estimatif des coûts</i>	
					<i>Quantité</i>	<i>Montants</i>
Pour R 1	1.1 Organisation des campagnes de mobilisation communautaires pour susciter et soutenir la demande de dépistage du VIH			5	1 500 000	
	1.2 Affectation de 9 personnels de santé qualifié (06 APS et 03 ATMS) au : CMA de Ngoura (02 APS, 01 ATMS) ; CSI de Colomine (02 APS et 01 ATMS) et CSI de Tongo Gandima (02 APS et 01 ATMS)			1	150 000	
	1.3 Organisation de 05 sessions de renforcement des capacités des UPEC sur la prise en charge psycho-sociale et médicale des PVVIH			5	2 500 000	
	1.4 Organisation de 04 campagnes de dépistage volontaire par an dans la Commune de Ngoura			4*5 ans	7 000 000	
Sous Total des activités du Résultats 1						11 150 000
Pour R 2	2.1 Appui à la mise sur pied 05 organisations à base communautaire pour dispensation des ARV (CMA de Ngoura, CSI de Garga Sarali , CSI de Malewa, CSI de Tongo Gandima, CSI de Woumbou			5	600 000	
	2.2 Appui à l'implication des Agents de Santé communautaires dans la distribution des ARV, l'éducation thérapeutique			1 Appui* 5 ans	1 000 000	
	2.3 Mise en place avec l'appui du Chef de District de Santé, les Délégués d'arrondissement et autres partenaires, une Réseau des associations de lutte contre le Sida de la Commune			1	250 000	
	2.4 Appui au renforcement des capacités des Points Focaux VIH de la Commune			1	500 000	
Sous Total des activités du Résultats 2						2 350 000
Pour R 3	3.1 Construction de l'UPEC et de l'unité de prise en charge de la tuberculose au CMA de Ngoura			1	10 000 000	
	3.2 Equipement de 04 blocs d'hospitalisation dans les CSI de Garga Sarali , CSI de Malewa, CSI de Tongo Gandima et CSI de Woumbou			4	35 000 000	
	3.3 Equipement de l'UPEC et de l'unité de prise en charge de la tuberculose au CMA de Ngoura			1	5 000 000	
Sous Total des activités du Résultats 3						50 000 000
TOTAL GENERAL						63 500 000

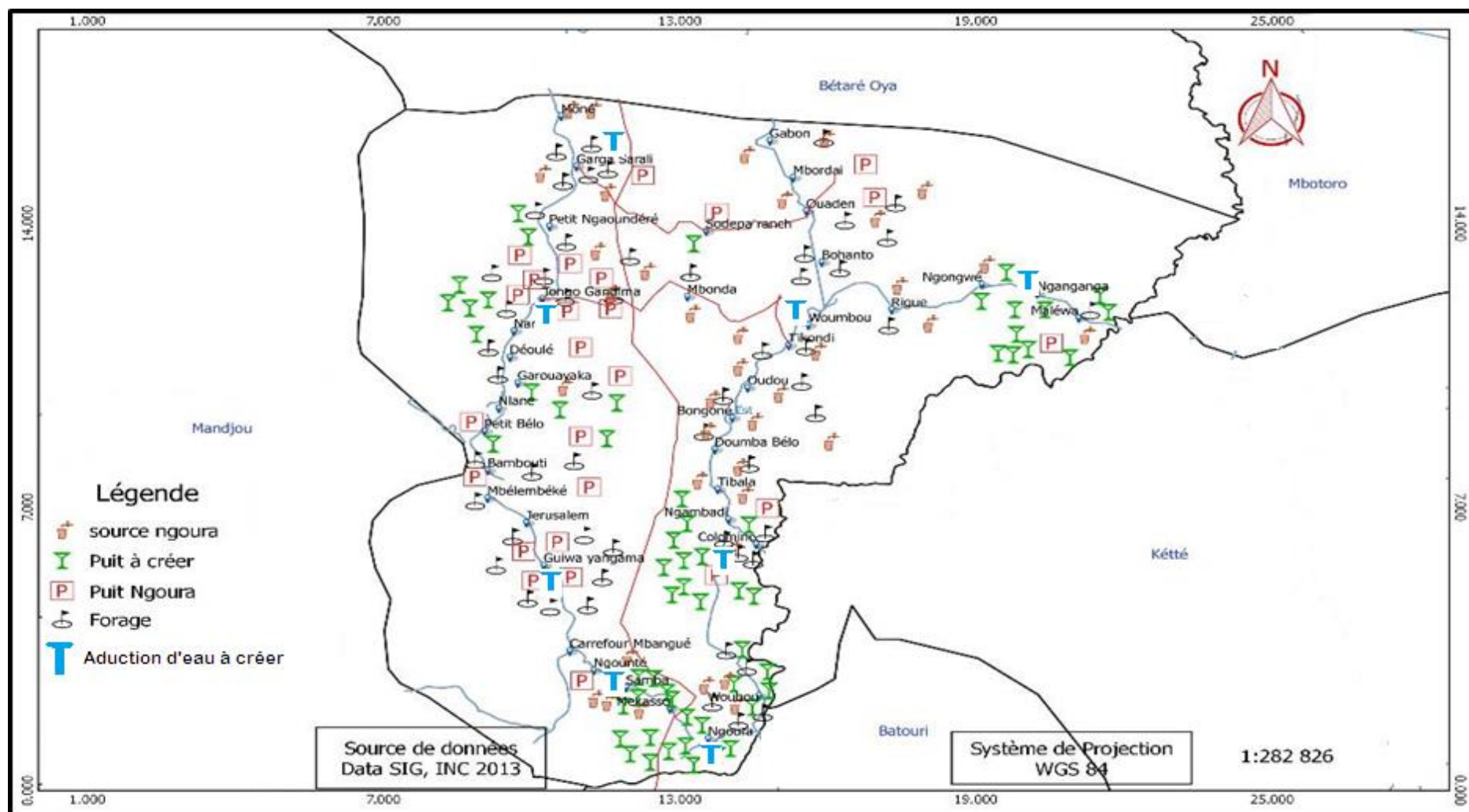
4.12.31 Secteur : Economie Locale

Stratégie d'intervention		indicateurs par niveaux de la stratégie et sources		Suppositions (Hypothèse)	Indicateurs de suppositions	
Niveaux	Formulations	Indicateurs	Sources		Indicateurs	Sources
Vision , but Objectif sectoriel supérieur tiré du DSCE	Réduire les écarts entre riches et les pauvres par l'amélioration de la distribution des retombées de la croissance économique	Proportion de la population satisfaite des prestations des institutions	Rapport ECAM, EDS, etc			
Objectif Global	Améliorer le développement de l'économie locale	Nombre d'acteurs de l'économie locale formés. Nombre d'infrastructures agropastorales améliorées Nombre d'infrastructures marchandes améliorées.	Rapports des sectoriels concernés ; Rapport de la commune ; Dossiers des organisations formées ; Rapports de formation ; Ordres de virement des fonds ; Divers PV de réception.	Crise économique	Taux de croissance économique	Rapport MINEPAT Rapport PNUD
Objectifs spécifiques	1.Renforcer les capacités des acteurs de l'économie locale.	Nombre des acteurs de l'économie locale formés.	Rapports des sectoriels concernés ; Rapport de la commune Dossiers des organisations formées Rapports de formation.	Financement insuffisant de l'Etat et d'autres bailleurs de fonds	Montant de financement	Conventions signées ; Stratégies des sectoriels concernés ; Journal des projets ; Comptes Administratifs
	2.Améliorer l'accès aux infrastructures et équipements d'appui au développement agropastoral	Nombre d'infrastructures et équipements agropastoraux améliorés.	Rapports des sectoriels concernés ; Rapport de la commune Dossiers des organisations formées Rapports de formation.	Financement insuffisant de l'Etat et d'autres bailleurs de fonds	Montant de financement	Conventions signées ; Stratégies des sectoriels concernés ; Journal des projets ; Comptes Administratifs

	3. Améliorer les infrastructures marchandes de la commune	Nombre d'infrastructures marchandes améliorées	Rapports des sectoriels concernés ; Rapport de la commune Dossiers des organisations formées Rapports de formation.	Financement insuffisant de l'Etat et d'autres bailleurs de fonds	Montant de financement	Conventions signées ; Stratégies des sectoriels concernés ; Journal des projets ; Comptes Administratifs
Résultats	1. Les capacités des acteurs de l'économie locale sont renforcées	Nombre des acteurs de l'économie locale formés.	Rapports des sectoriels concernés ; Rapport de la commune Dossiers des organisations formées Rapports de formation.	Financement insuffisant de l'Etat et d'autres bailleurs de fonds	Montant de financement	Conventions signées ; Stratégies des sectoriels concernés ; Journal des projets ; Comptes Administratifs
	2. l'accès aux infrastructure et équipements d'appui au développement agropastoral est amélioré	Nombre d'infrastructures et équipements agropastoraux améliorés.	Rapports des sectoriels concernés ; Rapport de la commune Dossiers des organisations formées Rapports de formation.	Financement insuffisant de l'Etat et d'autres bailleurs de fonds	Montant de financement	Conventions signées ; Stratégies des sectoriels concernés ; Journal des projets ; Comptes Administratifs
	3. Les infrastructures marchandes de la Commune sont améliorées	Nombre d'infrastructures marchandes améliorées	Rapports des sectoriels concernés ; Rapport de la commune Dossiers des organisations formées Rapports de formation.	Financement insuffisant de l'Etat et d'autres bailleurs de fonds	Montant de financement	Conventions signées ; Stratégies des sectoriels concernés ; Journal des projets ; Comptes Administratifs
	Activités principales / Idées de projets (Pour chaque résultat)					
					<i>Quantité</i>	<i>Montants</i>
Pour R 1	1.1 Appui à la création de 10 coopératives agricoles par filière dans l'ensemble de la commune				10	500 000
	1.2 Organisation de 05 sessions de Formation des agriculteurs sur des thèmes spécifiques (technique de fertilisation, technique de conservation des semences améliorées)				5	2 500 000
	1.3 Appui à la mise en place de la commission consultative (sous-préfet, chef du village, représentant du MINADER et du MINEPIA) du règlement des conflits agropastoraux				1	500 000
	1.4 Organisation de 03 campagnes de sensibilisation des producteurs à associer davantage l'élevage à l'agriculture				1	300 000

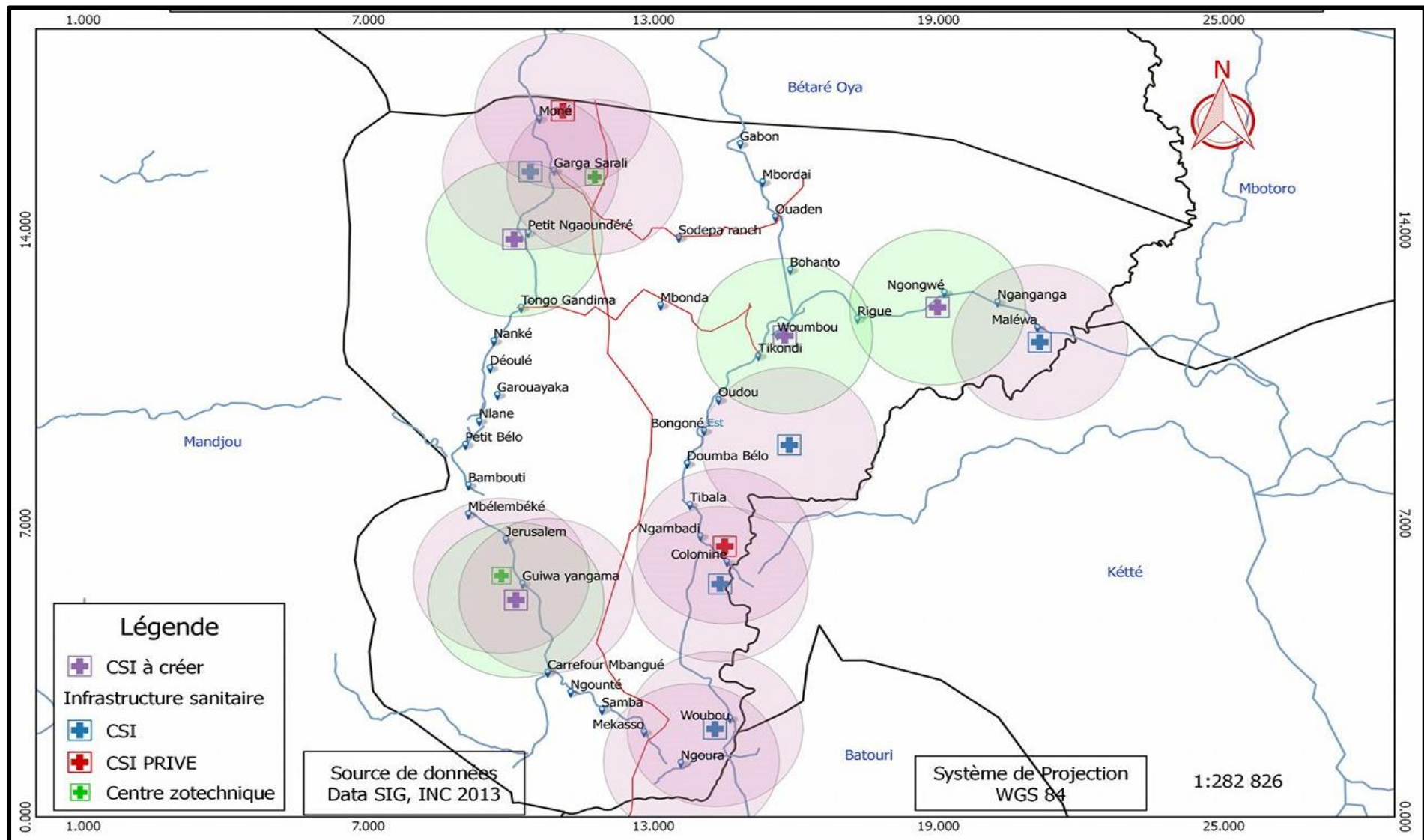
	1.5 Organisation de 05 campagnes de Sensibilisation des acteurs de la filière pêche sur l'importance du repos biologique	5	750 000
	1.6 Organisation de 10 campagnes de Sensibilisation des commerçants à appliquer les prix homologués par le MINCOMERCE	10	1 000 000
	1.7 Appui à la structuration des artisans et des promoteurs des PME par corps de métiers	1	350 000
	1.8 Appui à la mise en place du bureau d'enregistrement des artisans à la commune	1	100 000
Sous Total des activités du Résultats 1			6 000 000
Pour R 2	2.1 Mise en place de 05 points d'approvisionnement en produits phytosanitaires agréés (pesticides et engrais) et petits matériels agricoles	1	100 000
	mise en place de 4 points d'approvisionnement des plants des cultures innovantes (cacao, palmier à huile de variété Tenera et riz)	1	100 000
	2.2 Appui à la mise en place des champs semenciers (maïs, riz, café, manioc, banane plantain dans 6 localités (Ngoura, Woumbou, Samba, Garga sarali, Ouanden, et Mekasso) de la commune de Ngoura	6	6 000 000
	2.3 Construction de 04 bains de tiqueurs dans la commune (Ngoura, Samba, Woumbou et Garga sarali)	4	100 000 000
	2.4 Construction d'une usine de transformation et de commercialisation des produits dérivés du manioc à Ngoura	1	150 000 000
	2.5 Mise en place de 100 ha de champs fourragers dans la commune: Giwa Yangamo(10 Ha), Rigué (10 Ha), Doumba belo (10 Ha), Petit bello(10 Ha), Garga sarali(10 Ha),Tongo Gandima (10 Ha),Malewa(10 Ha),Deoulé(10 Ha),Oudou(10 Ha), Ouanden(10 Ha)	100	50 000 000
Sous Total des activités du Résultats 2			306 200 000
Pour R 3	3.1 Mise en place d'une bouche d'incendie au marché de Ngoura	1	5 000 000
	3.2 Construction du marché moderne à Ngoura	1	150 000 000
	3.3 Construction de 05 hangars de marché équipé de comptoirs dans les villages (Ouanden, Samba, Woumbou, Petit bello, Ngambadi)	5	125 000 000
	3.4 Construction de 05 points d'eau dans les différents marchés existants : Ngoura(02), Tongo Gandima (01), Colomine (02)	5	40 000 000
Sous Total des activités du Résultats 3			320 000 000
TOTAL GENERAL			632 200 000

Carte de planification spatiale



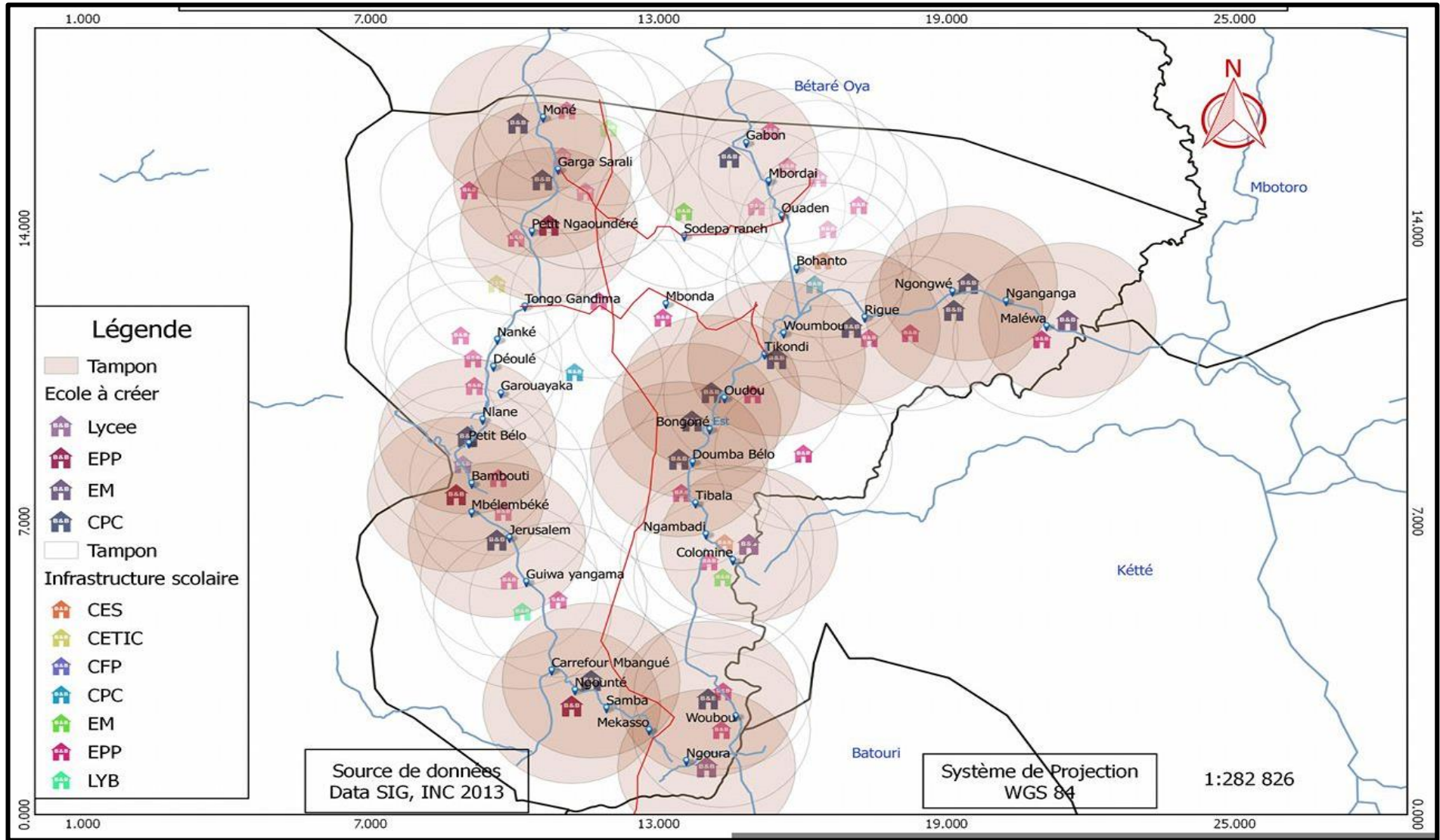
Carte 10 : Planification spatiale infrastructure hydraulique

Source : Diagnostic participatif réalisé par METRIKA GROUP 2017.



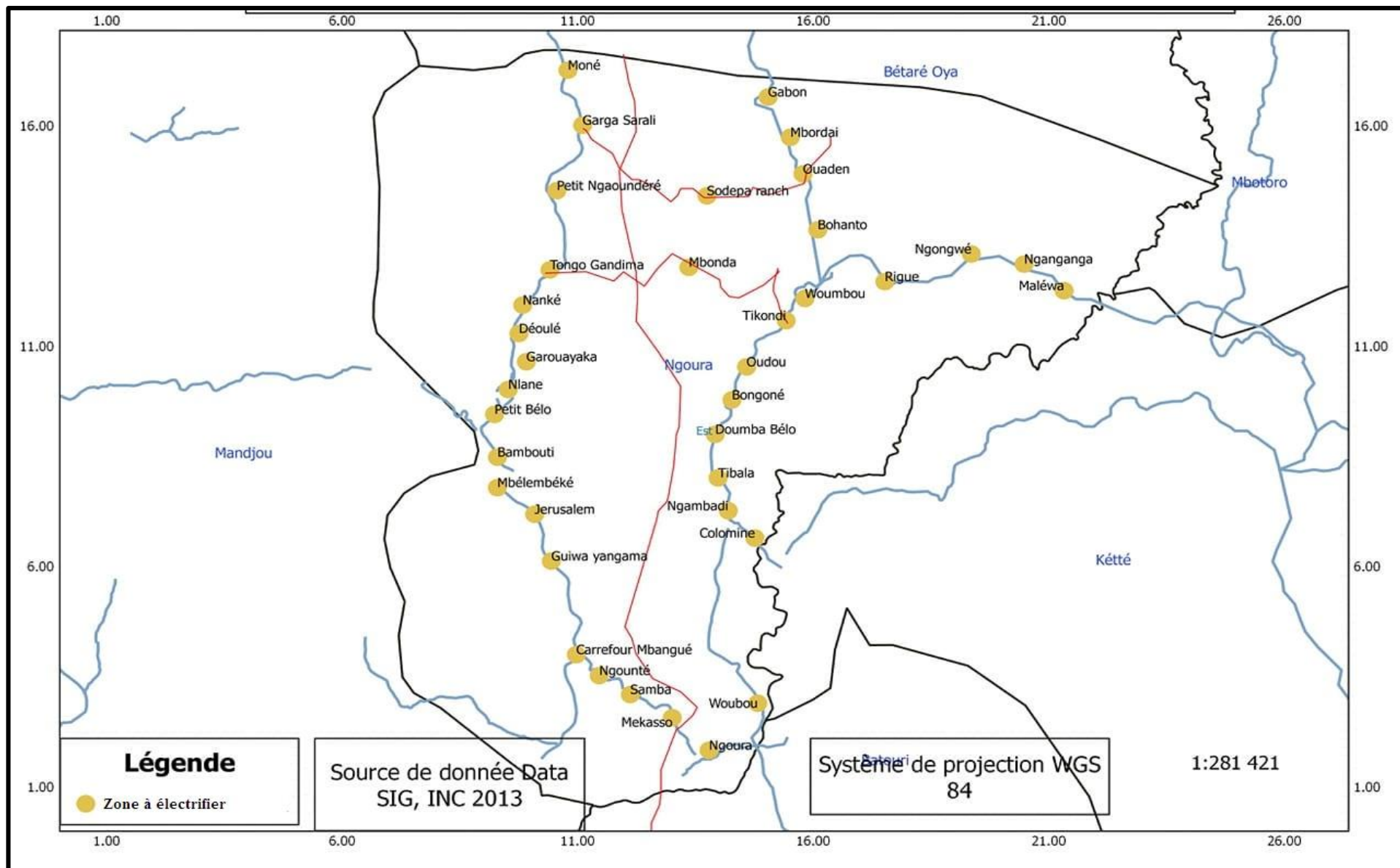
Carte 11 : Planification spatiale infrastructure sanitaire

Source : Diagnostic participatif réalisé par METRIKA GROUP 2017.

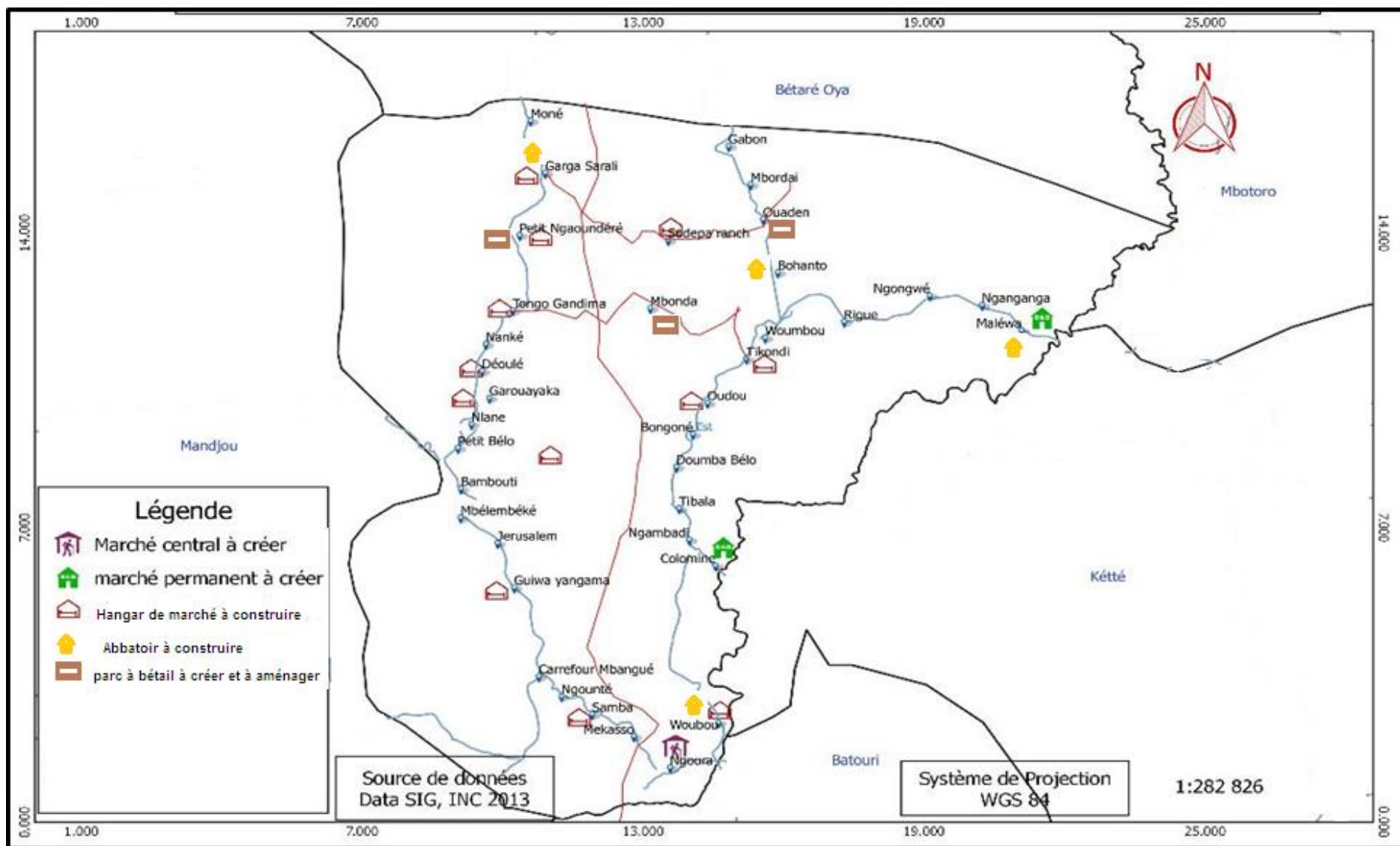


Carte 12 : Planification spatiale infrastructure éducative

Source : Diagnostic participatif réalisé par METRIKA GROUP 2017.



Carte 13 : Planification spatiale infrastructure électrique
 Source : Diagnostic participatif réalisé par METRIKA GROUP 2017.



Carte 14 : Planification spatiale infrastructure marchande
Source : Diagnostic participatif réalisé par METRIKA GROUP 2017.

4.13 Coût estimatif du PCD

Le tableau 27 présente la répartition des coûts du PCD par secteur.

Tableau 27: Répartition des coûts du PCD par secteur

N°	DESIGNATION	Coûts estimatifs en Franc CFA
1	Agriculture et Développement rurale	1 751 150 000
2	Elevage, Pêches et Industries animales	2 258 250 000
3	Santé publique	1 284 000 000
4	Education de base	2 702 700 000
5	Enseignement secondaire	827 900 000
6	Enseignement supérieur	9 200 000
7	Recherche scientifique et innovation	41 500 000
8	Emploi et formation professionnelle	463 500 000
9	Petites et Moyennes Entreprises, Economie Sociale et Artisanat	126 250 000
10	Commerce	1 220 000 000
11	Transport	167 875 000
12	Travaux publics	1 468 200 000
13	Jeunesse et Education civique	476 600 000
14	Sport et Education Physique	1 672 000 000
15	Promotion de la femme et de la famille	168 765 000
16	Affaires sociales	586 500 000
17	Travail et sécurité sociale	11 350 000
18	Mines , Industries et Développement technologique	59 700 000
19	Tourisme et loisir	290 200 000
20	Domaines, Cadastres et Affaires Foncières	31 950 000
21	Développement Urbain et Habitat	1 330 950 000
22	Eau	1 860 250 000
23	Energie	3 025 000 000
24	Assainissement	43 050 000
25	Environnement, Protection de la nature et Développement Durable	11 165 000
26	Communication	115 500 000
27	Poste et Télécommunication	106 025 000
28	Arts et Culture	1 224 600 000
29	Administration territoriale Décentralisation, Sécurité et Maintien de l'ordre	66 450 000
30	Institution communale	38 925 000
31	VIH/SIDA	63 500 000
32	Economie Locale	632 200 000
TOTAL GENERAL		24 135 205 000

Le PCD de la Commune de Ngoura est estimé à **24 135 205 000 F cfa** (Vingt-quatre milliards cent trente-cinq millions deux cent cent cinq mille franc cfa).

V. PLANIFICATION

5.1 Vision et objectif du PCD

La vision stratégique est une représentation du futur souhaité, à la fois rationnelle et intuitive, englobante et prospective. Elle implique les forces vives de la communauté et elle propose un cadre d'intervention convergent et cohérent, dans la mise en œuvre d'une ambition commune. La PCD de Ngoura, traduit une vision de développement à long terme qui vise à faire de la Commune de Ngoura d'ici 2023 : « **Une Commune ambitieuse portée vers une dynamique de développement durable en vue d'améliorer la qualité et le cadre de vie de ses populations** ».

Cette vision s'arrime au processus de décentralisation et du développement durable conformément aux grandes orientations de l'Etat contenues dans le DSCE et la vision du Cameroun à l'horizon 2035.

Elle vise à travers les programmes techniques à :

- ✓ Améliorer d'au moins 15 % le taux d'accès aux infrastructures économiques dans les secteurs de production des biens et services d'ici 2023
- ✓ Améliorer de 12% le taux d'accès aux services sociaux de base dans les secteurs de l'eau , de l'éducation, de la jeunesse , de la culture et du sport d'ici 2023
- ✓ Améliorer d'au moins 25 % la protection de l'environnement et de la biodiversité dans la commune de Ngoura d'ici 2023

La valorisation des ressources naturelles, le développement des activités agropastorales, commerciales, touristiques et socio-éducatives, le fort potentiel démographique, et le dynamisme de l'institution communale sont à coup sûr, les leviers sur lesquels il faudra s'appuyer pour mener à bien cette vision du développement.

L'objectif global est de doter la commune d'un document de référence qui définit la vision de développement du territoire à l'issu des diagnostics participatifs.

De manière spécifique, il permettra de :

- ✓ Entreprendre des négociations avec des bailleurs de fonds ;
- ✓ Rechercher le partenariat avec les acteurs externes et internes,
- ✓ Promouvoir la synergie d'actions entre les différents acteurs intervenant dans la circonscription communale ;
- ✓ Promouvoir la participation, la transparence, l'équité dans les choix des investissements et des actions de développement ;
- ✓ Élaborer aisément les plans d'investissements annuels et les budgets y afférents ;
- ✓ Promouvoir la solidarité et la complémentarité entre les acteurs de développement ;
- ✓ Prévenir les conflits ;
- ✓ Rechercher la cohérence entre les actions locales et les politiques sectorielles de l'État ;
- ✓ Former et renforcer les capacités des acteurs locaux ;
- ✓ Faire des prévisions budgétaires réalistes.

5.2. Elément de cadrage

5.2.1 Tableau consolidé des projets prioritaires

Le tableau ci-dessous présente la liste des huit(08) projets prioritaires (soit cinq (05) projets sociaux et trois (03) projets économiques) par village, leur coût et précise le groupe social ayant choisi chaque projet.

N°	VILLAGES/ESPACES URBAINS		RANG PROJETS SOCIAUX PRIORITAIRES					Coût estimatif total projets sociaux	RANG PROJETS ECONOMIQUES PRIORITAIRES			Coût estimatif total projets économiques	Coût Total des 08 projets prioritaires	PRIORITE DES PRIORITES			
			1	2	3	4	5		1	2	3			Intitulé du projet	Coût estimatif	% projet choisi	
											H					F	
1	BAMBOUTI	Intitulé du projet	Construction et équipement d'un foyer communautaire à Bambouti	Construction d'un puits équipé de PMH à Bambouti	Construction d'un forage équipé de PMH à Bambouti	construction et équipement centre préscolaire de Bambouti	Construction d'un logement d'astreinte pour enseignant du centre préscolaire de Bambouti		Construction d'un hangar équipé de 20 comptoirs au marché de Bambouti	Appui en intrant et en matériel aux coopératives agricoles de Bambouti	Construction d'un magasin de stockage des produits agricoles à Bambouti			Construction et équipement d'un foyer communautaire à Bambouti	20 000 000		
		Coût estimatif	20 000 000	5 000 000	8 000 000	8 500 000	10 000 000	51 500 000	25 000 000	5 000 000	10 000 000	40 000 000	91 500 000				
Groupe social ayant choisi le projet (H ou F, H et F)			H et F	H et F	H	H	H		H	F	H			H et F		62,5 %	37,5 %
2	MBONDA	Intitulé du projet	Construction d'un bloc de 02 salles de classe à L'EPP de Mbonda	Construction et équipement d'un foyer communautaire en face de la chefferie de Mbonda	Construction et équipement d'une case de santé en face de l'EPP de Mbonda	Construction d'un forage équipé de PMH à l'EPP de Mbonda	Installation de 04 lampadaires à plaque solaire à Mbonda		Construction d'un bâtiment équipé de 04 moulins multifonctionnels au marché de Mbonda	Construction d'un hangar équipé de comptoirs au marché de Mbonda (derrière la mosquée)	Construction d'une ferme avicole de 700 poulets derrière la chefferie de Mbonda			Construction d'un bâtiment équipé de 04 moulins multifonctionnels au marché de Mbonda	5 000 000		
		Coût estimatif	18 000 000	20 000 000	15 000 000	8 000 000	8 000 000	69 000 000	5 000 000	25 000 000	15 000 000	45 000 000	114 000 000				
Groupe social ayant choisi le projet (H ou F, H et F)			H et F	F	H	H et F	H		H	H	H			H et F		62,5 %	37,5 %

N°	VILLAGES/ESPACES URBAINS		RANG PROJETS SOCIAUX PRIORITAIRES					Coût estimatif total projets sociaux	RANG PROJETS ECONOMIQUES PRIORITAIRES			Coût estimatif total projets économiques	Coût Total des 08 projets prioritaires	PRIORITE DES PRIORITES			
			1	2	3	4	5		1	2	3			Intitulé du projet	Coût estimatif	% projet choisi	
																H	F
3	OUANDEN	Intitulé du projet	Construction d'un forage équipé de PMH à Ouanden (face chefferie)	Construction et équipement d'une case de santé à Ouanden (poste de contrôle gendarmerie)	Construction et équipement d'un bloc de 02 salles de classe à l'EPP de Ouanden	Construction et équipement d'une case communautaire à Ouanden	Installation de 04 lampadaires à plaque solaire à Ouanden	118 500 000	Construction d'un bâtiment équipé de 04 moulins multifonctionnels au petit marché de Ouanden	Construction d'un hangar équipé de comptoirs au marché de Nagbeyama	Construction d'un magasin de stockage de produits agricoles à Ouanden (Nagbeyama)	40 000 000	114 500 000	Construction d'un forage équipé de PMH à Ouanden (face chefferie)	8 000 000		
		Coût estimatif	8 000 000	20 000 000	18 500 000	20 000 000	8 000 000		5 000 000	20 000 000	15 000 000						
Groupe social ayant choisi le projet (H ou F, H et F)			H	H et F	F	F	H		H et F	H	H			H et F		50%	50%
4	MBOMBA	Intitulé du projet	Construction d'un bloc de 02 salles de classe à l'EPP de Mbomba	Réhabilitation du forage équipé de PMH en panne de l'EPP de Mbomba	Construction d'un bloc de 02 salles de classe pour l'EPM de Mbomba	Aménagement de la source d'eau de Quitigbwg	Construction d'un logement d'astreinte pour enseignant de l'EPP de Mbomba	57 000 000	Construction d'un magasin de stockage des produits agricoles au quartier chefferie	Construction d'un hangar équipé de comptoirs au marché périodique de Mbomba	Ouverture d'une piste de collecte de 5 Km allant de Mbomba à Kitibing	58 000 000	115 000 000	Construction d'un bloc de 02 salles de classe à l'EPP de Mbomba	18 000 000		
		Coût estimatif	18 000 000	5 000 000	16 000 000	3 000 000	15 000 000		13 000 000	25 000 000	20 000 000						
Groupe social ayant choisi le projet (H ou F, H et F)			F	H	F	F	F		H	H	F			F		37,5%	62,5%
5	GAROUA YAKA	Intitulé du projet	Construction d'un bloc de 02 salles de classe à l'EPP de Garoua Yaka	Réhabilitation du forage équipé de PMH en panne à l'EPP de Garoua Yaka	Aménagement de la source naturelle Yakanou	Construction d'un dos d'âne au village Garoua Yaka	Construction et équipement d'une case de santé à Garoua Yaka		Ouverture d'une piste de collecte de 20 Km allant de Garoua Yaka à Yangamo	Construction d'un hangar équipé de comptoirs au marché de Garoua Yaka	Dotations de 03 tricycles à trois coopératives agricoles de Garoua Yaka			Construction d'un bloc de 02 salles de classe à l'EPP de Garoua Yaka,	18 000 000		

N°	VILLAGES/ESPACES URBAINS		RANG PROJETS SOCIAUX PRIORITAIRES					Coût estimatif total projets sociaux	RANG PROJETS ECONOMIQUES PRIORITAIRES			Coût estimatif total projets économiques	Coût Total des 08 projets prioritaires	PRIORITE DES PRIORITES			
			1	2	3	4	5		1	2	3			Intitulé du projet	Coût estimatif	% projet choisi	
																H	F
		Coût estimatif	18 000 000	5 000 000	3 000 000	500 000	20 000 000	46 500 000	80 000 000	25 000 000	8 000 000	113 000 000	159 500 000				
Groupe social ayant choisi le projet (H ou F, H et F)			F	F	H	F	H		H	H	H			H		62,5%	37,5%
6	NGOENG OE	Intitulé du projet	Construction d'un bloc de 02 salles de classe à l'EPP de NgoeNgoe	Construction d'un centre d'état civil à NgoeNgoe	Construction d'un forage équipé de PMH à NgoeNgoe	Construction et équipement d'un CSI à NgoeNgoe	Construction d'un foyer culturel à NgoeNgoe		Appui financier aux jeunes entrepreneurs de NgoeNgoe	Construction et aménagements d'un étang communautaire à NgoeNgoe	Construction et aménagement d'un champ fourrager à NgoeNgoe			Construction d'un bloc de 02 salles de classe à l'EPP de NgoeNgoe	18 000 000		
		Coût estimatif	18 000 000	5 000 000	8 000 000	50 000 000	15 000 000	96 000 000	5 000 000	5 000 000	10 000 000	20 000 000	116 000 000				
Groupe social ayant choisi le projet (H ou F, H et F)			H	H	F	F	H		H	H	F			H		62,5%	37,5%
7	GOUNTE	Intitulé du projet	Construction d'un bloc de 02 salles de classe à l'EPP de Gounté,	Construction et équipement d'une case de santé communautaire à Gounté	Construction d'un forage équipé de PMH à Gounté	Equipement de l'EPP de Gounté en table banc (112)	Réhabilitation de la source naturelle de Gounté		Construction d'un bâtiment équipé de moulin multifonctionnel à Gounté	Construction d'une aire de séchage de manioc communautaire de 80 m2 à Gounté	Construction d'un hangar équipé de comptoir au marché de Gounté			Construction d'un bloc de 02 salles de classe à l'EPP de Gounté,	17 500 000		
		Coût estimatif	17 500 000	18 000 000	8 000 000	1 500 000	2 000 000	47 500 000	10 000 000	5 000 000	25 000 000	40 000 000	87 500 000				
Groupe social ayant choisi le projet (H ou F, H et F)			H et F	H	F	F	H		H	H	H			H et F		62,5%	37,5%
8	SODEPA	Intitulé du projet	Construction d'un forage équipé de PMH à SODEPA	Construction d'un bloc de 02 salles de classe à l'EPP de SODEPA	Construction d'un puits équipé de PMH à SODEPA	Construction d'un bloc de 02 salles de classe à l'EPM de SODEPA	Construction d'un logement d'astreinte pour enseignant de l'EPP de SODEPA		Appui en intrant piscicole à la coopérative des pisciculteurs de SODEPA	Appui en intrant agricole aux coopératives agricoles de SODEPA	Construction d'un magasin de stockage de produits agricoles à SODEPA			Construction d'un forage équipé de PMH à SODEPA	8 000 000		

N°	VILLAGES/ESPACES URBAINS		RANG PROJETS SOCIAUX PRIORITAIRES					Coût estimatif total projets sociaux	RANG PROJETS ECONOMIQUES PRIORITAIRES			Coût estimatif total projets économiques	Coût Total des 08 projets prioritaires	PRIORITE DES PRIORITES			
			1	2	3	4	5		1	2	3			Intitulé du projet	Coût estimatif	% projet choisi	
																H	F
		Coût estimatif	8 000 000	18 000 000	5 000 000	16 000 000	15 000 000	46 000 000	5 000 000	5 000 000	20 000 000	30 000 000	76 000 000				
Groupe social ayant choisi le projet (H ou F, H et F)			H	F	F	H	H		H	H	H			H		75%	25%
9	PETIT NGAOUNDERE	Intitulé du projet	Construction d'un bloc de 02 salles de classe pour l'EPM de Petit Ngaoundéré	Construction des dos d'ânes à Petit Ngaoundéré	Construction d'un bloc de 02 salles de classe pour le CES de Petit Ngaoundéré	Construction d'un centre d'état civil à Petit Ngaoundéré	Installation des lampadaires (10) équipés de plaque solaires à Petit Ngaoundéré		Construction d'un magasin de stockage de produits agricoles à Petit Ngaoundéré	Construction d'un hangar équipé de comptoirs au marché de Petit Ngaoundéré	Appui en intrant aux coopératives agricoles de Petit Ngaoundéré			Construction d'un bloc de 02 salles de classe pour l'EPM de Petit Ngaoundéré	18 000 000		
		Coût estimatif	18 000 000	500 000	18 000 000	10 000 000	25 000 000	71 500 000	25 000 000	20 000 000	5 000 000	50 000 000	45 500 000				
Groupe social ayant choisi le projet (H ou F, H et F)			H	F	H et F	H et F	H		F	H	H			H		50 %	50 %
10	PETIT BELLO	Intitulé du projet	Equipement de l'EPP de Petit Bello en tables bancs (100)	Construction d'un bloc de 02 salles de classe pour l'EPM de Petit Bello	Construction d'un bloc de 02 salles de classe à l'EPP de Petit Bello	Installation des lampadaires (10) équipés de plaque solaires à Petit Bello	Construction d'une case de santé à Petit Bello (derrière l'EPP)		Construction d'un bâtiment équipé de 04 moulins multifonctionnels à Bopari	Aménagement de la piste agricole allant de Yaribelmo à (7 Km)	Construction d'un hangar équipé de comptoirs au marché de Petit Bello			Construction d'un bâtiment équipé de 04 moulins multifonctionnels à Bopari	7 000 000		
		Coût estimatif	2 000 000	18 000 000	18 000 000	2 500 000	20 000 000	60 500 000	7 000 000	28 000 000	25 000 000	60 000 000	120 500 000				
Groupe social ayant choisi le projet (H ou F, H et F)			H	F	H	F	H		H	H	H			H		75 %	25 %
11	TIBALA	Intitulé du projet	Construction et équipement d'un bloc de 02 salles de classe pour l'EPP de Tibala	Affectation de 04 enseignants qualifiés à l'EPP de Tibala	Construction d'un forage équipé de PMH à l'EPP de Tibala	Construction d'un logement d'astreinte pour les enseignants de l'EPP de Tibala	Construction d'une case communautaire à Tibala		Appui en intrant à la coopérative agricole de Tibala	Construction d'un bâtiment équipé d'un moulin multifonctionnel à Tibala	Construction d'un magasin de stockage de produits agricoles à Tibala			Construction et équipement d'un bloc de 02 salles de classe pour l'EPP de	18 000 000		
		Coût estimatif															

N°	VILLAGES/ESPACES URBAINS		RANG PROJETS SOCIAUX PRIORITAIRES					Coût estimatif total projets sociaux	RANG PROJETS ECONOMIQUES PRIORITAIRES			Coût estimatif total projets économiques	Coût Total des 08 projets prioritaires	PRIORITE DES PRIORITES				
			1	2	3	4	5		1	2	3			Intitulé du projet	Coût estimatif	% projet choisi		
																H	F	
		Coût estimatif	18 000 000	0	8 000 000	15 000 000	25 000 000	66 000 000	2 000 000	7 000 000	20 000 000	29 000 000	95 000 000	Tibala				
Groupe social ayant choisi le projet (H ou F, H et F)			H	F	H	H et F	H et F		H	F	F			H		37,5%	62,5%	
12	MBELE MBEKE	Intitulé du projet	Construction d'un bloc de 02 salles de classe à l'EPP de Mbele Mbeke	Construction d'un logement d'astreinte pour le personnel enseignant de l'EPP de Mbele Mbeke	Construction et équipement d'une case de santé à Mbélé Mbéké (face EPP)	Construction et équipement d'un centre multifonctionnel des jeunes à Mbele Mbeke (face chefferie)	Construction d'un foyer culturel à Mbele Mbeke		Appui financier et matériel aux microprojets des jeunes de Mbele Mbeke	Construction et équipement d'une ferme avicole communautaire à Mbele Mbeke	Construction d'un bâtiment équipé de dé moulins multifonctionnels à Ngondjing a Den's			Construction d'un bloc de 02 salles de classe à l'EPP de Mbele Mbeke	18 000 000			
		Coût estimatif	18 000 000	15 000 000	25 000 000	75 000 000	15 000 000	48 000 000	5 000 000	10 000 000	10 000 000	25 000 000	73 000 000					
Groupe social ayant choisi le projet (H ou F, H et F)			F	H et F	H et F	F	H		H	H	H				H	62,5%	37,5%	
13	MEKASSO	Intitulé du projet	Construction d'un bloc de 02 salles de classe pour l'EPP de Mekasso	Affectation de 04 enseignants qualifiés à l'EPP de Mekasso	Construction et équipement d'une case de santé communautaire à Mekasso	Construction d'un logement d'astreinte pour le personnel enseignant de l'EPP de Mekasso	Construction d'un puits équipé de PMH à Mekasso		Construction d'un bâtiment équipé de 02 moulins multifonctionnels à Mekasso	Construction et équipement d'une ferme avicole communautaire de 1000 poulets à Mekasso	Appui en intrant et matériel agricole aux coopératives agricoles de Mekasso			Construction d'un bloc de 02 salles de classe pour l'EPP de Mekasso	18 000 000			
		Coût estimatif	18 000 000	0	25 000 000	15 000 000	5 000 000	58 000 000	7 000 000	25 000 000	5 000 000	37 000 000	95 000 000					
Groupe social ayant choisi le projet (H ou F, H et F)			F	F	F	H	H		H	H	H				H	62,5%	37,5%	
14	BOHANTO	Intitulé du projet	Construction d'un foyer communautaire à Bohanto	Construction et équipement d'un bloc de 02 salles de classe	Construction et équipement d'un bloc de 02 salles de classe à	Construction d'un bloc administratif à l'EPP de Bohanto	Affectation de 02 enseignants qualifiés à l'EPP de Bohanto		Construction d'une aire de séchage de manioc de 80 m2 à Bohanto	Construction d'un bâtiment équipé d'un moulin multifonctionnel à	Construction d'un hangar équipé de comptoirs au marché de Bohanto			Construction d'un foyer communautaire à Bohanto	15 000 000			

N°	VILLAGES/ESPACES URBAINS		RANG PROJETS SOCIAUX PRIORITAIRES					Coût estimatif total projets sociaux	RANG PROJETS ECONOMIQUES PRIORITAIRES			Coût estimatif total projets économiques	Coût Total des 08 projets prioritaires	PRIORITE DES PRIORITES				
			1	2	3	4	5		1	2	3			Intitulé du projet	Coût estimatif	% projet choisi		
																H	F	
				pour la Pré-maternelle de Bohanto	l'EPP de Bohanto					Bohanto								
		Coût estimatif	15 000 000	18 000 000	5 000 000	10 000 000	0	48 000 000	5 000 000	7 000 000	25 000 000	37 000 000	85 000 000					
Groupe social ayant choisi le projet (H ou F, H et F)			H	H	H	F	H		H	H	H			H			87,5%	12,5%
15	DOUMA BELLO	Intitulé du projet	Construction d'un bloc de 02 salles de classe pour l'EPP de Doumba - Bello	Construction d'un puits équipé de PMH à Doumba - Bello	Installation des lampadaires (20) équipé de plaques solaires à Doumba - Bello	Affectation de 04 enseignants qualifiés à l'EPP de Doumba - Bello	Construction et équipement d'un Case de santé à Doumba - Bello		Construction d'un hangar équipé de comptoirs au marché de Doumba - Bello	Construction d'un magasin de stockage de produits agricoles à Doumba - Bello	Construction d'une ferme avicole communautaire de 1000 poulets à Doumba - Bello			Construction d'un bloc de 02 salles de classe pour l'EPP de Doumba - Bello	18 000 000			
		Coût estimatif	18 000 000	5 000 000	40 000 000	0	15 000 000	78 000 000	25 000 000	15 000 000	10 000 000	50 000 000	128 000 000					
Groupe social ayant choisi le projet (H ou F, H et F)			H	F	F	H	H		H	F	F			H			50%	50%
16	NGAMBADI	Intitulé du projet	Construction d'une case de santé communautaire à Ngambadi (face katawa)	Installation des lampadaires (20) équipé de plaques solaires à Ngambadi	Construction d'un forage équipé de PMH à Ngambadi	Construction d'un foyer communautaire à Ngambadi	Affectation de 02 personnels enseignants qualifiés à l'EPP de Ngambadi 2		Construction d'un hangar équipé de comptoirs au marché de Ngambadi	Construction d'un magasin de stockage de produits agricoles à Ngambadi	Construction d'une ferme avicole communautaire de 700 poulets à Ngambadi			Construction d'un hangar équipé de comptoirs au marché de Ngambadi	25 000 000			
		Coût estimatif	15 000 000	40 000 000	8 000 000	10 000 000	0	73 000 000	25 000 000	13 000 000	10 000 000	48 000 000	121 000 000					
Groupe social ayant choisi le projet (H ou F, H et F)			H	F	H	H et F	H et F		H	F	H			H			50%	50%

N°	VILLAGES/ESPACES URBAINS		RANG PROJETS SOCIAUX PRIORITAIRES					Coût estimatif total projets sociaux	RANG PROJETS ECONOMIQUES PRIORITAIRES			Coût estimatif total projets économiques	Coût Total des 08 projets prioritaires	PRIORITE DES PRIORITES				
			1	2	3	4	5		1	2	3			Intitulé du projet	Coût estimatif	% projet choisi		
																H	F	
17	RIGUE	Intitulé du projet	Construction d'un forage équipé de PMH à Rigué	Construction d'un puits équipé de PMH à l'EPP de Rigué	Construction d'un bloc de 02 salles de classe à l'EPP de Rigué	Construction d'un centre d'état civil à Rigué	Construction et équipement d'un case de santé communautaire à Rigué	53 500 000	Construction d'un hangar équipé de comptoirs au marché de Rigué	Construction et aménagement d'un étang communautaire à Rigué	Appui en intrant aux coopératives agricoles de Rigué	35 000 000	88 500 000	Construction d'un forage équipé de PMH à Rigué	8 000 000			
		Coût estimatif	8 000 000	5 000 000	18 000 000	7 500 000	15 000 000		25 000 000	5 000 000	5 000 000							
Groupe social ayant choisi le projet (H ou F, H et F)			H	F	H	H	F		H	H	H		H			75%	25%	
18	OUDOU	Intitulé du projet	Aménagement de la source naturelle de Mbambondo	Construction et équipement d'une case de santé à Tido	Affectation de 02 enseignants qualifiés à l'EPP de Oudou	Construction et équipement d'un foyer communautaire à Oudou	Installation des lampadaires (20) équipé de plaque solaires à Oudou	73 000 000	Construction et équipement d'une ferme avicole de 700 poulets à Oudou	Construction et équipement d'un étang à Rikesse	Construction d'un magasin de stockage de produits agricoles à Oudou	33 000 000	106 000 000	Aménagement de la source naturelle de Mbambondo	3 000 000			
		Coût estimatif	3 000 000	15 000 000	0	15 000 000	40 000 000		15 000 000	5 000 000	13 000 000							
Groupe social ayant choisi le projet (H ou F, H et F)			H	F	H et F	H et F	H		H	H	H		H			62,5%	37,5%	
19	GANGANGA	Intitulé du projet	Construction d'un forage équipé de PMH à Ganganga	Construction d'un puits équipé de PMH à Ganganga	Construction et équipements d'une case de santé à Ganganga	Construction d'un bloc de 02 salles de classe pour l'EPM de Ganganga	Construction d'un bloc de 06 latrines à Ganganga	54 000 000	Appui en intrant agricole aux coopératives agricoles de Ganganga	Construction et aménagement d'une pépinière communautaire à Ganganga	Construction d'un magasin de stockage de produits agricoles à Ganganga	20 500 000	74 500 000	Construction d'un forage équipé de PMH à Ganganga	8 000 000			
		Coût estimatif	8 000 000	5 000 000	20 000 000	16 000 000	5 000 000		5 000 000	2 500 000	13 000 000							
Groupe social ayant choisi le projet (H ou F, H et F)			H et F	F	H	H	F		H	H	F		H et F			50 %	50 %	

N°	VILLAGES/ESPACES URBAINS		RANG PROJETS SOCIAUX PRIORITAIRES					Coût estimatif total projets sociaux	RANG PROJETS ECONOMIQUES PRIORITAIRES			Coût estimatif total projets économiques	Coût Total des 08 projets prioritaires	PRIORITE DES PRIORITES			
			1	2	3	4	5		1	2	3			Intitulé du projet	Coût estimatif	% projet choisi	
																H	F
20	GABON	Intitulé du projet	Construction d'un bloc de 02 salles de classe pour l'EPM de Gabon	Construction d'un puits équipé de PMH à Gabon	Construction d'un bloc de 06 latrines pour l'EPM de Gabon	Construction d'un centre d'état civil à Gabon	Construction d'un Case de santé communautaire à Gabon		Appui en intrant agricole aux coopératives agricoles de Gabon	Construction d'un hangar équipé de comptoirs au marché de Gabon	Construction d'un magasin de stockage de produits agricoles à Gabon 2			Construction d'un bloc de 02 salles de classe pour l'EPM de Gabon	16 000 000		
		Coût estimatif	16 000 000	5 000 000	3 000 000	7 000 000	15 000 000	46 000 000	5 000 000	25 000 000	13 000 000	43 000 000	89 000 000				
Groupe social ayant choisi le projet (H ou F, H et F)			H et F	H et F	F	H	H		H	F	H			H		50 %	50 %
21	BONGONE	Intitulé du projet	Construction et équipement d'une case de santé à Bongone (derrière la chefferie)	Aménagement de la source naturelle de Mendje	Construction d'un bloc de 02 salles de classe à l'EPP de Bongone	Installation des lampadaires (20) équipé de plaque solaires à Bongone	Affectation de 02 enseignants qualifiés à l'EPP de Bongone		Construction d'un hangar équipé de comptoir au marché de Bongone	Appui en intrant à la coopérative piscicole de Bongone	Construction d'une ferme avicole de 600 poulets à Mendje			Construction d'un hangar équipé de comptoir au marché de Bongone	25 000 000		
		Coût estimatif	15 000 000	3 000 000	18 000 000	40 000 000	0	76 000 000	25 000 000	2 000 000	10 000 000	37 000 000	113 000 000				
Groupe social ayant choisi le projet (H ou F, H et F)			H et F	F	H et F	H	H		H	F	H			H et F		62,5%	37,5%
22	TIKONDI	Intitulé du projet	Construction et équipement d'un bloc de 02 salles de classe à l'EPP de Tikondi	Construction et équipement d'une case de santé à Tikondi (derrière l'EPP de Tikondi)	Affectation de 02 enseignants qualifiés à l'EPP de Tikondi	Installation des lampadaires (20) équipé de plaque solaires à Tikondi	Construction d'un puits équipé de PMH à Tikondi (quartier chefferie)		Construction d'un hangar équipé de comptoir au marché de Oudou	Construction d'un bâtiment équipé de 04 moulins multifonctionnels à Mayo	Construction d'un bloc de 06 boutiques au marché de Tikondi			Construction et équipement d'un bloc de 02 salles de classe à l'EPP de Tikondi	18 000 000		
		Coût estimatif	18 000 000	15 000 000	0	40 000 000	5 000 000	78 000 000	25 000 000	10 000 000	12 000 000	47 000 000	125 000 000				
Groupe social ayant choisi le projet (H ou F, H et F)			H et F	H et F	F	H et F	H		H	H	H			H et F		50 %	50 %

N°	VILLAGES/ESPACES URBAINS		RANG PROJETS SOCIAUX PRIORITAIRES					Coût estimatif total projets sociaux	RANG PROJETS ECONOMIQUES PRIORITAIRES			Coût estimatif total projets économiques	Coût Total des 08 projets prioritaires	PRIORITE DES PRIORITES			
			1	2	3	4	5		1	2	3			Intitulé du projet	Coût estimatif	% projet choisi	
																H	F
23	DEOULE	Intitulé du projet	Construction d'un foyer communautaire à Deoule	Construction et équipement d'un bloc de 02 salles de classe à l'EPP de Deoule	Installation des lampadaires (20) équipés de plaques solaires à Deoule	Construction d'un puits équipé de PMH à Deoule	Installation des lampadaires (10) équipés de plaques solaires à Deoule		Construction d'une ferme avicole communautaire à Deoule	Appui en intrant aux coopératives agricoles de Deoule	Construction d'un hangar équipé de comptoir au marché de Deoule			Construction d'une ferme avicole communautaire à Deoule	10 000 000		
		Coût estimatif	15 000 000	18 500 000	40 000 000	5 000 000	20 000 000	98 500 000	10 000 000	5 000 000	20 000 000	35 000 000	133 500 000				
Groupe social ayant choisi le projet (H ou F, H et F)			H et F	H	H et F	F	H et F		H	F	H			H et F	50 %	50 %	
24	MBORDAI	Intitulé du projet	Construction et équipement d'un foyer culturel à Mbordai	Construction d'un puits équipé de PMH à Mbordai	Construction et équipement d'un CPC à Mbordai	Construction et équipement d'un bloc de 02 salles de classe à l'EPP de Mbordai	Installation des lampadaires (10) équipés de plaques solaires à Mbordai		Construction d'une ferme avicole à Mbordai	Mise en place d'un champ fourrager de 5 Ha à Mbordai	Construction d'un magasin de stockage de produits agricoles à Mbordai			Construction et équipement d'un foyer culturel à Mbordai	15 000 000		
		Coût estimatif	15 000 000	5 000 000	8 500 000	18 000 000	20 000 000	66 500 000	10 000 000	5 000 000	13 000 000	28 000 000	94 500 000				
Groupe social ayant choisi le projet (H ou F, H et F)			H et F	F	F	H	H et F		H	H	F			H et F		37,5%	62,5%
25	GARGA SARALI	Intitulé du projet	Construction d'un forage équipé de PMH à BERI-BATI.	Installation des lampadaires (10) équipés de plaques solaires à BERI-BATI.	Construction d'un bloc de 02 salles de classe pour l'école publique bilingue de Boulembe	Aménagement d'une aire de jeux au quartier BERI-BATI.	Construction d'un foyer culturel au à Garga Sarali		Construction d'une ferme avicole au quartier BERI-BATI	Construction d'un bâtiment équipé de 03 moulins multifonction à Garga Sarali	Construction d'une aire de séchage à manioc au quartier BERI-BATI.			Construction d'un forage équipé de PMH à BERI-BATI.	13 000 000		

N°	VILLAGES/ESPACES URBAINS		RANG PROJETS SOCIAUX PRIORITAIRES					Coût estimatif total projets sociaux	RANG PROJETS ECONOMIQUES PRIORITAIRES			Coût estimatif total projets économiques	Coût Total des 08 projets prioritaires	PRIORITE DES PRIORITES			
			1	2	3	4	5		1	2	3			Intitulé du projet	Coût estimatif	% projet choisi	
											H					F	
		Coût estimatif	8 000 000	20 000 000	18 000 000	2 800 000	20 000 000	68 800 000	10 000 000	7 000 000	5 000 000	22 000 000	90 800 000				
Groupe social ayant choisi le projet (H ou F, H et F)			H	F	H et F	H	H		H	H	F			H		62,5%	37,5%
26	GUIWA YANGAMO	Intitulé du projet	Construction d'un puits équipé de PMH à Giwa Chefferie	Construction d'un pont sur la rivière Bélikoré	Construction d'un pont en matériaux définitifs à giwa tribune reliant le quartier marché et le quartier roche sur la rivière « BOHE »	Construction d'un bloc de 02 salles de classe pour l'école maternelle de giwa yangamo	Aménagement d'une aire de jeu à giwa chefferie		Construction d'un hangar équipé de comptoirs au marché de Giwa Chefferie	Construction d'une boucherie à Giwa Yangamo	Construction d'un magasin de stockage des produits agricoles à Giwa Yangamo			Construction d'un hangar équipé de comptoirs au marché de Giwa Chefferie	25 000 000		
		Coût estimatif	5 000 000	20 000 000	30 000 000	18 000 000	5 000 000	78 000 000	25 000 000	20 000 000	20 000 000	65 000 000	143 000 000				
Groupe social ayant choisi le projet (H ou F, H et F)			H	H	H	F	H		F	H	H			H		75%	25%
27	TONGO GANDIMA	Intitulé du projet	Construction d'un bloc de 02 salles de classe au CES de Tongo Gandima	Construction et équipement d'un centre de promotion de la femme à Bodakande	Construction d'un forage équipé de PMH à Bodakande 2	Réhabilitation d'un forage à Bodakande	Installation des lampadaires (20) équipé de plaque solaires à Bodakande		Construction d'un puits équipé des abreuvoirs pour animaux à Bodakande	Construction d'une aire de séchage de manioc de 60 m2 à Bodakande	Construction d'un magasin de stockage des produits agricoles à Bodakande			Construction d'un puits équipé des abreuvoirs pour animaux à Bodakande	20 000 000		
		Coût estimatif	18 000 000	75 000 000	8 000 000	3 000 000	40 000 000	144 000 000	20 000 000	5 000 000	15 000 000	40 000 000	184 000 000				
Groupe social ayant choisi le projet (H ou F, H et F)			F	F	H	H et F	H et F		H	H	H			H		75%	25%

N°	VILLAGES/ESPACES URBAINS		RANG PROJETS SOCIAUX PRIORITAIRES					Coût estimatif total projets sociaux	RANG PROJETS ECONOMIQUES PRIORITAIRES			Coût estimatif total projets économiques	Coût Total des 08 projets prioritaires	PRIORITE DES PRIORITES			
			1	2	3	4	5		1	2	3			Intitulé du projet	Coût estimatif	% projet choisi	
																H	F
28	SAMBA	Intitulé du projet	Construction d'un puits équipé de PMH à Samba chefferie	Installation des lampadaires équipés de plaque solaires à Samba	Construction d'un centre d'état civil à Samba	Aménagement d'une source naturelle à Samba	Aménagement d'une aire de jeu à Samba	41 000 000	Construction d'un magasin de stockage des produits agricoles à Samba Chefferie	Construction d'une ferme avicole communale de 500 poulets à Samba	Construction d'un hangar équipé de comptoirs au marché de Samba	55 000 000	96 000 000	Construction d'un magasin de stockage des produits agricoles à Samba Chefferie	20 000 000		
		Coût estimatif	5 000 000	20 000 000	10 000 000	3 000 000	3 000 000		20 000 000	10 000 000	25 000 000						
Groupe social ayant choisi le projet (H ou F, H et F)			H et F	H	H et F	H	H et F	H	H	H			H et F		62,5 %	37,5%	
29	NGOURA CENTRE	Intitulé du projet	Construction d'un bloc de 02 salles de classe à EP de Ngoura.	Construction d'un forage équipé de PMH à BotaKoyo (Bodawa).	Construction d'un forage à Botapoyo (Gbadigoua)	Ouverture de la piste agricole à Ngoura centre-Gbigban sur 07 km	Construction d'un foyer culturel à Botakoyo	123 000 000	Construction d'une ferme agricole de 800 poulets à Ngoura Centre	Construction d'un bâtiment équipé de 01 moulin multifonction à Ngoura Centre	Aménagement d'un étang piscicole de 15 m de long 10 m de large à Botapoyo	57 000 000	180 000 000	Construction d'un bloc de 02 salles de classe à EP de Ngoura.	25 000 000		
		Coût estimatif	18 000 000	8 000 000	8 000 000	28 000 000	20 000 000		25 000 000	2 000 000	30 000 000						
Groupe social ayant choisi le projet (H ou F, H et F)			F	H et F	H et F	H	H	H	H	H			H		62,5 %	37,5%	
30	WOUMBO U	Intitulé du projet	Construction d'un forage équipé de PMH au quartier WOUMBO U HAOUSSA	Installation des lampadaires équipés de plaque solaires à WOUMBO U	Construction et équipement d'un foyer culturel au quartier haoussa	Construction d'un puits équipé de PMH au quartier WOUMBO U MISSIONNAIRE	Construction et équipement d'un bloc de 02 salles de classe pour la SAR/SM de WOUMBO U MISSIONNAIRE		Construction d'une auberge municipale à Woumbou	Construction d'un magasin de stockage de produits agricoles de 50 tonnes à Woumbou	Construction d'un bâtiment équipé de 03 moulins multifonctions au quartier missionnaire			Construction d'un forage équipé de PMH au quartier WOUMBO U HAOUSSA	8 000 000		
		Coût estimatif															

N°	VILLAGES/ESPACES URBAINS		RANG PROJETS SOCIAUX PRIORITAIRES					Coût estimatif total projets sociaux	RANG PROJETS ECONOMIQUES PRIORITAIRES			Coût estimatif total projets économiques	Coût Total des 08 projets prioritaires	PRIORITE DES PRIORITES			
			1	2	3	4	5		1	2	3			Intitulé du projet	Coût estimatif	% projet choisi	
																H	F
		Coût estimatif	8 000 000	20 000 000	15 000 000	5 000 000	18 000 000	108 000 000	45 000 000	13 000 000	7 000 000	65 000 000	113 000 000				
Groupe social ayant choisi le projet (H ou F, H et F)			H	H et F	H	H	H et F		H et F	H	H			H et F		62,5 %	37,5%
31	COLOMINE	Intitulé du projet	Construction et équipement d'un bloc de 02 salles de classe au CES de COLOMINE 1	Installation des lampadaires équipés de plaque solaires à COLOMINE	Construction et équipement d'un centre préscolaire communautaire de COLOMINE 1	Construction d'un forage équipé de PMH au quartier COLOMINE 2	Aménagement de la route COLOMINE-GUIWA-YANGAME / COLOMINE-NDOKAYE		Construction d'un magasin de stockage d'une capacité de 60 tonnes à COLOMINE 1	Construction d'une auberge municipale à COLOMINE 1	Appui en intrant agricole au coopérative du quartier COLOMINE 2			Construction et équipement d'un bloc de 02 salles de classe au CES de COLOMINE 1	18 000 000		
		Coût estimatif	18 000 000	20 000 000	8 500 000	8 000 000	100 000 000	161 000 000	20 000 000	50 000 000	5 000 000	42 000 000	181 000 000				
Groupe social ayant choisi le projet (H ou F, H et F)			H	H et F	H	H	H et F		H et F	H	H			H et F		62,5 %	37,5%
32	MALEWA	Intitulé du projet	Construction et équipement d'un bâtiment au CSI de Malewa	Construction et équipement d'un (01) bloc de 02 salles de classe à l'Ecole primaire publique de Malewa - Centre	Construction d'un bloc de salles pour le compte du CSI (existant mais non construit) de MALEWA	Construction et équipement d'un centre de promotion de la femme et de la famille à MALEWA-centre	Construction d'un bloc maternel à l'Ecole publique primaire de Malewa		construction d'un hangar équipé de comptoirs au marché du centre commercial de MALEWA - Centre	Construction d'un magasin de stockage des produits agricoles d'une capacité de 20 tonne à MALEWA-centre	Construction d'un bâtiment équipé d'un moulin à écraser à Malewa Centre			Construction et équipement d'un bâtiment au CSI de Malewa	50 000 000		
		Coût estimatif	50 000 000	18 000 000	35 000 000	50 000 000	16 000 000	127 000 000	25 000 000	15 000 000	7 000 000	47 000 000	174 000 000				
Groupe social ayant choisi le projet (H ou F, H et F)			H	H et F	H	H	H et F		H et F	H	H			H et F		62,5 %	37,5%

N°	VILLAGES/ESPACES URBAINS	RANG PROJETS SOCIAUX PRIORITAIRES					Coût estimatif total projets sociaux	RANG PROJETS ECONOMIQUES PRIORITAIRES			Coût estimatif total projets économiques	Coût Total des 08 projets prioritaires	PRIORITE DES PRIORITES			
		1	2	3	4	5		1	2	3			Intitulé du projet	Coût estimatif	% projet choisi	
TOTAL						4 005 300 000	TOTAL			2 221 000 000	6 263 300 000				699 000 000	

H : Homme, F : Femme, H et F : Homme et Femme

Il ressort de ce tableau que, le coût total des **projets sociaux prioritaires** des villages de la Commune est estimé à **4 005 300 000 F cfa** soit 64,32 % du coût total des 08 projets prioritaires des villages et le coût total des **projets économiques prioritaires** à **2 221 000 000 f cfa** soit 35,67 %. Ainsi, l'on peut déduire qu'il est nécessaire de mobiliser plus de fonds pour la réalisation des projets d'infrastructure sociale afin de satisfaire les besoins exprimés par les populations. Tandis que le coût total des projets considérés comme priorités des priorités est estimé à **699 000 000 F cfa**.

Par ailleurs, l'on relève que 40 % en moyenne des projets des villages de la commune ont été choisis par les femmes et 60 % par les hommes. Ceux-ci ont fortement influencé le choix des projets prioritaires, dont les taux le plus faible des projets choisis par les femmes est de 12,5 % et celui le plus élevé de 62,5 %.

5.2.2 Cadrage budgétaire sur la base des trois comptes administratifs : 2014,2015 et 2016

ANNEE	MONTANT TOTAL COMPTE ADMINISTRATIF	MONTANT TOTAL D'INVESTISSEMENT REALISE	MONTANT DES RESSOURCES PROPRES (SURES)	REDRESSEMENT	CAPACITE PROPRE D'INVESTISSEMENT AU COURS DE L'ANNEE	OBSERVATIONS
2014	134 888 691	55 149 272	38 797 647	6 372 753	45 170 400	
2015	327 862 614	168 339 699	101 339 699	0	101 339 699	
2016	449 533 265	281 384 617	138 166 658	0	138 166 658	
TOTAL /3 ans	912 284 570	449 724 316	278 304 004	6 372 753	284 676 757	
Projection /5 ans	1 520 474 283	749 540 527	463 840 007	10 621 255	474 461 262	
Projection moyenne par an					94 892 252	
<i>Dotation Général à la Décentralisation à l'Investissement sur 4 ans (2019 – 2023)</i>			400 000 000		194 892 252	

5.2.3 Ranking des villages de la Commune

5.2.3.1 Ranking général des villages

Villages/ Espace Urbain	Ordre de financement	Observations
GANGANGA	1	Il n'existe aucune infrastructure construite dans ce village
NGOE NGOE	2	Existence de 02 sources naturelles
PETIT BELLO	3	Existence d'une EPP ayant un bloc de 02 salles de classe, 01 séchoir et 02 puits
SODEPA	4	Existence d'une EPP et d'un puits aménagé
TIBALA	5	Existence d'un puits aménagé, de 03 sources naturelles, d'une EPP
RIGUE	6	Existence d'un puits, de 02 sources naturelles, d'une EPP de 03 salles de classe
GOUNTE	7	Existence d'un forage, de 02 sources et d'une EPP de 01 bloc de 02 salles de classe
DOUMBA BELLO	8	Existence d'un forage, de 02 sources, d'une EPP d'un bloc de 02 salles de classe, d'un CSI non construit
MBONDA	9	Existence d'un forage, d'une source naturelle et d'une EPP de 01 salle de classe
MEKASSO	10	Existence d'un puits aménagé, de 04 sources naturelles et d'une EPP ayant 01 salle de classe
NGAMBADI	11	Existence d'un forage et d'une EPP ayant 02 salles de classe
MBORDAI	12	Existence d'un puits, d'une source naturelle et d'une EPP de 02 salles de classe
GABON	13	Existence d'un forage, de 02 sources naturelles et d'une EPP
OUDOU	14	Existence d'un forage, de 02 sources et d'une EPP de 04 salles de classe
BONGONE	15	Existence de 02 forages, de 02 sources naturelles et d'une EPP de salles de classe
MBELE MBEKE	16	Existence d'un forage, d'un puits et d'une EPP de 02 salles de classe
DEOULE	17	Existence d'un forage, d'un puits et d'une EPP de 02 salles de classe
TIKONDI	18	Existence de 02 forages, de 02 sources naturelles et d'une EPP de 03 salles de classe
GAROUA YAKA	19	Existence de 02 forages, d'un puits, d'une source naturelle, d'une EPP de 03 salles de classe, d'un séchoir
MBOMBA	20	Existence de 03 forages, d'une source naturelle, d'une EPP de 03 salles de classe et d'un séchoir
OUANDEN	21	Existence de 03 forages, de 02 sources naturelles, d'une EPP de 03 salles de classe, d'une EM privé d'une salle de classe
MALEWA	22	Existence d'un forage, d'un puits aménagé, de 03 sources naturelles, d'une EPP, d'un CSI et d'un parc à bétail

WOUMBOU	23	Existence de 04 forages, d'un puits aménagés, de 03 sources naturelles, d'une EPP de 04 salles de classe, d'une EP privée protestante de 03 salles de classe, et d'une EPM
PETIT NGAOUNDERE	24	Existence de 04 forages, de 02 sources naturelles, d'une EPP de 06 salles de classe
BOHANTO	25	Existence de 5 forages, de 03 sources naturelles, d'une EPP de 04 salles de classe,
BAMBOUTI	26	Existence de 3 forages, d'un puits aménagé, d'une EPP de 07 salles de classe, d'un séchoir
GARGA SARALI	27	Existence de 04 forages, d'un puits aménagé, d'une EPP de 10 salles de classe, d'un CSI, d'un séchoir
SAMBA	28	Existence de 05 forages, de 03 puits aménagés, d'une source naturelle, d'une EPP de 06 salles de classe, d'une EPM, d'un abattoir, d'un parc à bétail
COLOMINE	29	Existence de 04 forages, 03 puits aménagés, 03 sources naturelles, d'un CES, de 02 EPP, de 02 EMP, d'un CSI, d'un Centre de santé privé, d'un abattoir,
NGOURA -Centre	30	Existence de 5 forages, de 03 puits aménagés, de 03 sources naturelles, d'une SAR/SM, d'un CES, de 03 EPP, de 02 EMP, d'un CMA, d'un Hangar de marché, d'un séchoir
GUIWA YANGAMO	31	Existence de 11 forages, de 04 puits aménagés, de 04 sources naturelles, d'un lycée, de 03 EPP, d'une EMP, d'un abattoir, d'un CSI, d'un centre de santé privé, d'un abattoir, d'un séchoir
TONGO GANDIMA	32	Existence de 08 forages, de 14 puits aménagés, d'un CETIC, de 04 EPP, de 02 EPM, d'un CSI, d'un abattoir, d'un séchoir

5.2.3.2 Ranking sectoriel des villages

5.2.3.2.1 Secteur : Education de base

Villages/ Espace Urbain	Ordre de financement	Observations
TIBALA	1	Existence d'une EPP avec 00 salle de classe
MBONDA	2	Existence d'une EPP avec 01 salle de classe
MEKASSO	3	Existence d'une EPP avec 01 salle de classe
NGOURA	4	Existence d'une EPP bilingue avec 01 salle de classe
BONGONE	5	Existence d'une EPP avec 02 salles de classe
BORDAI	6	Existence d'une EPP avec 02 salles de classe
DEOULE	7	Existence d'une EPP avec 02 salles de classe
DOUMBA BELLO	8	Existence d'une EPP avec 02 salles de classe
GOUNTE	9	Existence d'une EPP avec 02 salles de classe
MALEWA	10	Existence d'une EPP avec 02 salles de classe
MBELE MBEKE	11	Existence d'une EPP avec 02 salles de classe
NGAMBADI	12	Existence d'une EPP avec 02 salles de classe
PETIT MBELLO	13	Existence d'une EPP avec 02 salles de classe
GAROUA YAKA	14	Existence d'une EPP avec 03 salles de classe
MBOMBA	15	Existence d'une EPP avec 03 salles de classe
OUANDEN	16	Existence d'une EPP avec 03 salles de classe
RIGUE	17	Existence d'une EPP avec 03 salles de classe
TIKONDI	18	Existence d'une EPP avec 03 salles de classe
BOHANTO	19	Existence d'une EPP avec 04 salles de classe
OUDOU	20	Existence d'une EPP avec 04 salles de classe
TONGO GANDIMA II	21	Existence d'une EPP avec 04 salles de classe
WOUMBOU	22	Existence d'une EPP avec 04 salles de classe
TONGO GANDIMA I	23	Existence d'une EPP avec 05 salles de classe
GUIWA YANGAMO	24	Existence de deux EPP avec 05 salles de classe chacune à Yangamo I et Yangamo II

5.2.3.2.2 Secteur : Enseignement secondaire

Villages/ Espace Urbain	Ordre de financement	Observations
NGOURA CENTRE	1	Insuffisance de salle de classe au CES de Ngoura
COLOMINE	2	Insuffisance de salle de classe au CES de colomine
TONGO GANDIMA	3	Insuffisance de salle de classe et d'atelier au CETIC de Tongo Gandima
GUIWA YANGAMO	4	Faible aménagement du Lycée de Guiwa Yangamo

5.2.3.2.3 Secteur : Agriculture

Villages/ Espace Urbain	Ordre de financement	Observations
PETIT BELLO	1	Absence de bâtiment pour la transformation et le stockage de certains produits agricoles
MBONDA	2	Absence de bâtiment pour la transformation et le stockage de certains produits agricoles
SAMBA	3	Absence de bâtiment pour la transformation et le stockage de certains produits agricoles
OUANDEN	4	Absence de bâtiment pour la transformation et le stockage de certains produits agricoles
MBOMBA	5	Absence de bâtiment pour la transformation et le stockage de certains produits agricoles
SODEPA	6	Absence de bâtiment pour la transformation et le stockage de certains produits agricoles
PETIT NGAOUNDERE	7	Absence de bâtiment pour la transformation et le stockage de certains produits agricoles
TIBALA	8	Absence de bâtiment pour la transformation et le stockage de certains produits agricoles
DOUMBA BELLO	9	Absence de bâtiment pour la transformation et le stockage de certains produits agricoles
MGAMBADI	10	Absence de bâtiment pour la transformation et le stockage de certains produits agricoles
OUDOU	11	Absence de bâtiment pour la transformation et le stockage de certains produits agricoles
GANGANGA	12	Absence de bâtiment pour la transformation et le stockage de certains produits agricoles
GABON	13	Absence de bâtiment pour la transformation et le stockage de certains produits agricoles
MBORDAI	14	Absence de bâtiment pour la transformation et le stockage de certains produits agricoles
GUIWA YANGAMO	15	Absence de bâtiment pour la transformation et le stockage de certains produits agricoles
SAMBA	16	Absence de bâtiment pour la transformation et le stockage de certains produits agricoles
COLOMINE	17	Absence de bâtiment pour la transformation et le stockage de certains produits agricoles
MALEWA	18	Absence de bâtiment pour la transformation et le stockage de certains produits agricoles

5.2.3.2.4 Secteur : Eau

Villages/ Espace Urbain	Ordre de financement	Observations
GANGANGA	1	Absence de points d'eau potable dans ce village
MBORDAI	2	Absence de points d'eau potable dans ce village
NGOE NGOE	3	Absence de points d'eau potable dans ce village
MALEWA	4	Existence d'un forage pour une population estimée à 3000 personnes
DEOULE	5	Existence de 02 points d'eau
PETIT BELLO	6	Existence de 02 points d'eau
TIKONDI	7	Existence de 02 points d'eau
BAMBOUTI	8	Existence de 04 points d'eau pour une population estimée à 1000 personnes
GAROUA YAKA	9	Existence de 03 points d'eau pour une population estimée à 980 personnes
SODEPA	10	Existence de 01 points d'eau
OUANDEN	11	Existence de 03 points d'eau
DOUMBA BELLO	12	Existence de 01 points d'eau
WOUMBOU	13	Existence de 04 points d'eau pour une population estimée à 3000 personnes
GARGA SARALI	14	Existence de 08 points d'eau
SAMBA	15	Existence de 06 points d'eau
PETIT NAGAOUNDERE	16	Existence de 03 points d'eau
GUIWA YANGAMO	17	Existence de 11 points d'eau
NGOURA	18	Existence de 07 points d'eau
COLOMINE	19	Existence de 07 points d'eau pour une population estimée à 7000 personnes

5.2.3.2.5 Secteur : Elevage

Villages/ Espace Urbain	Ordre de financement	Observations
DEOULE	1	Absence de ferme avicole dans le village
TONGO GANDIMA	2	Absence d'abreuvoirs pour animaux dans le village

5.2.3.2.6 Secteur : Culture

Villages/ Espace Urbain	Ordre de financement	Observations
MBORDAI	1	Absence de foyer culturel dans le village
BOHANTO	2	Absence de foyer culturel dans le village
BAMBOUTI	3	Absence de foyer culturel dans le village

5.2.3.2.7 Secteur : Commerce

Villages/ Espace Urbain	Ordre de financement	Observations
NGAMBADI	1	Absence de marché construit dans le village
BONGONE	2	Absence de marché construit dans le village
GUIWA YANGAMO	3	Insuffisance d'infrastructures marchandes dans la localité

5.2.4 Validation des données de base par secteur

N°	Secteur	Sous-secteur	Domaine	Nombre actuel (a)	Besoin exprimé dans le cadre logique (b)	Nombre prévu dans le programme sur 5 ans (Np)	Total (T=a+b)	Taux actuel Ta=(a/T)*100	Taux d'amélioration Tam=(Np/T)*100	Valeur cible (V=Ta+Tam)
1	Agriculture	Conservation et transformation	Magasin de stockage	3	20	0	23	13,04 %	0 %	13,04 %
			Aire de séchage	9	23	0	32	28,12 %	0%	28,12 %
			Bâtiment équipé de moulin à écraser	0	17	2	17	0 %	11,76 %	11,76 %
		Encadrement	Case communautaire	3	15	0	18	20 %	0 %	20 %
2	Elevage	Production animale	Ecloserie	0	1	0	1	0 %	0 %	0 %
			Parc vaccino-gène	2	1	0	3	66,66 %	0 %	66,66 %
			Marre à bétail	0	3	0	3	0 %	0 %	0 %
			Ferme communautaire	0	5	1	5	0 %	20 %	20 %

N°	Secteur	Sous-secteur	Domaine	Nombre actuel (a)	Besoin exprimé dans le cadre logique (b)	Nombre prévu dans le programme sur 5 ans (Np)	Total (T=a+b)	Taux actuel Ta=(a/T)*100	Taux d'amélioration Tam=(Np/T)*100	Valeur cible (V=Ta+Tam)
3	Santé publique	Infrastructure de santé	Bâtiment formation sanitaire	6	3	1	9	66,66 %	11,11 %	77,77 %
			Clôture des formations sanitaires	0	1	0	1	0 %	0 %	0 %
			Logement d'astreinte pour personnel de santé	0	5	0	5	0 %	0 %	0 %
		Aménagement	Electrification par panneaux solaires	0	6	0	6	0 %	0 %	0 %
			Points d'eau potable	6	5	0	11	54 %	0 %	54 %
		Equipement	Kit de laboratoire	3	4	0	7	42,85 %	0 %	42,85 %

N°	Secteur	Sous-secteur	Domaine	Nombre actuel (a)	Besoin exprimé dans le cadre logique (b)	Nombre prévu dans le programme sur 5 ans (Np)	Total (T=a+b)	Taux actuel Ta=(a/T)*100	Taux d'amélioration Tam=(Np/T)*100	Valeur cible (V=Ta+Tam)
4	Education de base	Infrastructure scolaire	Salle de classe	112	92	21	204	54,90 %	10,29 %	65,19 %
			Bloc administratif	0	7	0	7	0 %	0 %	0 %
			Clôture	0	3	0	3	0 %	0 %	0 %
			Logement d'astreinte	0	5	0	5	0 %	0 %	0 %
		Aménagement	Points d'eau potable	30	10	0	40	75 %	0 %	75 %
			Lave main	0	32	0	32	0 %	0 %	0 %
			latrine	117	60	30	177	66,10 %	16,94 %	83,04 %
			Electrification par panneau solaire	0	33	0	33	0 %	0 %	0 %
		Equipement	Table banc	2750	2880	1260	5630	48,84 %	22,38 %	71,22 %
			Matériel informatique (Kit)	0	7	0	7	0 %	0 %	0 %
5	Enseignement secondaire	Infrastructure scolaire	Salle de classe	14	12	0	26	53,84 %	0 %	53,84 %

N°	Secteur	Sous-secteur	Domaine	Nombre actuel (a)	Besoin exprimé dans le cadre logique (b)	Nombre prévu dans le programme sur 5 ans (Np)	Total (T=a+b)	Taux actuel Ta=(a/T)*100	Taux d'amélioration Tam=(Np/T)*100	Valeur cible (V=Ta+Tam)
			Bloc administratif	1	3	0	4	25 %	0 %	25 %
			Clôture	0	2	0	2	0 %	0 %	0 %
			Salle informatique	0	4	0	4	0 %	0 %	0 %
		Aménagement	Points d'eau potable	2	4	0	6	50 %	0 %	50 %
			Bloc latrine	10	16	0	26	38,46 %	0 %	38,46 %
			Electrification par panneau solaire	0	4	0	4	0 %	0 %	0 %
			Aire de jeux	1	3	0	4	25 %	0 %	25 %
		Equipement	Table banc	326	1140	0	1466	2,45 %	0 %	2,45 %
			Kit Matériel informatique	0	4	0	4	0 %	0 %	0 %
		6	Enseignement supérieur	Encadrement	Bourse d'étude	0	50	0	50	0 %

N°	Secteur	Sous-secteur	Domaine	Nombre actuel (a)	Besoin exprimé dans le cadre logique (b)	Nombre prévu dans le programme sur 5 ans (Np)	Total (T=a+b)	Taux actuel Ta=(a/T)*100	Taux d'amélioration Tam=(Np/T)*100	Valeur cible (V=Ta+Tam)
7	Recherche scientifique et innovation	Encadrement	Appui en intrant aux coopératives	5	15	0	20	25 %	0 %	25 %
8	Emploi et formation professionnelle	Infrastructure de formation	Salle de formation	1	5	0	6	16,66 %	0 %	16,66 %
			Bloc administratif	0	1	0	1	0 %	0 %	0 %
			Clôture	0	1	0	1	0 %	0 %	0 %
			Logement d'astreinte	0	1	0	1	0 %	0 %	0 %
		Aménagement	Points d'eau potable	0	1	0	1	0 %	0 %	0 %
			Latrine	2	4	0	6	33,33 %	0 %	33,33 %
			Electrification avec groupe électrogène	0	1	0	1	0 %	0 %	0 %
		Equipement et matériel	Table banc	40	100	0	140	28,57 %	0 %	28,57 %
			Kit machine	1	5	0	6	16,66 %	0 %	16,66 %

N°	Secteur	Sous-secteur	Domaine	Nombre actuel (a)	Besoin exprimé dans le cadre logique (b)	Nombre prévu dans le programme sur 5 ans (Np)	Total (T=a+b)	Taux actuel Ta=(a/T)*100	Taux d'amélioration Tam=(Np/T)*100	Valeur cible (V=Ta+Tam)
9	Petites et Moyennes Entreprises, Economie Sociale et Artisanat	Encadrement des PME	Taux d'encadrement	20	50	0	70	28,57 %	0 %	28,57 %
10	Commerce	Infrastructure	Hangar équipé de comptoirs	9	4	2	13	69,23 %	15,38 %	84,61 %
			Boutiques	20	30	10	50	40 %	20 %	60 %
			Magasin de stockage	3	6	0	9	33,33 %	0 %	33,33 %
		Aménagement	Points d'eau potable	1	4	0	5	20 %	0 %	20 %
			Fosse à déchet	0	7	0	7	0 %	0 %	0 %
			Latrine	10	10	4	20	50 %	20 %	70 %
11	Transport	Infrastructure	Gare routière	2	2	0	4	50 %	0 %	50 %

N°	Secteur	Sous-secteur	Domaine	Nombre actuel (a)	Besoin exprimé dans le cadre logique (b)	Nombre prévu dans le programme sur 5 ans (Np)	Total (T=a+b)	Taux actuel Ta=(a/T)*100	Taux d'amélioration Tam=(Np/T)*100	Valeur cible (V=Ta+Tam)
			Parc à gros porteur	2	2	0	4	50 %	0 %	50 %
			Aires de repos	0	3	0	3	0 %	0 %	0 %
12	Travaux publics	Infrastructure	Route aménagée	80 Km	120 Km	10 Km	200 Km	40 %	5 %	45 %
			Ouvrages de franchissement	4	3	0	7	51,14 %	0 %	51,14 %
13	Jeunesse et Education civique	Infrastructure	Bâtiment	0	9	0	9	0 %	0 %	0 %
		Encadrement et appui	Organisation des jeunes	8	20	0	28	28,57 %	0 %	28,57 %
14	Sport et Education Physique	Infrastructure	Aires de jeux	1	7	0	8	12,5 %	0 %	12,5 %
15	Promotion de la femme et de la famille	Infrastructure	Bâtiment	0	1	0	1	0 %	0 %	0 %
16	Affaires sociales	Infrastructure	Bâtiment	0	2	0	2	0 %	0 %	0 %

N°	Secteur	Sous-secteur	Domaine	Nombre actuel (a)	Besoin exprimé dans le cadre logique (b)	Nombre prévu dans le programme sur 5 ans (Np)	Total (T=a+b)	Taux actuel Ta=(a/T)*100	Taux d'amélioration Tam=(Np/T)*100	Valeur cible (V=Ta+Tam)
17	Travail et sécurité sociale	Encadrement et Appui	Organisation syndicale	1	8	0	9	11,11 %	0 %	11,11 %
18	Mines , Industries et Développement technologique	Infrastructure	Points de collecte légale des produits miniers	1	4	0	5	20 %	0 %	20 %
19	Tourisme et loisir	Infrastructure	Auberge municipale	1	7	0	8	12,5 %	0 %	12,5 %
		Aménagement	Site touristique	0	5	0	5	0 %	0 %	0 %
20	Domaines, Cadastres et Affaires Foncières	Aménagement	Lotissement communal (Ha)	0	10	0	10	0 %	0 %	0 %
21	Développement Urbain et Habitat	Aménagement	Voirie urbaine	0 Km	5 Km	0	5 Km	0 %	0 %	0 %
			Eclairage public (lampadaires)	0	160	0	160	0 %	0 %	0 %
22	Eau	Infrastructure	Point d'eau potable	75	26	3	101	74,25 %	2,97 %	77,22 %

N°	Secteur	Sous-secteur	Domaine	Nombre actuel (a)	Besoin exprimé dans le cadre logique (b)	Nombre prévu dans le programme sur 5 ans (Np)	Total (T=a+b)	Taux actuel Ta=(a/T)*100	Taux d'amélioration Tam=(Np/T)*100	Valeur cible (V=Ta+Tam)
23	Energie	Infrastructure	Centrale solaire	0	8	0	8	0 %	0 %	0 %
24	Assainissement	Aménagement	Latrines	89	77	42	166	53,61 %	25,30 %	78,91 %
		Equipement	Matériel roulant	0	1	0	1	0 %	0 %	0 %
25	Environnement, Protection de la nature et Développement Durable	Encadrement	Organisation communautaire	0	5	0	5	0 %	0 %	0 %
26	Communication	Couverture par la radio	Taux de couverture radio	0	32	0	32	0 %	0 %	0 %
27	Poste et Télécommunication	Infrastructure	Télécentre communautaire	0	1	0	1	0 %	0 %	0 %

N°	Secteur	Sous-secteur	Domaine	Nombre actuel (a)	Besoin exprimé dans le cadre logique (b)	Nombre prévu dans le programme sur 5 ans (Np)	Total (T=a+b)	Taux actuel Ta=(a/T)*100	Taux d'amélioration Tam=(Np/T)*100	Valeur cible (V=Ta+Tam)
28	Arts et Culture	Infrastructure	Foyer culturel communautaire	0	32	1	32	0 %	3,12 %	3,12 %
29	Administration territoriale Décentralisation, Sécurité et Maintien de l'ordre	Infrastructure	Centre d'état civil	2	5	0	7	28,57 %	0 %	28,57 %

5.3.5 Détermination du niveau d'accès aux services sociaux de base

N°	Programme	Action	Situation initiale (accès initial)		Situation souhaitée (accès visé)		
			Nb	%	Nb	%	
1	Amélioration de l'offre de services sociaux de base	Amélioration de l'accès à l'eau potable	75	74,25	101	77,22	
		Accroissement de l'offre de l'éducation	112	54,9	204	65,19	
		Renforcement du système de santé et d'assistance aux populations	6	66,66	9	77,77	
2	Promotion du développement économique et protection de l'environnement	Développement et promotion d'une agriculture durable	Magasin de stockage	3	13,04	20	86,95
			Aire de séchage	05	13,15	38	100
			piste agricole	10 Km	11,56	86,5 Km	17,34
		Développement et entretien des infrastructures routières	80 Km	25,07	319 Km	45	
		Développement et promotion de l'activité commerciale	20	40	50	60	
		Protection et gestion durable de l'environnement	2	28,57	7	42,86	
3	Promotion de la culture, des sports et appui à la jeunesse	Animation de la vie sportive et soutien aux associations	01stade	12,5	08	25	
		Promotion de la culture, de l'art et des langues nationales	1	12,5	8	62,5	
		Encadrement de la jeunesse: Education civique et insertion socioéconomique des jeunes	/	0	/	28,27	
4	Gouvernance et administration locale	La mobilisation et de la sécurisation des recettes propres de la Commune	/	76	/	100	
		La gestion des ressources humaines de la Commune	/	45	/	75	
		La sécurisation du patrimoine communal	/	72	/	97	
		Maturation des projets communaux	/	34	/	74	
		Lobbying et plaidoyer	/	48	/	85	
		Communication communale et gestion des relations	/	65	/	94	

5.2.6 Ressources mobilisables et échéances

Source de financement	Montant (FCFA)	Echéances (2019)												Observations
		J	F	M	A	M	J	J	A	S	O	N	D	
Recettes propres (Commune)	11186576													Mobilisable tout au long de l'année 2019
BIP 2019 : Ressources transférées	206 417 700													Mobilisable dès le premier semestre 2019
PNDP	92 750 376													
DGD	60 000 000													
Total	370 354 652													

5.3.1 Elaboration des programmes techniques (sur 05 ans)

5.3.1.1 Définition sommaire des programmes et Actions

Tableau 28: Activités prioritaires des villages

Ranking des villages	Nom du Village	Activités (Priorité des Priorités)	Programme d'affectation	Action (secteur de rattachement)	Coût du micro-projet	Coût Cumulés du micro-projet	Échéance
1er	GANGANGA	Construction d'un puits équipé de PMH à Ganganga	Amélioration de l'offre des services sociaux de base	EAU	5 000 000	5 000 000	2020
2e	NGOE NGOE	Construction et équipement d'un CPC à Ngoé Ngoé	Amélioration de l'offre des services sociaux de base	EDUCATION	8 500 000	13 500 000	2020
3e	PETIT BELLO	Construction d'un bâtiment équipé de moulins multifonctionnels à Bopari	Promotion du développement économique et protection de l'environnemental	AGRICULTURE	10 000 000	23 500 000	2020
4e	SODEPA	Construction d'un forage équipé de PMH à SODEPA	Amélioration de l'offre des services sociaux de base	EAU	8 000 000	31 500 000	2020
5e	TIBALA	Construction et équipement d'un bloc de 02 salles de classe à l'EPP de Tibala	Amélioration de l'offre des services sociaux de base	EDUCATION	19 000 000	50 500 000	2020
6e	RIGUE	Construction d'un puits équipé de PMH à Rigué	Amélioration de l'offre des services sociaux de base	EAU	5 000 000	55 500 000	2020
7	GOUNTE	Construction d'un bloc de 02 salles de classe à l'EPP de Gounté,	Amélioration de l'offre des services sociaux de base	EDUCATION	17 500 000	73 000 000	2020
8	DOUMBA BELLO	Construction d'un bloc de 02 salles de classe à l'EPP de Doumba - Bello	Amélioration de l'offre des services sociaux de base	EDUCATION	17 500 000	90 500 000	2020
9	MBONDA	Construction d'un bâtiment équipé de moulins multifonctionnels au marché de Mbonda	Promotion du développement économique et protection de l'environnemental	AGRICULTURE	10 000 000	100 500 000	2021
10	MEKASSO	Construction d'un bloc de 02 salles de classe à l'EPP de Mekasso	Amélioration de l'offre des services sociaux de base	EDUCATION	17 500 000	118 000 000	2021
11	NGAMBADI	Construction d'un hangar équipé de comptoirs au marché de Ngambadi	Promotion du développement économique et protection	COMMERCE	25 000 000	143 000 000	2021

Ranking des villages	Nom du Village	Activités (Priorité des Priorités)	Programme d'affectation	Action (secteur de rattachement)	Coût du micro-projet	Coût Cumulés du micro-projet	Échéance
			de l'environnemental				
12	MBORDAI	Construction et équipement d'un foyer communautaire à Mbordai	Amélioration de l'offre des services sociaux de base	CULTURE	15 000 000	158 000 000	2021
13	GABON	Construction et équipement d'un CPC à Gabon	Amélioration de l'offre des services sociaux de base	EDUCATION	8 500 000	166 500 000	2021
14	OUDOU	Aménagement de la source naturelle de Mbambondo (Oudou)	Amélioration de l'offre des services sociaux de base	EAU	3 000 000	169 500 000	2021
15	BONGONE	Construction d'un hangar équipé de comptoir au marché de Bongone	Promotion du développement économique et protection de l'environnemental	COMMERCE	25 000 000	194 500 000	2022
16	MBELE MBEKE	Construction d'un bloc de 02 salles de classe à l'EPP de Mbele Mbeke	Amélioration de l'offre des services sociaux de base	EDUCATION	17 500 000	212 000 000	2022
17	DEOULE	Construction et équipement d'une ferme avicole communautaire de à Deoule	Promotion du développement économique et protection de l'environnemental	ELEVAGE	15 000 000	227 000 000	2022
18	TIKONDI	Construction et équipement d'un bloc de 02 salles de classe à l'EPP de Tikondi	Amélioration de l'offre des services sociaux de base	EDUCATION	17 500 000	244 500 000	2022
19	GAROUA YAKA	Construction d'un bloc de 02 salles de classe à l'EPP de Garoua Yaka	Amélioration de l'offre des services sociaux de base	EDUCATION	17 500 000	262 000 000	2022
20	MBOMBA	Construction d'un bloc de 02 salles de classe à l'EPP de Mbomba	Amélioration de l'offre des services sociaux de base	EDUCATION	17 500 000	279 500 000	2022
21	OUANDEN	Construction d'un forage équipé de PMH à Ouanden (face chefferie)	Amélioration de l'offre des services sociaux de base	EAU	8 000 000	287 500 000	2023
23	WOUMBOU	Construction d'un forage équipé de PMH au quartier WOUMBOU HAOUSSA	Amélioration de l'offre des services sociaux de base	EAU	8 000 000	295 500 000	2023
24	PETIT NGAOUNDERE	Construction et équipement d'un CPC à Petit Ngaoundéré	Amélioration de l'offre des services sociaux de base	EDUCATION	8 500 000	304 000 000	2023
25	BOHANTO	Construction et équipement d'une foyer communautaire à Bohanto	Amélioration de l'offre des services sociaux de base	CULTURE	15 000 000	319 000 000	2023
26	BAMBOUTI	Construction et équipement d'un foyer communautaire à Bambouti	Amélioration de l'offre des services sociaux de base	CULTURE	15 000 000	334 000 000	2023
27	GARGA SARALI	Construction d'un forage équipé de PMH à BERI-	Amélioration de l'offre des	EAU	8 000 000	342 000 000	2023

Ranking des villages	Nom du Village	Activités (Priorité des Priorités)	Programme d'affectation	Action (secteur de rattachement)	Coût du micro-projet	Coût Cumulés du micro-projet	Échéance
		BATI. (Garga Sarali)	services sociaux de base				
28	SAMBA	Construction d'un magasin de stockage des produits agricoles à Samba Chefferie	Amélioration de l'offre des services sociaux de base	AGRICULTURE	25 000 000	367 000 000	2023
29	COLOMINE	Construction et équipement d'un bloc de 02 salles de classe au CES de COLOMINE 1	Amélioration de l'offre des services sociaux de base	EDUCATION	18 000 000	397 569 009	
30	NGOURA -Centre	Construction d'un bloc de 02 salles de classe à l'EPP de Ngoura.	Amélioration de l'offre des services sociaux de base	EDUCATION	17 500 000	415 069 009	
31	GUIWA YANGAMO	Construction d'un hangar équipé de comptoirs au marché de Giwa Chefferie	Promotion du développement économique et protection de l'environnemental	COMMERCE	25 000 000	440 069 009	
32	TONGO GANDIMA	Construction d'un puits équipé des abreuvoirs pour animaux à Bodakande	Promotion du développement économique et protection de l'environnemental	ELEVAGE	12 569 009	379 569 009	

Tableau 29: Activités intercommunautaires

N°	Nom du Village	Activités (Priorité des Priorités)	Programme d'affectation	Action (secteur de rattachement)	Coût du micro-projet	Coût Cumulés du micro-projet	Échéance
1	NGOURA	construction et équipement d'une bibliothèque municipale à Ngoura (1ere phase)	Promotion de la culture, des sports et appui à la jeunesse	Arts et culture	15 000 000	15 000 000	2020
2	NGOURA	Appui à l'organisation annuelle du festival culturel de l'arrondissement de Ngoura	Promotion de la culture, des sports et appui à la jeunesse	Arts et culture	1 000 000	16 000 000	2020
3	NGOURA	Appui aux associations culturelles de la commune de Ngoura	Promotion de la culture, des sports et appui à la jeunesse	Arts et culture	500 000	16 500 000	2020
4	NGOURA	Construction et équipement de la délégation d'arrondissement de la jeunesse de Ngoura	Promotion de la culture, des sports et appui à la jeunesse	Jeunesse et education civique	29 500 000	46 000 000	2020
5	NGOURA	Appui à la réalisation des émissions jeunesse à la radio communautaire de Ngoura	Promotion de la culture, des sports et appui à la jeunesse	Jeunesse et education civique	500 000	46 500 000	2020

N°	Nom du Village	Activités (Priorité des Priorités)	Programme d'affectation	Action (secteur de rattachement)	Coût du micro-projet	Coût Cumulés du micro-projet	Échéance
6	NGOURA	Appui à l'organisation de la fête de la jeunesse	Promotion de la culture, des sports et appui à la jeunesse	Jeunesse et education civique	500 000	47 000 000	2020
7	MALEWA	Construction et équipemnt du CSI de Malewa	Promotion de la culture, des sports et appui à la jeunesse	Santé	50 000 000	97 000 000	2020
8	NGOURA	Appui à l'organisation des compétitions sportives dans la commune de Ngoura	Promotion de la culture, des sports et appui à la jeunesse	Sport et education physique	2 500 000	99 500 000	2020
9	NGOURA	Appui aux fédérations sportives spécialisées (FENASCO A)	Promotion de la culture, des sports et appui à la jeunesse	Sport et education physique	500 000	100 000 000	2020
10	NGOURA	construction et équipement d'une bilithèque municipale à Ngoura (2ème phase)	Promotion de la culture, des sports et appui à la jeunesse	Arts et culture	15 000 000	115 000 000	2021
11	NGOURA	Appui à l'organisation annuelle du festival culturel de l'arrondissement de Ngoura	Promotion de la culture, des sports et appui à la jeunesse	Arts et culture	1 000 000	116 000 000	2021
12	NGOURA	Appui aux associations culturelles de la commune de Ngoura	Promotion de la culture, des sports et appui à la jeunesse	Arts et culture	500 000	116 500 000	2021
13	NGOURA	Construction et équipement d'un CMPJ à Ngoura (1ere phase)	Promotion de la culture, des sports et appui à la jeunesse	Jeunesse et education civique	39 500 000	156 000 000	2021
14	NGOURA	Appui à la réalisation des émissions jeunesse à la radio communautaire de Ngoura	Promotion de la culture, des sports et appui à la jeunesse	Jeunesse et education civique	500 000	156 500 000	2021
15	NGOURA	Appui à l'organisation de la fête de la jeunesse	Promotion de la culture, des sports et appui à la jeunesse	Jeunesse et education civique	500 000	157 000 000	2021
16	NGOURA	Construction et équipement d'une plateforme sportive dans la commune de Ngoura (1ere phase)	Promotion de la culture, des sports et appui à la jeunesse	Sport et education physique	35 000 000	192 000 000	2021
17	COLOMINE	Aménagement d'une aire de jeu à Colomine	Promotion de la culture, des sports et appui à la jeunesse	Sport et education physique	5 000 000	197 000 000	2021
18	NGOURA	Appui à l'organisation des compétitions sportives dans la commune de Ngoura	Promotion de la culture, des sports et appui à la jeunesse	Sport et education physique	2 500 000	199 500 000	2021
19	NGOURA	Appui aux fédérations sportives spécialisées (FENASCO A)	Promotion de la culture, des sports et appui à la jeunesse	Sport et education physique	500 000	200 000 000	2021
20	GUIWA	Construction et équipement d'un foyer culturel à Guiwa (1ere phase)	Promotion de la culture, des sports et appui à la jeunesse	Arts et culture	9 000 000	209 000 000	2022
21	MBOMBA	Construction d'une case à palabre dans la	Promotion de la culture, des sports	Arts et culture	4 500 000	213 500 000	2022

N°	Nom du Village	Activités (Priorité des Priorités)	Programme d'affectation	Action (secteur de rattachement)	Coût du micro-projet	Coût Cumulés du micro-projet	Échéance
		chefferie traditionnelle de 3ème degré de Mbomba	et appui à la jeunesse				
22	NGOURA	Appui à l'organisation annuelle du festival culturel de l'arrondissement de Ngoura	Promotion de la culture, des sports et appui à la jeunesse	Arts et culture	1 000 000	214 500 000	2022
23	NGOURA	Appui aux associations culturelles de la commune de Ngoura	Promotion de la culture, des sports et appui à la jeunesse	Arts et culture	500 000	215 000 000	2022
24	NGOURA	Construction et équipement d'un CMPJ à Ngoura (2ème phase)	Promotion de la culture, des sports et appui à la jeunesse	Jeunesse et education civique	10 500 000	225 500 000	2022
25	NGOURA	Appui à la réalisation des émissions jeunesse à la radio communautaire de Ngoura	Promotion de la culture, des sports et appui à la jeunesse	Jeunesse et education civique	500 000	226 000 000	2022
26	NGOURA	Appui à l'organisation de la fête de la jeunesse	Promotion de la culture, des sports et appui à la jeunesse	Jeunesse et education civique	500 000	226 500 000	2022
27	NGOURA	Appui à la mise en place des clubs d'éducation civique et de l'intégration nationale	Promotion de la culture, des sports et appui à la jeunesse	Jeunesse et education civique	500 000	227 000 000	2022
28	NGOURA	Construction et équipement d'une plateforme sportive dans la commune de Ngoura (2ème phase)	Promotion de la culture, des sports et appui à la jeunesse	Sport et education physique	35 000 000	262 000 000	2022
29	GUIWA	Aménagement d'une aire de jeu à Guiwa	Promotion de la culture, des sports et appui à la jeunesse	Sport et education physique	5 000 000	267 000 000	2022
30	TONGO GANDIMA	Aménagement d'une aire de jeu à Tongo Gandima	Promotion de la culture, des sports et appui à la jeunesse	Sport et education physique	5 000 000	272 000 000	2022
31	GARGA SARALI	Aménagement d'une aire de jeu à Garga sarali	Promotion de la culture, des sports et appui à la jeunesse	Sport et education physique	5 000 000	277 000 000	2022
32	BAMBOUTI	Aménagement d'une aire de jeu à Bambouti	Promotion de la culture, des sports et appui à la jeunesse	Sport et education physique	5 000 000	282 000 000	2022
33	BOHANTO	Aménagement d'une aire de jeu à Bohanto	Promotion de la culture, des sports et appui à la jeunesse	Sport et education physique	5 000 000	287 000 000	2022
34	WOUMBOU	Aménagement d'une aire de jeu à Woumbou	Promotion de la culture, des sports et appui à la jeunesse	Sport et education physique	5 000 000	292 000 000	2022
35	RIGUE	Aménagement d'une aire de jeu à Rigué	Promotion de la culture, des sports et appui à la jeunesse	Sport et education physique	5 000 000	297 000 000	2022

N°	Nom du Village	Activités (Priorité des Priorités)	Programme d'affectation	Action (secteur de rattachement)	Coût du micro-projet	Coût Cumulés du micro-projet	Échéance
36	NGOURA	Appui à l'organisation des compétitions sportives dans la commune de Ngoura	Promotion de la culture, des sports et appui à la jeunesse	Sport et education physique	2 500 000	299 500 000	2022
37	NGOURA	Appui aux fédérations sportives spécialisées (FENASCO A)	Promotion de la culture, des sports et appui à la jeunesse	Sport et education physique	500 000	300 000 000	2022
38	NGOURA	Construction et équipement d'un centre culturel à Ngoura	Promotion de la culture, des sports et appui à la jeunesse	Arts et culture	30 000 000	330 000 000	2023
39	WOUMBOU	Construction et équipement d'un foyer culturel à Woumbou	Promotion de la culture, des sports et appui à la jeunesse	Arts et culture	15 000 000	345 000 000	2023
40	GUIWA	Construction et équipement d'un foyer culturel à Guiwa (2ème phase)	Promotion de la culture, des sports et appui à la jeunesse	Arts et culture	6 000 000	351 000 000	2023
41	NGOURA	Construction d'une case à palabre dans la chefferie traditionnelle de 2ème degré de Ngoura	Promotion de la culture, des sports et appui à la jeunesse	Arts et culture	4 500 000	355 500 000	2023
42	GARGA SARALI	Construction d'une case à palabre dans la chefferie traditionnelle de 2ème degré de Garga sarali	Promotion de la culture, des sports et appui à la jeunesse	Arts et culture	4 500 000	360 000 000	2023
43	BOHANTO	Construction d'une case à palabre dans la chefferie traditionnelle de 3ème degré de Bohanto	Promotion de la culture, des sports et appui à la jeunesse	Arts et culture	4 500 000	364 500 000	2023
44	NGOURA	Appui à l'organisation annuelle du festival culturel de l'arrondissement de Ngoura	Promotion de la culture, des sports et appui à la jeunesse	Arts et culture	1 000 000	365 500 000	2023
45	NGOURA	Appui aux associations culturelles de la commune de Ngoura	Promotion de la culture, des sports et appui à la jeunesse	Arts et culture	500 000	366 000 000	2023
46	NGOURA	Appui à la réalisation des émissions jeunesse à la radio communautaire de Ngoura	Promotion de la culture, des sports et appui à la jeunesse	Jeunesse et education civique	500 000	366 500 000	2023
47	NGOURA	Appui à l'organisation de la fête de la jeunesse	Promotion de la culture, des sports et appui à la jeunesse	Jeunesse et education civique	500 000	367 000 000	2023
48	SAMBA	Aménagement d'une aire de jeu à samba	Promotion de la culture, des sports et appui à la jeunesse	Sport et education physique	5 000 000	372 000 000	2023
49	OUANDEN	Aménagement d'une aire de jeu à Ouanden	Promotion de la culture, des sports et appui à la jeunesse	Sport et education physique	5 000 000	377 000 000	2023
50	BAMBOUTI	Aménagement d'une aire de jeu à BAMBOUTI	Promotion de la culture, des sports et appui à la jeunesse	Sport et education	5 000 000	382 000 000	2023

N°	Nom du Village	Activités (Priorité des Priorités)	Programme d'affectation	Action (secteur de rattachement)	Coût du micro-projet	Coût Cumulés du micro-projet	Échéance
				physique			
51	NGOURA	Construction d'une tribune au complexe sportif de Ngoura	Promotion de la culture, des sports et appui à la jeunesse	Sport et education physique	15 000 000	397 000 000	2023
52	NGOURA	Appui à l'organisation des compétitions sportives dans la commune de Ngoura	Promotion de la culture, des sports et appui à la jeunesse	Sport et education physique	2 500 000	399 500 000	2023
53	NGOURA	Appui aux fédérations sportives spécialisées (FENASCO A)	Promotion de la culture, des sports et appui à la jeunesse	Sport et education physique	500 000	400 000 000	2023

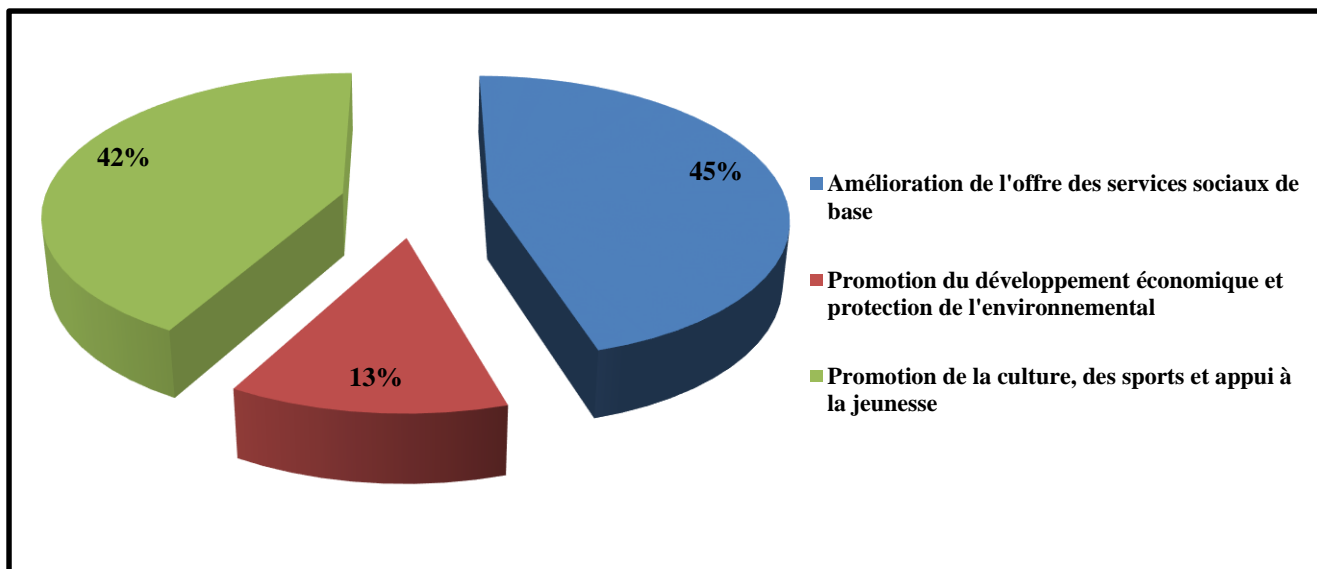


Figure 6: Répartition des programmes techniques

Il ressort du graphique 6 que le programme 1 amélioration de l'offre des services de base représente 45 % des programmes techniques, le programme 2 promotion du développement économique et protection de l'environnement 13 % et le programme 3 promotion de la culture, des sports et appui à la jeunesse 42%. D'après ces proportions, les priorités de développement sont orientées vers le programme 3.

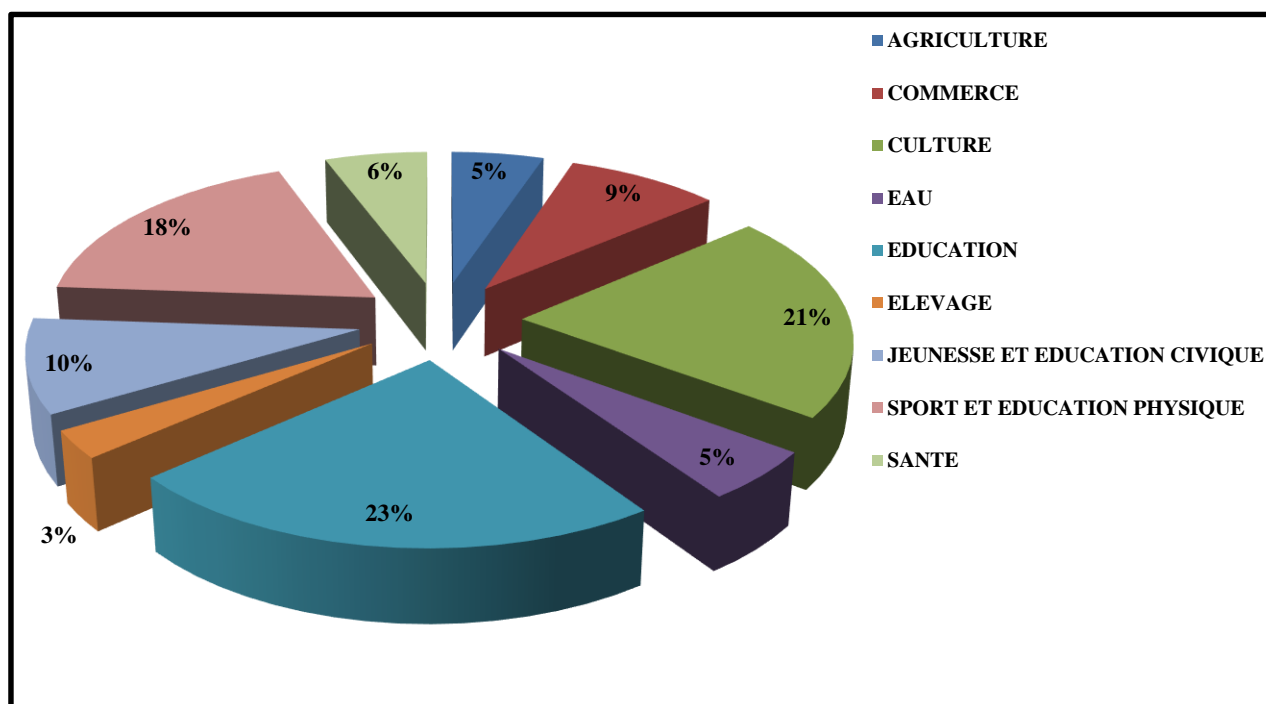


Figure 7: Répartition des secteurs des programmes techniques

Il ressort du graphique 7 que le secteur agriculture représente 5 % de l'ensemble des programmes techniques, le secteur commerce 9%, le secteur culture 21%, le secteur Eau 5% ; le secteur Education 23 %, le secteur Elevage 3 %, le secteur jeunesse et éducation civique 10 %, le secteur sport et éducation physique 18 % et le secteur santé 6 %.

5.3.1.2 Programmes techniques

Tableau 30: Programme 1 : Amélioration de l'offre des services sociaux de base

Action 1 (Secteur Eau) : Amélioration de l'accès à l'eau potable des populations des zones rurales et urbaines

PROGRAMME 1 : AMELIORATION DE L'OFFRE DES SERVICES SOCIAUX DE BASE															
Objectif: Améliorer l'offre des services sociaux de base															
Indicateur: Taux d'amélioration global des services sociaux au niveau local															
Action 1 (Secteur Eau) : Amélioration de l'accès à l'eau potable des populations des zones rurales et urbaines															
Objectif: Améliorer de 74,25 à 77,22 % le taux d'accès à l'eau potable d'ici 2023															
Indicateur: Taux d'accès à l'eau potable															
Activités	localisation	Indicateurs	source de vérification	Responsable	2019		2020		2021		2022		2023		Observations
					Qté	Coût	Qté	Coût	Qté	Coût	Qté	Coût	Qté	Coût	
1.1.1 Construction d'un forage équipé de PMH au campement Municipal de Ngoura	NGOURA	nombre de forage équipé	PV photos et	Chef service technique		6097250						0			
1.1.2 Construction d'un Puits équipé de PMH à l'EP de MEKASSO	MEKASSO	nombre de puits équipé	PV photos et	Chef service technique		6097250						0			
1.1.3 Construction d'un forage équipé de PMH TONGO GANDIMA(MINADER)	TONGO GANDIMA	nombre de forage équipé	PV photos et	Chef service technique		8000000						0			
1.1.4 Construction d'un forage équipé de PMH à SAMBA(MINADER)	SAMBA	nombre de forage équipé	PV photos et	Chef service technique		8000000						0			
1.1.5 Réhabilitation des adductions en eau potables, des pompes à motricité humaine à MBOMBA	MBOMBA	nombre d'adduction réhabilité	PV photos et	Chef service technique		8500000						0			
1.1.6 Réhabilitation des adductions en eau potables, des pompes à motricité humaine à	BAMBOUTI	nombre d'adduction réhabilité	PV photos et	Chef service technique		8500000						0			

PROGRAMME 1 : AMELIORATION DE L'OFFRE DES SERVICES SOCIAUX DE BASE

Objectif: Améliorer l'offre des services sociaux de base

Indicateur: Taux d'amélioration global des services sociaux au niveau local

Action 1 (Secteur Eau) : Amélioration de l'accès à l'eau potable des populations des zones rurales et urbaines

Objectif: Améliorer de 74,25 à 77,22 % le taux d'accès à l'eau potable d'ici 2023

Indicateur: Taux d'accès à l'eau potable

Activités	localisation	Indicateurs	source de vérification	Responsable	2019		2020		2021		2022		2023		Observations
					Qté	Coût	Qté	Coût	Qté	Coût	Qté	Coût	Qté	Coût	
BAMBOUTI															
1.1.7 Réhabilitation des adductions en eau potables, des pompes à motricité humaine à RIGUE	RIGUE	nombre d'adduction réhabilité	PV photos et	Chef service technique		8500000					0				
1.1.8 Construction de deux forages équipés de PMH à Ngoura	NGOURA	nombre de forage équipé	PV photos et	Chef service technique		25000000					0				
1.1.9 Construction d'un puits équipé de PMH à Ganganga	GANGANGA	nombre de puits équipé	PV photos et	Chef service technique			5 000 000				0				
1.1.10 Construction d'un forage équipé de PMH à SODEPA	SODEPA	nombre de forage équipé	PV photos et	Chef service technique			31 500 000				0				
1.1.11 Construction d'un puits équipé de PMH à Rigué	RIGUE	nombre de puits équipé	PV photos et	Chef service technique			55 500 000				0				
1.1.12 Aménagement de la source naturelle de Mbambondo (Oudou)	OUDOU	Nombre de source aménagé	PV photos et	Chef service technique					179500000		0				
Construction d'un forage équipé 1.1.13 de PMH à Ouanden (face chefferie)	OUANDEN	nombre de forage équipé	PV photos et	Chef service technique							0		297500000		
1.1.14 Construction d'un forage équipé de PMH au quartier	WOUMBOU	nombre de forage	PV photos et	Chef service technique							0		305500000		

PROGRAMME 1 : AMELIORATION DE L'OFFRE DES SERVICES SOCIAUX DE BASE															
Objectif: Améliorer l'offre des services sociaux de base															
Indicateur: Taux d'amélioration global des services sociaux au niveau local															
Action 1 (Secteur Eau) : Amélioration de l'accès à l'eau potable des populations des zones rurales et urbaines															
Objectif: Améliorer de 74,25 à 77,22 % le taux d'accès à l'eau potable d'ici 2023															
Indicateur: Taux d'accès à l'eau potable															
Activités	localisation	Indicateurs	source de vérification	Responsable	2019		2020		2021		2022		2023		Observations
					Qté	Coût	Qté	Coût	Qté	Coût	Qté	Coût	Qté	Coût	
WOUMBOU HAOUSSA		équipé													
1.1.15 Construction d'un forage équipé de PMH à BERI-BATI. (Garga Sarali)	GARGA SARALI	nombre de forage équipé	PV photos et	Chef service technique							0			372000000	
							92 000 000		179500000		0				

Action 2 (Secteur Education) : Accroissement de l'offre en infrastructure et équipement de qualité du secteur éducatif

PROGRAMME 1 : AMELIORATION DE L'OFFRE DES SERVICES SOCIAUX DE BASE															
Objectif: Améliorer l'offre des services sociaux de base															
Indicateur: Taux d'amélioration global des services sociaux au niveau local															
Action 2 (Secteur Education) : Accroissement de l'offre en infrastructure et équipement de qualité du secteur éducatif															
Objectif: Porter de 54,9 à 65,19 % la capacité d'accueil (infrastructures et équipements) dans les établissements scolaires d'ici 2023															
Indicateur: Nombre d'infrastructures équipées en bon état															
Activités	Localisation	Indicateurs	source de vérification	Responsable	2019		2020		2021		2022		2023		Observations
					Qté	Coût	Qté	Coût	Qté	Coût	Qté	Coût	Qté	Coût	
1.2.1 Construction d'un bloc de deux salles avec bloc administratif tous équipés de à l'EP de MEKASSO	MEKASSO	Nombre de salle de classe avec bloc administratif	PV et photos	Chef service technique		22 041 435				0				0	

PROGRAMME 1 : AMELIORATION DE L'OFFRE DES SERVICES SOCIAUX DE BASE

Objectif: Améliorer l'offre des services sociaux de base

Indicateur: Taux d'amélioration global des services sociaux au niveau local

Action 2 (Secteur Education) : Accroissement de l'offre en infrastructure et équipement de qualité du secteur éducatif

Objectif: Porter de 54,9 à 65,19 % la capacité d'accueil (infrastructures et équipements) dans les établissements scolaires d'ici 2023

Indicateur: Nombre d'infrastructures équipées en bon état

Activités	Localisation	Indicateurs	source de vérification	Responsable	2019		2020		2021		2022		2023		Observations
					Qté	Coût	Qté	Coût	Qté	Coût	Qté	Coût	Qté	Coût	
1.2.2 Construction de 02 salles de classe à l'EP de MALEWA	MALEWA	Nombre de salle de classe	PV et photos	Chef service technique		17 000 000				0				0	
1.2.3 Equipement en 60 tables bancs à l'EP de MALEWA	MALEWA	Nombre de table banc	PV et photos	Chef service technique		1 320 000				0				0	
1.2.4 Equipement Bureau du maître à l'EP de MALEWA	MALEWA	Nombre de bureau équipé	PV et photos	Chef service technique		250 000				0				0	
1.2.5 Construction de 02 salles de classe à l'EP de BOHANTO	BOHANTO	Nombre de salle de classe	PV et photos	Chef service technique		17 000 000				0				0	
1.2.6 Equipement en 60 tables bancs à l'EP de BOHANTO	BOHANTO	Nombre de table banc	PV et photos	Chef service technique		1 320 000				0				0	
1.2.7 Equipement Bureau du maître à l'EP de BOHANTO	BOHANTO	Nombre de bureau équipé	PV et photos	Chef service technique		250 000				0				0	
1.2.8 Construction d'un bloc de deux salles de classes à l'EP Pub(Bil) de Ngoura	NGOURA	Nombre de salle de classe	PV et photos	Chef service technique		20 000 000				0				0	
1.2.9 Construction et équipement d'un CPC à Ngoé Ngoé	NGOE NGOE	Nombre de CPC construit et équipé	PV et photos	Chef service technique				8500000		0				0	

PROGRAMME 1 : AMELIORATION DE L'OFFRE DES SERVICES SOCIAUX DE BASE

Objectif: Améliorer l'offre des services sociaux de base

Indicateur: Taux d'amélioration global des services sociaux au niveau local

Action 2 (Secteur Education) : Accroissement de l'offre en infrastructure et équipement de qualité du secteur éducatif

Objectif: Porter de 54,9 à 65,19 % la capacité d'accueil (infrastructures et équipements) dans les établissements scolaires d'ici 2023

Indicateur: Nombre d'infrastructures équipées en bon état

Activités	Localisation	Indicateurs	source de vérification	Responsable	2019		2020		2021		2022		2023		Observations
					Qté	Coût	Qté	Coût	Qté	Coût	Qté	Coût	Qté	Coût	
1.2.10 Construction et équipement d'un bloc de 02 salles de classe à l'EPP de Tibala	TIBALA	Nombre de salle de classe	PV et photos	Chef service technique			19000000						0		
1.2.11 Construction d'un bloc de 02 salles de classe à l'EPP de Gounté,	GOUNTE	Nombre de salle de classe	PV et photos	Chef service technique			17500000		0			2			
1.2.12 Construction d'un bloc de 02 salles de classe à l'EPP de Doumba - Bello	DOUMBA BELLO	Nombre de salle de classe	PV et photos	Chef service technique			17500000		0				0		
1.2.13 Construction d'un bloc de 02 salles de classe à l'EPP de Mekasso	MEKASSO	Nombre de salle de classe	PV et photos	Chef service technique					17500000				0		
1.2.14 Construction et équipement d'un CPC à Gabon	GABON	Nombre de CPC construit et équipé	PV et photos	Chef service technique					8500000				0		
1.2.15 Construction d'un bloc de 02 salles de classe à l'EPP de Mbele Mbeke	MBELE MBEKE	Nombre de salle de classe	PV et photos	Chef service technique					0		17 500 000		0		
1.2.16 Construction et équipement d'un bloc de 02 salles de classe à l'EPP de Tikondi	TIKONDI	Nombre de salle de classe	PV et photos	Chef service technique					0		17 500 000		0		

PROGRAMME 1 : AMELIORATION DE L'OFFRE DES SERVICES SOCIAUX DE BASE

Objectif: Améliorer l'offre des services sociaux de base

Indicateur: Taux d'amélioration global des services sociaux au niveau local

Action 2 (Secteur Education) : Accroissement de l'offre en infrastructure et équipement de qualité du secteur éducatif

Objectif: Porter de 54,9 à 65,19 % la capacité d'accueil (infrastructures et équipements) dans les établissements scolaires d'ici 2023

Indicateur: Nombre d'infrastructures équipées en bon état

Activités	Localisation	Indicateurs	source de vérification	Responsable	2019		2020		2021		2022		2023		Observations
					Qté	Coût	Qté	Coût	Qté	Coût	Qté	Coût	Qté	Coût	
1.2.17 Construction d'un bloc de 02 salles de classe à l'EPP de Garoua Yaka	GAROUA YAKA	Nombre de salle de classe	PV et photos	Chef service technique						0	17 500 000		0		
1.2.18 Construction d'un bloc de 02 salles de classe à l'EPP de Mbomba	MBOMBA	Nombre de salle de classe	PV et photos	Chef service technique						0			17500000		
1.2.19 Construction et équipement d'un CPC à Petit Ngaoundéré	PETIT NGAOUNDERE	Nombre de CPC construit et équipé	PV et photos	Chef service technique						0			8500000		
						79 181 435		62500000		26000000			26000000		

Action 3 (Secteur Santé) : Renforcement du système de santé

PROGRAMME 1 : AMELIORATION DE L'OFFRE DES SERVICES SOCIAUX DE BASE															
Objectif: Améliorer l'offre des services sociaux de base															
Indicateur: Taux d'amélioration global des services sociaux au niveau local															
Action 3 (Secteur Santé) : Renforcement du système de santé															
Objectif: Porter de 66,66 % à 77,77 % le taux d'accès au système de santé d'ici 2023															
Indicateur: Taux d'accès aux soins de santé de qualité															
Activités	localisation	Indicateurs	source de vérification	Responsable	2019		2020		2021		2022		2023		Observations
					Qté	Coût	Qté	Coût	Qté	Coût	Qté	Coût	Qté	Coût	
1.3.1 Construction et équipement du CSI de Malewa	MALEWA	Nombre de salle construit	PV de réception et photos	Chef service technique				50 000 000							
								50 000 000							

Tableau 31: Programme 2 : Promotion du développement économique et protection de l'environnement

Action 1 (Secteur Agriculture) : Développement et Promotion d'une agriculture durable

PROGRAMME 2 : PROMOTION DU DEVELOPPEMENT ECONOMIQUE ET PROTECTION DE L'ENVIRONNEMENT															
Objectif: Améliorer l'attractivité du territoire et promouvoir le développement durable															
Indicateur: Nombre d'entreprises installées et d'activités de promotion du développement durable															
Action 1 (Secteur Agriculture) : Développement et Promotion d'une agriculture durable															
Objectif: Améliorer d'au moins 11,76 % le taux d'accès aux infrastructures agricoles d'ici 2023															
Indicateur: Taux d'accès aux infrastructures de stockage et de conservation des produits agricoles															
Activités	localisation	Indicateurs	source de vérification	Responsable	2019		2020		2021		2022		2023		Observations
					Qté	Coût	Qté	Coût	Qté	Coût	Qté	Coût	Qté	Coût	
2.1.1 Construction d'un bâtiment équipé de moulins multifonctionnels à Bopari	PETIT BELLO	Nombre de bâtiment construit et équipé	PV et Photos	Chef service technique				10 000 000						0	
2.1.2 Construction d'un bâtiment équipé de moulins multifonctionnels au marché de Mbonda	MBONDA	Nombre de bâtiment construit et équipé	PV et Photos	Chef service technique						10 000 000				0	
								10 000 000		10000000		0		0	

Action 2 (Secteur Elevage) : Développement de la production et de l'industrie animale

PROGRAMME 2 : PROMOTION DU DEVELOPPEMENT ECONOMIQUE ET PROTECTION DE L'ENVIRONNEMENT															
Objectif: Améliorer l'attractivité du territoire et promouvoir le développement durable															
Indicateur: Nombre d'entreprises installées et d'activités de promotion du développement durable															
Action 2 (Secteur Elevage) : Développement de la production et de l'industrie animale															
Objectif: Améliorer d'au moins 20 % le développement de la production et de l'industrie animale d'ici 2023															
Indicateur: Taux d'amélioration de la production et de l'industrie animale															
Activités	localisation	Indicateurs	source de vérification	Responsable	2019		2020		2021		2022		2023		Observations
					Qté	Coût	Qté	Coût	Qté	Coût	Qté	Coût	Qté	Coût	
2.2.1 Construction et équipement d'une ferme avicole communautaire de à Deoule	DEOULE	nombre de ferme construit et équipé	Photos et PV de réception	Chef service technique	1			0				15000000			
						0		0				15000000			

Action 3 (Secteur Travaux Publics) : Développement et entretien des infrastructures routières

PROGRAMME 2 : PROMOTION DU DEVELOPPEMENT ECONOMIQUE ET PROTECTION DE L'ENVIRONNEMENT															
Objectif: Améliorer l'attractivité du territoire et promouvoir le développement durable															
Indicateur: Nombre d'entreprises installées et d'activités de promotion du développement durable															
Action 3 (Secteur Travaux Publics) : Développement et entretien des infrastructures routières															
Objectif: Améliorer de 40 à 45 % l'entretien des infrastructures routières de la Commune d'ici 2023															
Indicateur: Taux d'amélioration de l'entretien des infrastructures routières															
Activités	localisation	Indicateurs	source de vérification	Responsable	2019		2020		2021		2022		2023		Observations
					Qté	Coût	Qté	Coût	Qté	Coût	Qté	Coût	Qté	Coût	
2.3.1 réhabilitation des routes rurales Axe1: GUIWA-YANGAMO-NGOURA	GUIWA-YANGAMO-NGOURA	distance réhabilitée	PV et Photos	chef service technique		27 777 700								0	
2.3.2 réhabilitation des routes rurales Axe2: GUIWA-YANGAMO-NGOURA	GUIWA-YANGAMO-NGOURA	distance réhabilitée	PV et Photos	chef service technique		100000000						15 Km	32 500 000		

PROGRAMME 2 : PROMOTION DU DEVELOPPEMENT ECONOMIQUE ET PROTECTION DE L'ENVIRONNEMENT															
Objectif: Améliorer l'attractivité du territoire et promouvoir le développement durable															
Indicateur: Nombre d'entreprises installées et d'activités de promotion du développement durable															
Action 3 (Secteur Travaux Publics) : Développement et entretien des infrastructures routières															
Objectif: Améliorer de 40 à 45 % l'entretien des infrastructures routières de la Commune d'ici 2023															
Indicateur: Taux d'amélioration de l'entretien des infrastructures routières															
Activités	localisation	Indicateurs	source de vérification	Responsable	2019		2020		2021		2022		2023		Observations
					Qté	Coût	Qté	Coût	Qté	Coût	Qté	Coût	Qté	Coût	
NGOURA															
						127 777 700		0				0		32500000	

Action 4 (Secteur Commerce) : Développement et Promotion de l'activité commerciale

PROGRAMME 2 : PROMOTION DU DEVELOPPEMENT ECONOMIQUE ET PROTECTION DE L'ENVIRONNEMENT															
Objectif: Améliorer l'attractivité du territoire et promouvoir le développement durable															
Indicateur: Nombre d'entreprises installées et d'activités de promotion du développement durable															
Action 4 (Secteur Commerce) : Développement et Promotion de l'activité commerciale															
Objectif: Améliorer de 40 à 60 % les conditions de commercialisation des denrées dans le territoire communale d'ici 2023															
Indicateur: Taux d'accès aux infrastructures et équipements marchands de qualité															
Activités	localisation	Indicateurs	source de vérification	Responsable	2019		2020		2021		2022		2023		Observations
					Qté	Coût	Qté	Coût	Qté	Coût	Qté	Coût	Qté	Coût	
2.4.1 Construction boutique au Centre Commercial de Ngoura	NGOURA	Nombre de boutique construit	Photos et PV de réception	Chef service technique		15000000			1		1				
2.4.2 Construction d'un hangar équipé de comptoirs au marché de Ngambadi	NGAMBADI	Nombre de hangar construit	Photos et PV de réception	Chef service technique						25000000		0			
2.4.3 Construction d'un hangar équipé de comptoir au marché de Bongone	BONGONE	Nombre de hangar construit	Photos et PV de réception	Chef service technique				0				25000000			
								0		25 000 000		25 000 000			

Action 5 (Secteur tourisme et loisir): Développement et promotion de l'activité touristique

PROGRAMME 2 : PROMOTION DU DEVELOPPEMENT ECONOMIQUE ET PROTECTION DE L'ENVIRONNEMENT															
Objectif: Améliorer l'attractivité du territoire et promouvoir le développement durable															
Indicateur: Nombre d'entreprises installées et d'activités de promotion du développement durable															
Action 5 (Secteur tourisme et loisir) : Développement et promotion de l'activité touristique															
Objectif: Améliorer d'au moins 12,5 % le développement et la promotion de l'activité touristique d'ici 2023															
Indicateur: Nombre d'infrastructure et équipement touristique															
Activités	localisation	Indicateurs	source de vérification	Responsable	2019		2020		2021		2022		2023		Observations
					Qté	Coût	Qté	Coût	Qté	Coût	Qté	Coût	Qté	Coût	
2.5.1 Construction et équipement d'un Campement Municipal de 09 chambres à Ngoura	NGOURA	Nombre de campement construit et équipé	Photos et PV de réception	Chef service technique	1	64 204 581		0							
						64 204 581		0				0			

Action 6 (Secteur Environnement et Protection de la nature) : Promotion de la protection et la gestion durable de l'environnement

PROGRAMME 2 : PROMOTION DU DEVELOPPEMENT ECONOMIQUE ET PROTECTION DE L'ENVIRONNEMENT															
Objectif: Améliorer l'attractivité du territoire et promouvoir le développement durable															
Indicateur: Nombre d'entreprises installées et d'activités de promotion du développement durable															
Action 6 (Secteur Environnement et Protection de la nature) : Promotion de la protection et la gestion durable de l'environnement															
Objectif: Améliorer de 26,2 à 41,34 % l'accès aux infrastructures et équipement d'assainissement, et l'aménagement des espaces verts de d'ici 2023															
Indicateur: Taux d'accès aux infrastructures et équipement d'assainissement et espaces verts															
Activités	localisation	Indicateurs	source de vérification	Responsable	2019		2020		2021		2022		2023		Observations
					Qté	Coût	Qté	Coût	Qté	Coût	Qté	Coût	Qté	Coût	
2.6.1 Construction d'un bloc latrine à 04 compartiments au site du campement Municipal à Ngoura	NGOURA	Nombre de de bloc latrine construit	Photos et PV de réception	Chef service technique							0		0		
															0

PROGRAMME 2 : PROMOTION DU DEVELOPPEMENT ECONOMIQUE ET PROTECTION DE L'ENVIRONNEMENT

Objectif: Améliorer l'attractivité du territoire et promouvoir le développement durable

Indicateur: Nombre d'entreprises installées et d'activités de promotion du développement durable

Action 6 (Secteur Environnement et Protection de la nature) : Promotion de la protection et la gestion durable de l'environnement

Objectif: Améliorer de 26,2 à 41,34 % l'accès aux infrastructures et équipement d'assainissement, et l'aménagement des espaces verts de d'ici 2023

Indicateur: Taux d'accès aux infrastructures et équipement d'assainissement et espaces verts

Activités	localisation	Indicateurs	source de vérification	Responsable	2019		2020		2021		2022		2023		Observations
					Qt é	Coût	Qt é	Coût	Qt é	Coût	Qt é	Coût	Qt é	Coût	
2.6.2 Construction d'un bloc latrine à 04 compartiments à l'EP de MEKASSO	MEKASSO	Nombre de de bloc latrine construit	Photos et PV de réception du marché	Chef service technique						0		0			0
2.6.3 Construction d'un bloc latrine au CSI de Malewa	MALEWA	Nombre de de bloc latrine construit	Photos et PV de réception	Chef service technique			3 500 000			0		0			0
2.6.4 Construction d'un bloc latrine au marché de Ngambadi	NGAMBADI	Nombre de de bloc latrine construit	Photos et PV de réception	Chef service technique			0		3500000	1					0
2.6.5 Construction d'un bloc latrine au marché de Bongone	BONGONE	Nombre de de bloc latrine construit	Photos et PV de réception	Chef service technique			0		0	1	3500000				0
2.6.6 Construction d'un bloc latrine à la ferme avicole communautaire de à Deoule	DEOULE	Nombre de de bloc latrine construit	Photos et PV de réception	Chef service technique			0		0	1	3500000				0
2.6.7 Construction d'un bloc latrine à coté du bâtiment équipé de moulins multifonctionnels à Bopari	PETIT BELO	Nombre de de bloc latrine construit	Photos et PV de réception	Chef service technique			3 500 000			0	1				0

PROGRAMME 2 : PROMOTION DU DEVELOPPEMENT ECONOMIQUE ET PROTECTION DE L'ENVIRONNEMENT

Objectif: Améliorer l'attractivité du territoire et promouvoir le développement durable

Indicateur: Nombre d'entreprises installées et d'activités de promotion du développement durable

Action 6 (Secteur Environnement et Protection de la nature) : Promotion de la protection et la gestion durable de l'environnement

Objectif: Améliorer de 26,2 à 41,34 % l'accès aux infrastructures et équipement d'assainissement, et l'aménagement des espaces verts de d'ici 2023

Indicateur: Taux d'accès aux infrastructures et équipement d'assainissement et espaces verts

Activités	localisation	Indicateurs	source de vérification	Responsable	2019		2020		2021		2022		2023		Observations
					Qt é	Coût	Qt é	Coût	Qt é	Coût	Qt é	Coût	Qt é	Coût	
2.6.8 Construction d'un bloc latrine à coté du bâtiment équipé de moulins multifonctionnels au marché de Mbonda	MBONDA	Nombre de de bloc latrine construit	Photos et PV de réception	Chef service technique			0		3 500 000		0			0	
2.6.9 Construction d'un bloc latrine à l'EP de MEKASSO	MEKASSO	Nombre de de bloc latrine construit	Photos et PV de réception	Chef service technique			3 500 000				0				0
2.6.10 Construction d'un bloc latrine à l'EP de MALEWA	MALEWA	Nombre de de bloc latrine construit	PV de livraison et photos	Chef service technique	5		3 500 000				0				0
2.6.11 Construction d'un bloc latrine à l'EP de BOHANTO	BOHANTO	Nombre de de bloc latrine construit	PV de livraison et photos	Chef service technique	5		3 500 000				0				0
2.6.12 Construction d'un bloc latrine à l'EP Pub(Bil) de Ngoura	NGOURA	Nombre de de bloc latrine construit	PV de réception et photos	Chef service technique			3 500 000				0				0
2.6.13 Construction d'un bloc latrine CPC au Ngoé Ngoé	NGOE NGOE	Nombre de de bloc latrine construit	PV de réception et photos	Chef service technique					3 500 000		0				0

PROGRAMME 2 : PROMOTION DU DEVELOPPEMENT ECONOMIQUE ET PROTECTION DE L'ENVIRONNEMENT

Objectif: Améliorer l'attractivité du territoire et promouvoir le développement durable

Indicateur: Nombre d'entreprises installées et d'activités de promotion du développement durable

Action 6 (Secteur Environnement et Protection de la nature) : Promotion de la protection et la gestion durable de l'environnement

Objectif: Améliorer de 26,2 à 41,34 % l'accès aux infrastructures et équipement d'assainissement, et l'aménagement des espaces verts de d'ici 2023

Indicateur: Taux d'accès aux infrastructures et équipement d'assainissement et espaces verts

Activités	localisation	Indicateurs	source de vérification	Responsable	2019		2020		2021		2022		2023		Observations
					Qt é	Coût	Qt é	Coût	Qt é	Coût	Qt é	Coût	Qt é	Coût	
2.6.14 Construction d'un bloc latrine à l'EPP de Tibala	TIBALA	Nombre de de bloc latrine construit	Photos et PV de réception	Chef service technique						3 500 000					0
2.6.15 Construction d'un bloc latrine à l'EPP de Gounté,	GOUNTE	Nombre de de bloc latrine construit	Photos et PV de réception	Chef service technique						3 500 000	0			2	
2.6.16 Construction d'un bloc latrine à l'EPP de Doumba - Bello	DOUMBA BELLO	Nombre de de bloc latrine construit	Photos et PV de reception du marché	Chef service technique						3 500 000	0				0
2.6.17 Construction d'un bloc latrine à l'EPP de Mekasso	MEKASSO	Nombre de de bloc latrine construit	PV de livraison et photos	Chef service technique							3 500 000				0
2.6.18 Construction d'un bloc latrine au CPCde Gabon	GABON	Nombre de de bloc latrine construit	PV de livraison et photos	Chef service technique							3 500 000				0
2.6.19 Construction d'un bloc latrine à l'EPP de Mbele Mbeke	MBELE MBEKE	Nombre de de bloc latrine construit	PV de reception et photos	Chef service technique							0			3 500 000	0

PROGRAMME 2 : PROMOTION DU DEVELOPPEMENT ECONOMIQUE ET PROTECTION DE L'ENVIRONNEMENT															
Objectif: Améliorer l'attractivité du territoire et promouvoir le développement durable															
Indicateur: Nombre d'entreprises installées et d'activités de promotion du développement durable															
Action 6 (Secteur Environnement et Protection de la nature) : Promotion de la protection et la gestion durable de l'environnement															
Objectif: Améliorer de 26,2 à 41,34 % l'accès aux infrastructures et équipement d'assainissement, et l'aménagement des espaces verts de d'ici 2023															
Indicateur: Taux d'accès aux infrastructures et équipement d'assainissement et espaces verts															
Activités	localisation	Indicateurs	source de vérification	Responsable	2019		2020		2021		2022		2023		Observations
					Qt é	Coût	Qt é	Coût	Qt é	Coût	Qt é	Coût	Qt é	Coût	
2.6.20 Construction d'un bloc latrine à l'EPP de Tikondi	TIKONDI	Nombre de de bloc latrine construit	PV de reception et photos	Chef service technique							0			3 500 000	0
2.6.21 Construction d'un bloc latrine à l'EPP de Garoua Yaka	GAROUA YAKA	Nombre de de bloc latrine construit	PV de reception et photos	Chef service technique							0			3 500 000	0
2.6.22 Construction d'un bloc latrine à l'EPP de Mbomba	MBOMBA	Nombre de de bloc latrine construit	PV de reception et photos	Chef service technique							0			3 500 000	
2.6.23 Construction d'un bloc latrine au CPC de Petit Ngaoundéré	PETIT NGAOUNDERE	Nombre de de bloc latrine construit	PV de livraison et photos	Chef service technique							0			3 500 000	
2.6.24 aménagement d'un jardin au site du campement municipal de Ngoura	Ngoura	Nombre de jardin scolaire aménagé	PV de livraison et photos	Chef service technique	1	500 000	0	0	0	0	0				0
2.6.25 plantation de 10 arbres autour du bâtiment équipé de moulins multifonctionnels au marché de Mbonda	MBONDA	Nombre d'arbre planté	PV de réception et photos	Chef service technique			0	10	100 000	0	0				0

PROGRAMME 2 : PROMOTION DU DEVELOPPEMENT ECONOMIQUE ET PROTECTION DE L'ENVIRONNEMENT															
Objectif: Améliorer l'attractivité du territoire et promouvoir le développement durable															
Indicateur: Nombre d'entreprises installées et d'activités de promotion du développement durable															
Action 6 (Secteur Environnement et Protection de la nature) : Promotion de la protection et la gestion durable de l'environnement															
Objectif: Améliorer de 26,2 à 41,34 % l'accès aux infrastructures et équipement d'assainissement, et l'aménagement des espaces verts de d'ici 2023															
Indicateur: Taux d'accès aux infrastructures et équipement d'assainissement et espaces verts															
Activités	localisation	Indicateurs	source de vérification	Responsable	2019		2020		2021		2022		2023		Observations
					Qt é	Coût	Qt é	Coût	Qt é	Coût	Qt é	Coût	Qt é	Coût	
2.6.26 Plantation de 20 arbres à l'EP de MEKASSO	MEKASSO	Nombre de jardin scolaire aménagé	PV de réception et photos	Chef service technique		20		200 000				0			0
2.6.27 Plantation de 20 arbres à l'EP de MALEWA	MALEWA	Nombre d'arbre planté	PV de réception et photos	Chef service technique		20		200 000				0			0
2.6.28 Plantation de 20 arbres à l'EP de BOHANTO	BOHANTO	Nombre de jardin scolaire aménagé	PV de réception et photos	Chef service technique		20		200 000				0			0
2.6.29 Plantation de 20 arbres à l'EP Pub(Bil) de Ngoura	NGOURA	Nombre d'arbre planté	PV de réception et photos	Chef service technique		20		200 000				0			0
2.6.29 Plantation de 20 arbres au CPC de Ngoé Ngoé	NGOE NGOE	Nombre de jardin scolaire aménagé	PV de réception et photos	Chef service technique					20	200 000		0			0
2.6.30 Plantation de 20 arbres à l'EPP de Tibala	TIBALA	Nombre d'arbre planté	PV de réception et photos	Chef service technique					20	200 000					0

PROGRAMME 2 : PROMOTION DU DEVELOPPEMENT ECONOMIQUE ET PROTECTION DE L'ENVIRONNEMENT															
Objectif: Améliorer l'attractivité du territoire et promouvoir le développement durable															
Indicateur: Nombre d'entreprises installées et d'activités de promotion du développement durable															
Action 6 (Secteur Environnement et Protection de la nature) : Promotion de la protection et la gestion durable de l'environnement															
Objectif: Améliorer de 26,2 à 41,34 % l'accès aux infrastructures et équipement d'assainissement, et l'aménagement des espaces verts de d'ici 2023															
Indicateur: Taux d'accès aux infrastructures et équipement d'assainissement et espaces verts															
Activités	localisation	Indicateurs	source de vérification	Responsable	2019		2020		2021		2022		2023		Observations
					Qt é	Coût	Qt é	Coût	Qt é	Coût	Qt é	Coût	Qt é	Coût	
2.6.31 Plantation de 20 arbres à l'EPP de Gounté,	GOUNTE	Nombre de jardin scolaire aménagé	PV de réception et photos	Chef service technique					20	200 000	0				2
2.6.32 Plantation de 20 arbres à l'EPP de Doumba - Bello	DOUMBA BELLO	Nombre d'arbre planté	Photos et PV de réception	Chef service technique					20	200 000	0				0
2.6.33 Plantation de 20 arbres à l'EPP de Mekasso	MEKASSO	Nombre d'arbre planté	Photos et PV de réception	Chef service technique							20	200 000			0
2.6.34 Plantation de 20 arbres au CPCde Gabon	GABON	Nombre d'arbre planté	Photos et PV de réception	Chef service technique							20	200 000			0
2.6.35 Plantation de 20 arbres à l'EPP de Mbele Mbeke	MBELE MBEKE	Nombre d'arbre planté	Photos et PV de réception	Chef service technique							0		20	200 000	0
2.6.36 Plantation de 20 arbres à l'EPP de Tikondi	TIKONDI	Nombre d'arbre planté	Photos et PV de réception	Chef service technique							0		20	200 000	0
2.6.37 Plantation de 20 arbres à l'EPP de Garoua Yaka	GAROUA YAKA	Nombre d'arbre planté	Photos et PV de réception	Chef service technique							0		20	200 000	0

PROGRAMME 2 : PROMOTION DU DEVELOPPEMENT ECONOMIQUE ET PROTECTION DE L'ENVIRONNEMENT															
Objectif: Améliorer l'attractivité du territoire et promouvoir le développement durable															
Indicateur: Nombre d'entreprises installées et d'activités de promotion du développement durable															
Action 6 (Secteur Environnement et Protection de la nature) : Promotion de la protection et la gestion durable de l'environnement															
Objectif: Améliorer de 26,2 à 41,34 % l'accès aux infrastructures et équipement d'assainissement, et l'aménagement des espaces verts de d'ici 2023															
Indicateur: Taux d'accès aux infrastructures et équipement d'assainissement et espaces verts															
Activités	localisation	Indicateurs	source de vérification	Responsable	2019		2020		2021		2022		2023		Observations
					Qt é	Coût	Qt é	Coût	Qt é	Coût	Qt é	Coût	Qt é	Coût	
2.6.38 Plantation de 20 arbres à l'EPP de Mbomba	MBOMBA	Nombre d'arbre planté	Photos et PV de réception	Chef service technique							0		20	200 000	
2.6.39 Plantation de 20 arbres au CPC de Petit Ngaoundéré	PETIT NGAOUNDERE	Nombre d'arbre planté	Photos et PV de réception	Chef service technique							0		20	200 000	
2.6.40 Equipement de 10 bacs à l'EP de MEKASSO	MEKASSO	Nombre de bacs livré	Photos et PV de réception	Chef service technique			10	250 000			0				
2.6.41 Equipement de 10 bacs à l'EP de MALEWA	MALEWA	Nombre de bacs livré	Photos et PV de réception	Chef service technique			10	250 000			0				
2.6.42 Equipement de 10 bacs à l'EP de BOHANTO	BOHANTO	Nombre de bacs livré	Photos et PV de réception	Chef service technique			10	250 000			0				
2.6.43 Equipement de 10 bacs à l'EP Pub(Bil) de Ngoura	NGOURA	Nombre de bacs livré	Photos et PV de réception	Chef service technique			10	250 000			0				
2.6.44 Equipement de 5 bacs au CPC de Ngoé Ngoé	NGOE NGOE	Nombre de bacs livré	Photos et PV de réception	Chef service technique					5	125 000	0				
2.6.45 Equipement de 10 bacs à l'EPP de Tibala	TIBALA	Nombre de bacs livré	Photos et PV de réception	Chef service technique					10	250 000					
2.6.46 Equipement de 10 bacs à l'EPP de Gounté,	GOUNTE	Nombre de bacs	Photos et PV de	Chef service					10	250 000	0				2

PROGRAMME 2 : PROMOTION DU DEVELOPPEMENT ECONOMIQUE ET PROTECTION DE L'ENVIRONNEMENT

Objectif: Améliorer l'attractivité du territoire et promouvoir le développement durable

Indicateur: Nombre d'entreprises installées et d'activités de promotion du développement durable

Action 6 (Secteur Environnement et Protection de la nature) : Promotion de la protection et la gestion durable de l'environnement

Objectif: Améliorer de 26,2 à 41,34 % l'accès aux infrastructures et équipement d'assainissement, et l'aménagement des espaces verts de d'ici 2023

Indicateur: Taux d'accès aux infrastructures et équipement d'assainissement et espaces verts

Activités	localisation	Indicateurs	source de vérification	Responsable	2019		2020		2021		2022		2023		Observations
					Qt é	Coût	Qt é	Coût	Qt é	Coût	Qt é	Coût	Qt é	Coût	
		livré	réception	technique											
2.6.47 Equipement de 10 bacs à l'EPP de Doumba - Bello	DOUMBA BELLO	Nombre de bacs livré	Photos et PV de réception	Chef service technique					10	250 000	0				
2.6.48 Equipement de 10 bacs à l'EPP de Mekasso	MEKASSO	Nombre de bacs livré	Photos et PV de réception	Chef service technique							10	250 000			
2.6.49 Equipement de 10 bacs au CPCde Gabon	GABON	Nombre de bacs livré	Photos et PV de réception	Chef service technique							10	250 000			
2.6.50 Equipement de 10 bacs à l'EPP de Mbele Mbeke	MBELE MBEKE	Nombre de bacs livré	Photos et PV de réception	Chef service technique							0		10	250 000	
2.6.51 Equipement de 10 bacs à l'EPP de Tikondi	TIKONDI	Nombre de bacs livré	Photos et PV de réception	Chef service technique							0		10	250 000	
2.6.52 Equipement de 10 bacs à l'EPP de Garoua Yaka	GAROUA YAKA	Nombre de bacs livré	Photos et PV de réception	Chef service technique							0		10	250 000	
2.6.53 Equipement de 10 bacs à l'EPP de Mbomba	MBOMBA	Nombre de bacs livré	Photos et PV de réception	Chef service technique							0		10	250 000	
2.6.54 Equipement de 5 bacs au CPC de Petit Ngaoundéré	PETIT NGAOUNDERE	Nombre de bacs livré	Photos et PV de réception	Chef service technique							0		5	125 000	

PROGRAMME 2 : PROMOTION DU DEVELOPPEMENT ECONOMIQUE ET PROTECTION DE L'ENVIRONNEMENT															
Objectif: Améliorer l'attractivité du territoire et promouvoir le développement durable															
Indicateur: Nombre d'entreprises installées et d'activités de promotion du développement durable															
Action 6 (Secteur Environnement et Protection de la nature) : Promotion de la protection et la gestion durable de l'environnement															
Objectif: Améliorer de 26,2 à 41,34 % l'accès aux infrastructures et équipement d'assainissement, et l'aménagement des espaces verts de d'ici 2023															
Indicateur: Taux d'accès aux infrastructures et équipement d'assainissement et espaces verts															
Activités	localisation	Indicateurs	source de vérification	Responsable	2019		2020		2021		2022		2023		Observations
					Qt é	Coût	Qt é	Coût	Qt é	Coût	Qt é	Coût	Qt é	Coût	
2.6.55 Construction d'un bloc latrine à la délégation d'arrondissement de la jeunesse de Ngoura	NGOURA	Nombre de bloc latrine	Photos et PV de réception	Chef service technique			3 000 000								
2.6.56 Construction d'un bloc latrine CMPJ à Ngoura	NGOURA	Nombre de bloc latrine	Photos et PV de réception	Chef service technique					3 000 000						
2.6.57 Aménagement d'un espace verte au CMPJ de Ngoura	NGOURA	Nombre d'espace vert	Photos et PV de réception	Chef service technique					500 000						
2.6.58 Plantation de 20 arbres au CMPJ de Ngoura	NGOURA	Nombre d'arbre	Photos et PV de réception	Chef service technique					20	200 000					
						500120	10 000 000		26475000		7900000		9125006		

Tableau 32: Programme 3 : promotion de la culture, des sports et appui à la jeunesse

Action 1 (Secteur Art et Culture) : Promotion de la culture, de l'art et des langues nationales

PROGRAMME 3 : PROMOTION DE LA CULTURE, DES SPORTS ET APPUI A LA JEUNESSE															
Objectif: Accompagner le développement culturel, sportif et le soutien à la jeunesse locale															
Indicateur: Nombre d'activités culturelles, sportives, d'encadrement et d'insertion de la jeunesse organisées															
Action 1 (Secteur Art et Culture) : Promotion de la culture, de l'art et des langues nationales															
Objectif: Améliorer d'au moins 3,12 % l'accès aux infrastructures et activités de promotion de la culture, de l'art et des langues nationales d'ici 2023															
Indicateur: Taux d'accès aux infrastructures et activités de promotion de l'art, la culture et des langues nationales															
Activités	Localisation	Indicateurs	source de vérification	Responsable	2019		2020		2021		2022		2023		Observations
					Qté	Coût	Qté	Coût	Qté	Coût	Qté	Coût	Qté	Coût	
3.1.1 construction et équipement d'une bibliothèque municipale à Ngoura (1ere phase)	NGOURA	Nombre de bibliothèque construite et équipé	PV et photos	chef service technique	-	-	1500000	-	-	-	-	-	-	-	
3.1.2 Appui à l'organisation annuelle du festival culturel de l'arrondissement de Ngoura	NGOURA	Nombre d'appui	Rapport d'activité	chef service des affaires culturelles	-	-	1000000	-	-	-	-	-	-	-	
3.1.3 Appui aux associations culturelles de la commune de Ngoura	NGOURA	Nombre d'appui	Rapport d'activité	chef service des affaires culturelles	-	-	500000	-	-	-	-	-	-	-	
3.1.4 construction et équipement d'une bibliothèque municipale à Ngoura (2ème phase)	NGOURA	Nombre de bibliothèque construite et équipé	PV et photos	chef service technique	-	-	-	-	15 000 000	-	-	-	-	-	
3.1.5 Appui à l'organisation annuelle du festival culturel de l'arrondissement de Ngoura	NGOURA	Nombre d'appui	Rapport d'activité	chef service des affaires culturelles	-	-	-	-	1 000 000	-	-	-	-	-	
3.1.6 Appui aux associations culturelles de la commune de Ngoura	NGOURA	Nombre d'appui	Rapport d'activité	chef service des affaires culturelles	-	-	-	-	500 000	-	-	-	-	-	
3.1.7 Construction et équipement d'un foyer culturel à Guiwa (1ere phase)	GUIWA	Nombre de foyer culturel construit et équipé	Rapport d'activité	chef service des affaires culturelles	-	-	-	-	-	-	9 000 000	-	-	-	
3.1.8 Construction d'une case à palabre dans la chefferie traditionnelle de 3ème degré de	MBOMBA	Nombre de case à palabre construit	Rapport d'activité	chef service des affaires culturelles	-	-	-	-	-	-	4 500 000	-	-	-	

PROGRAMME 3 : PROMOTION DE LA CULTURE, DES SPORTS ET APPUI A LA JEUNESSE

Objectif: Accompagner le développement culturel, sportif et le soutien à la jeunesse locale

Indicateur: Nombre d'activités culturelles, sportives, d'encadrement et d'insertion de la jeunesse organisées

Action 1 (Secteur Art et Culture) : Promotion de la culture, de l'art et des langues nationales

Objectif: Améliorer d'au moins 3,12 % l'accès aux infrastructures et activités de promotion de la culture, de l'art et des langues nationales d'ici 2023

Indicateur: Taux d'accès aux infrastructures et activités de promotion de l'art, la culture et des langues nationales

Activités	Localisation	Indicateurs	source de vérification	Responsable	2019		2020		2021		2022		2023		Observations
					Qté	Coût	Qté	Coût	Qté	Coût	Qté	Coût	Qté	Coût	
Mbomba															
3.1.9 Appui à l'organisation annuelle du festival culturel de l'arrondissement de Ngoura	NGOURA	Nombre d'appui	Rapport d'activité	chef service des affaires culturelles								1 000 000			
3.1.10 Appui aux associations culturelles de la commune de Ngoura	NGOURA	Nombre d'appui	Rapport d'activité	chef service des affaires culturelles								500 000			
3.1.11 Construction et équipement d'un centre culturel à Ngoura	NGOURA	Nombre de centre culturel construit et équipé	Rapport d'activité	chef service des affaires culturelles										30 000 000	
3.1.12 Construction et équipement d'un foyer culturel à Woumbou	WOUMBOU	Nombre de foyer culturel construit et équipé	Rapport d'activité	chef service des affaires culturelles										15 000 000	
3.1.13 Construction et équipement d'un foyer culturel à Guiwa (2ème phase)	GUIWA	Nombre de foyer culturel construit et équipé	Rapport d'activité	chef service des affaires culturelles										6 000 000	
3.1.14 Construction d'une case à palabre dans la chefferie traditionnelle de 2ème degré de Ngoura	NGOURA	Nombre de case à palabre construit	Rapport d'activité	chef service des affaires culturelles										4 500 000	
3.1.15 Construction d'une case à palabre dans la chefferie traditionnelle de 2ème degré de Garga sarali	GARGA SARALI	Nombre de case à palabre construit	Rapport d'activité	chef service des affaires culturelles										4 500 000	
3.1.16 Construction d'une case à palabre dans la chefferie	BOHANTO	Nombre de case à	Rapport d'activité	chef service des affaires										4 500 000	

PROGRAMME 3 : PROMOTION DE LA CULTURE, DES SPORTS ET APPUI A LA JEUNESSE

Objectif: Accompagner le développement culturel, sportif et le soutien à la jeunesse locale

Indicateur: Nombre d'activités culturelles, sportives, d'encadrement et d'insertion de la jeunesse organisées

Action 1 (Secteur Art et Culture) : Promotion de la culture, de l'art et des langues nationales

Objectif: Améliorer d'au moins 3,12 % l'accès aux infrastructures et activités de promotion de la culture, de l'art et des langues nationales d'ici 2023

Indicateur: Taux d'accès aux infrastructures et activités de promotion de l'art, la culture et des langues nationales

Activités	Localisation	Indicateurs	source de vérification	Responsable	2019		2020		2021		2022		2023		Observations
					Qté	Coût	Qté	Coût	Qté	Coût	Qté	Coût	Qté	Coût	
traditionnelle de 3ème degré de Bohanto		palabre construit		culturelles											
3.1.17 Appui à l'organisation annuelle du festival culturel de l'arrondissement de Ngoura	NGOURA	Nombre d'appui	Rapport d'activité	chef service des affaires culturelles										1 000 000	
3.1.18 Appui aux associations culturelles de la commune de Ngoura	NGOURA	Nombre d'appui	Rapport d'activité	chef service des affaires culturelles										500 000	
3.1.19 Construction et équipement d'un foyer communautaire à Mbordai	MBORDAI	Nombre de foyer culturel construit et équipé	Rapport d'activité	chef service des affaires culturelles						15 000 000					
3.1.20 Construction et équipement d'un foyer communautaire à Bohanto	BOHANTO	Nombre de foyer culturel construit et équipé	Rapport d'activité	chef service des affaires culturelles										15 000 000	
3.1.21 Construction et équipement d'un foyer communautaire à Bambouti	BAMBOU TI	Nombre de foyer culturel construit et équipé	Rapport d'activité	chef service des affaires culturelles										15 000 000	
						0		16500000		31 500 000		15 000 000		96 000 000	

Action 2 (Secteur Sport et Education physique) : Développement des infrastructures sportives et soutien aux associations

PROGRAMME 3 : PROMOTION DE LA CULTURE, DES SPORTS ET APPUI A LA JEUNESSE															
Objectif: Accompagner le développement culturel, sportif et le soutien à la jeunesse locale															
Indicateur: Nombre d'activités culturelles, sportives, d'encadrement et d'insertion de la jeunesse organisées															
Action 2 (Secteur Sport et Education physique) : Développement des infrastructures sportives et soutien aux associations															
Objectif: Améliorer d'au moins 12,5 % l'accès aux infrastructures et activités d'animation de la vie sportive et le soutien aux associations d'ici 2023															
Indicateur: Taux d'accès aux infrastructures et activités d'animation de la vie sportive et le soutien aux associations															
Activités	localisation	Indicateurs	source de vérification	Responsable	2019		2020		2021		2022		2023		Observations
					Qté	Coût	Qté	Coût	Qté	Coût	Qté	Coût	Qté	Coût	
3.2.1 Appui à l'organisation des compétitions sportives dans la commune de Ngoura	NGOURA	Nombre d'appui	Rapport d'activité	CCD	1		2500000		0		0		0		
3.2.2 Appui aux fédérations sportives spécialisées (FENASCO A)	NGOURA	Nombre d'appui	Rapport d'activité	SG			500000								
3.2.3 Construction et équipement d'une plateforme sportive dans la commune de Ngoura (1ere phase)	NGOURA	nombre de plate forme sportive construit et équipé	PV de réception et photo	chef service technique					35000000						
3.2.4 Aménagement d'une aire de jeu à Colomine	COLOMINE	nombre d'aire de jeu aménagé	PV de réception et photo	chef service technique					5000000						
3.2.5 Appui à l'organisation des compétitions sportives dans la commune de Ngoura	NGOURA	Nombre d'appui	Rapport d'activité	SG					2500000						
3.1.6 Appui aux fédérations sportives spécialisées (FENASCO A)	NGOURA	Nombre d'appui	Rapport d'activité	SG					500000						
3.1.7 Construction et équipement d'une plateforme sportive dans la commune de Ngoura (2ème phase)	NGOURA	Nombre de plate-forme sportive construit	PV de réception et photo	chef service technique							35000000				

PROGRAMME 3 : PROMOTION DE LA CULTURE, DES SPORTS ET APPUI A LA JEUNESSE

Objectif: Accompagner le développement culturel, sportif et le soutien à la jeunesse locale

Indicateur: Nombre d'activités culturelles, sportives, d'encadrement et d'insertion de la jeunesse organisées

Action 2 (Secteur Sport et Education physique) : Développement des infrastructures sportives et soutien aux associations

Objectif: Améliorer d'au moins 12,5 % l'accès aux infrastructures et activités d'animation de la vie sportive et le soutien aux associations d'ici 2023

Indicateur: Taux d'accès aux infrastructures et activités d'animation de la vie sportive et le soutien aux associations

Activités	localisation	Indicateurs	source de vérification	Responsable	2019		2020		2021		2022		2023		Observations
					Qté	Coût	Qté	Coût	Qté	Coût	Qté	Coût	Qté	Coût	
		et équipé													
3.1.8 Aménagement d'une aire de jeu à Guiwa	GUIWA	nombre d'aire de jeu aménagé	PV de réception et photo	chef service technique								5000000			
3.1.9 Aménagement d'une aire de jeu à Tongo Gandima	TONGO GANDIMA	nombre d'aire de jeu aménagé	PV de réception et photo	chef service technique								5000000			
3.1.10 Aménagement d'une aire de jeu à Garga sarali	GARGA SARALI	nombre d'aire de jeu aménagé	PV de réception et photo	chef service technique								5000000			
3.1.11 Aménagement d'une aire de jeu à Bambouti	BAMBOUTI	nombre d'aire de jeu aménagé	PV de réception et photo	chef service technique								5000000			
3.1.12 Aménagement d'une aire de jeu à Bohanto	BOHANTO	nombre d'aire de jeu aménagé	PV de réception et photo	chef service technique								5000000			
3.1.13 Aménagement d'une aire de jeu à Woumbou	WOUNBOU	nombre d'aire de jeu aménagé	PV de réception et photo	chef service technique								5000000			
3.1.14 Aménagement d'une aire de jeu à Rigué	RIGUE	nombre d'aire de jeu aménagé	PV de réception et photo	chef service technique								5000000			

PROGRAMME 3 : PROMOTION DE LA CULTURE, DES SPORTS ET APPUI A LA JEUNESSE

Objectif: Accompagner le développement culturel, sportif et le soutien à la jeunesse locale

Indicateur: Nombre d'activités culturelles, sportives, d'encadrement et d'insertion de la jeunesse organisées

Action 2 (Secteur Sport et Education physique) : Développement des infrastructures sportives et soutien aux associations

Objectif: Améliorer d'au moins 12,5 % l'accès aux infrastructures et activités d'animation de la vie sportive et le soutien aux associations d'ici 2023

Indicateur: Taux d'accès aux infrastructures et activités d'animation de la vie sportive et le soutien aux associations

Activités	localisation	Indicateurs	source de vérification	Responsable	2019		2020		2021		2022		2023		Observations
					Qté	Coût	Qté	Coût	Qté	Coût	Qté	Coût	Qté	Coût	
3.1.15 Appui à l'organisation des compétitions sportives dans la commune de Ngoura	NGOURA	Nombre d'appui	Rapport d'activité	SG								2500000			
3.1.15 Appui aux fédérations sportives spécialisées (FENASCO A)	NGOURA	Nombre d'appui	Rapport d'activité	SG								500000			
3.1.16 Aménagement d'une aire de jeu à samba	SAMBA	nombre d'aire de jeu aménagé	PV de réception et photo	chef service technique										5000000	
3.1.17 Aménagement d'une aire de jeu à Ouanden	OUAN DEN	nombre d'aire de jeu aménagé	PV de réception et photo	chef service technique										5000000	
3.1.18 Aménagement d'une aire de jeu à BAMBOUTI	BAMBOUTI	nombre d'aire de jeu aménagé	PV de réception et photo	chef service technique										5000000	
3.1.19 Construction d'une tribune au complexe sportif de Ngoura	NGOURA	Nombre de tribune construit	PV de réception et photo	chef service technique										15000000	
3.1.20 Appui à l'organisation des compétitions sportives dans la commune de Ngoura	NGOURA	Nombre d'appui	Rapport d'activité	SG										2500000	
3.1.21 Appui aux fédérations sportives spécialisées (FENASCO A)	NGOURA	Nombre d'appui	Rapport d'activité	SG										500000	
						0				43000000		73000000		33000000	

Action 3 (Secteur Jeunesse et Education Civique) : Renforcer le système d'encadrement professionnel et d'insertion socioéconomique des jeunes

PROGRAMME 3 : PROMOTION DE LA CULTURE, DES SPORTS ET APPUI A LA JEUNESSE

Objectif: Accompagner le développement culturel, sportif et le soutien à la jeunesse locale

Indicateur: Nombre d'activités culturelles, sportives, d'encadrement et d'insertion de la jeunesse organisées

Action 3 (Secteur Jeunesse et Education Civique) : Renforcer le système d'encadrement professionnel et d'insertion socioéconomique des jeunes

Objectif: Améliorer d'au moins 28,57 % l'encadrement de la jeunesse en matière d'éducation civique et d'insertion socioéconomique d'ici 2023

Indicateur: Taux d'encadrement des jeunes

Activités	localisation	Indicateurs	source de vérification	Responsable	2019		2020		2021		2022		2023		Observations
					Qté	Coût	Qté	Coût	Qté	Coût	Qté	Coût	Qté	Coût	
3.3.1 Construction et équipement de la délégation d'arrondissement de la jeunesse de Ngoura	NGOURA	Nombre de DA/Jeunesse construit et équipé	Rapport d'activité	CCD				29500000							
3.3.2 Appui à la réalisation des émissions jeunesse à la radio communautaire de Ngoura	NGOURA	Nombre d'appui	Rapport d'activité	CCD				500000							
3.3.3 Appui à l'organisation de la fête de la jeunesse	NGOURA	Nombre d'appui	Rapport d'activité	CCD				500000							
3.3.4 Construction et équipement d'un CMPJ à Ngoura (1ere phase)	NGOURA	Nombre de CMPJ construit et équipé	PV de réception et photo	chef service technique						39 500 000					
3.3.5 Appui à la réalisation des émissions jeunesse à la radio communautaire de Ngoura	NGOURA	Nombre d'appui	Rapport d'activité	SG						500 000					
3.3.6 Appui à l'organisation de la fête de la jeunesse	NGOURA	Nombre d'appui	Rapport d'activité	SG						500 000					

PROGRAMME 3 : PROMOTION DE LA CULTURE, DES SPORTS ET APPUI A LA JEUNESSE

Objectif: Accompagner le développement culturel, sportif et le soutien à la jeunesse locale

Indicateur: Nombre d'activités culturelles, sportives, d'encadrement et d'insertion de la jeunesse organisées

Action 3 (Secteur Jeunesse et Education Civique) : Renforcer le système d'encadrement professionnel et d'insertion socioéconomique des jeunes

Objectif: Améliorer d'au moins 28,57 % l'encadrement de la jeunesse en matière d'éducation civique et d'insertion socioéconomique d'ici 2023

Indicateur: Taux d'encadrement des jeunes

Activités	localisation	Indicateurs	source de vérification	Responsable	2019		2020		2021		2022		2023		Observations
					Qté	Coût	Qté	Coût	Qté	Coût	Qté	Coût	Qté	Coût	
3.3.7 Construction et équipement d'un CMPJ à Ngoura (2ème phase)	NGOURA	Nombre d'appui	Rapport d'activité	SG							10 500 000				
3.3.8 Appui à la réalisation des émissions jeunesse à la radio communautaire de Ngoura	NGOURA	Nombre d'appui	Rapport d'activité	SG							500 000				
3.3.9 Appui à l'organisation de la fête de la jeunesse	NGOURA	Nombre d'appui	Rapport d'activité	SG							500 000				
3.3.10 Appui à la mise en place des clubs d'éducation civique et de l'intégration nationale	NGOURA	Nombre d'appui	Rapport d'activité	SG							500 000				
3.3.11 Appui à la réalisation des émissions jeunesse à la radio communautaire de Ngoura	NGOURA	Nombre d'appui	Rapport d'activité	SG									500 000		
3.3.12 Appui à l'organisation de la fête de la jeunesse	NGOURA	Nombre d'appui	Rapport d'activité	SG									500 000		
										40 500 000	12 000 000		1 000 000		

5.3.1.3 Programme support

Tableau 33: Programme 4 : gouvernance et administration locale

Action 1(secteur institution communale): Gestion optimale des ressources financières

PROGRAMME 4 : GOUVERNANCE ET ADMINISTRATION LOCALE															
Objectif: Coordonner et suivre les activités de l'ensemble des programmes															
Indicateur: Taux d'exécution financière et physique															
Action 1(secteur institution communale): Gestion optimale des ressources financières															
Objectif: Améliorer la gestion optimale des ressources financières de l'institution communale 76% à 90 % d'ici 2023															
Indicateur: Taux d'amélioration															
Activités	Localisation	Indicateurs	source de vérification	Responsable	2019		2020		2021		2022		2023		Observations
					Qté	Coût	Qté	Coût	Qté	Coût	Qté	Coût	Qté	Coût	
4.1.1 Etude de faisabilité du projet de Construction d'un puits équipé de PMH à Ganganga	GANGANGA	Nombre d'étude de faisabilité	Rapport d'étude	Chef service technique		500 000						0			
4.1.2 Etude de faisabilité du projet de Construction d'un forage équipé de PMH à SODEPA	SODEPA	Nombre d'étude de faisabilité	Rapport d'étude	Chef service technique		315 000						0			
4.1.3 Etude de faisabilité du projet de Construction d'un puits équipé de PMH à Rigué	RIGUE	Nombre d'étude de faisabilité	Rapport d'étude	Chef service technique		555 000						0			
4.1.4 Etude de faisabilité du projet d'Aménagement de la source naturelle de Mbambondo (Oudou)	OUDOU	Nombre d'étude de faisabilité	Rapport d'étude	Chef service technique			179 500					0			
4.1.5 Etude de faisabilité du projet de Construction d'un forage équipé de PMH à Ouanden (face chefferie)	OUANDEN	Nombre d'étude de faisabilité	Rapport d'étude	Chef service technique								300 000			
4.1.6 Etude de faisabilité du projet de Construction d'un forage équipé de PMH au quartier WOUMBOU HAOUSSA	WOUMBOU	Nombre d'étude de faisabilité	Rapport d'étude	Chef service technique								300 000			
4.1.7 Etude de faisabilité du	GARGA	Nombre	Rapport	Chef								300 000			

PROGRAMME 4 : GOUVERNANCE ET ADMINISTRATION LOCALE

Objectif: Coordonner et suivre les activités de l'ensemble des programmes

Indicateur: Taux d'exécution financière et physique

Action 1(secteur institution communale): Gestion optimale des ressources financières

Objectif: Améliorer la gestion optimale des ressources financières de l'institution communale 76% à 90 % d'ici 2023

Indicateur: Taux d'amélioration

Activités	Localisation	Indicateurs	source de vérification	Responsable	2019		2020		2021		2022		2023		Observations
					Qté	Coût	Qté	Coût	Qté	Coût	Qté	Coût	Qté	Coût	
projet de Construction d'un forage équipé de PMH à BERI-BATI. (Garga Sarali)	SARALI	d'etude de faisabilité	d'etude	service technique											
4.1.8 Etude de faisabilité du projet de Construction et équipement d'un CPC à Ngoé Ngoé	NGOE NGOE	Nombre d'etude de faisabilité	Rapport d'etude	Chef service technique		400 000					0			0	
4.1.9 Etude de faisabilité du projet de Construction et équipement d'un bloc de 02 salles de classe à l'EPP de Tibala	TIBALA	Nombre d'etude de faisabilité	Rapport d'etude	Chef service technique		300 000								0	
4.1.10 Etude de faisabilité du projet de Construction d'un bloc de 02 salles de classe à l'EPP de Gounté,	GOUNTE	Nombre d'etude de faisabilité	Rapport d'etude	Chef service technique		300 000				0			2		
4.1.11 Etude de faisabilité du projet de Construction d'un bloc de 02 salles de classe à l'EPP de Doumba - Bello	DOUMBA BELLO	Nombre d'etude de faisabilité	Rapport d'etude	Chef service technique		300 000				0				0	
4.1.12 Etude de faisabilité du projet de Construction d'un bloc de 02 salles de classe à l'EPP de Mekasso	MEKASSO	Nombre d'etude de faisabilité	Rapport d'etude	Chef service technique				300 000						0	
4.1.13 Etude de faisabilité du projet de Construction et équipement d'un CPC à Gabon	GABON	Nombre d'etude de faisabilité	Rapport d'etude	Chef service technique				200 000						0	
4.1.14 Etude de faisabilité du projet de Construction d'un bloc de 02 salles de classe à l'EPP de	MBELE MBEKE	Nombre d'etude de faisabilité	Rapport d'etude	Chef service technique						300 000				0	

PROGRAMME 4 : GOUVERNANCE ET ADMINISTRATION LOCALE

Objectif: Coordonner et suivre les activités de l'ensemble des programmes

Indicateur: Taux d'exécution financière et physique

Action 1(secteur institution communale): Gestion optimale des ressources financières

Objectif: Améliorer la gestion optimale des ressources financières de l'institution communale 76% à 90 % d'ici 2023

Indicateur: Taux d'amélioration

Activités	Localisation	Indicateurs	source de vérification	Responsable	2019		2020		2021		2022		2023		Observations
					Qté	Coût	Qté	Coût	Qté	Coût	Qté	Coût	Qté	Coût	
Mbele Mbeke															
4.1.15 Etude de faisabilité du projet de Construction et équipement d'un bloc de 02 salles de classe à l'EPP de Tikondi	TIKONDI	Nombre d'etude de faisabilité	Rapport d'etude	Chef service technique						300 000				0	
4.1.16 Etude de faisabilité du projet de Construction d'un bloc de 02 salles de classe à l'EPP de Garoua Yaka	GAROUA YAKA	Nombre d'etude de faisabilité	Rapport d'etude	Chef service technique						300 000				0	
4.1.17 Etude de faisabilité du projet de Construction d'un bloc de 02 salles de classe à l'EPP de Mbomba	MBOMBA	Nombre d'etude de faisabilité	Rapport d'etude	Chef service technique						0	300 000				
4.1.18 Etude de faisabilité du projet de Construction et équipement d'un CPC à Petit Ngaoundéré	PETIT NGAOUNDERE	Nombre d'etude de faisabilité	Rapport d'etude	Chef service technique						0	200 000				
4.1.19 Etude de faisabilité du projet de Construction et équipemnt du CSI de Malewa	MALEWA	Nombre d'etude de faisabilité	Rapport d'etude	Chef service technique		500 000									
4.1.20 Etude de faisabilité du projet de Construction d'un bâtiment équipé de moulins multifonctionnels à Bopari	PETIT BELO	Nombre d'etude de faisabilité	Rapport d'etude	Chef service technique		200 000									
4.1.21 Etude de faisabilité du projet de Construction d'un bâtiment équipé de moulins multifonctionnels au marché de	MBONDA	Nombre d'etude de faisabilité	Rapport d'etude	Chef service technique				200 000							

PROGRAMME 4 : GOUVERNANCE ET ADMINISTRATION LOCALE

Objectif: Coordonner et suivre les activités de l'ensemble des programmes

Indicateur: Taux d'exécution financière et physique

Action 1(secteur institution communale): Gestion optimale des ressources financières

Objectif: Améliorer la gestion optimale des ressources financières de l'institution communale 76% à 90 % d'ici 2023

Indicateur: Taux d'amélioration

Activités	Localisation	Indicateurs	source de vérification	Responsable	2019		2020		2021		2022		2023		Observations
					Qté	Coût	Qté	Coût	Qté	Coût	Qté	Coût	Qté	Coût	
Mbonda															
4.1.22 Etude de faisabilité du projet de Construction et équipement d'une ferme avicole communautaire de à Deoule	DEOULE	Nombre d'etude de faisabilité	Rapport d'etude	Chef service technique						400 000					
4.1.23 Etude de faisabilité du projet de Construction d'un hangar équipé de comptoirs au marché de Ngambadi	NGAMBADI	Nombre d'etude de faisabilité	Rapport d'etude	Chef service technique			400 000								
4.1.24 Etude de faisabilité du projet de Construction d'un hangar équipé de comptoir au marché de Bongone	BONGONE	Nombre d'etude de faisabilité	Rapport d'etude	Chef service technique						400 000					
4.1.25 Etude de faisabilité du projet de construction et équipement d'une bibliothèque municipale à Ngoura	NGOURA	Nombre d'etude de faisabilité	Rapport d'etude	Chef service technique		400 000									
4.1.26 Etude de faisabilité du projet de Construction et équipement d'un foyer culturel à Guiwa (1ere phase)	GUIWA	Nombre d'etude de faisabilité	Rapport d'etude	Chef service technique											
4.1.27 Etude de faisabilité du projet de construction et équipement d'une bibliothèque municipale à Ngoura	NGOURA	Nombre d'etude de faisabilité	Rapport d'etude	Chef service technique		400 000									
4.1.28 Etude de faisabilité du projet de Construction et équipement d'un centre culturel à Ngoura	NGOURA	Nombre d'etude de faisabilité	Rapport d'etude	Chef service technique							300 000				

PROGRAMME 4 : GOUVERNANCE ET ADMINISTRATION LOCALE

Objectif: Coordonner et suivre les activités de l'ensemble des programmes

Indicateur: Taux d'exécution financière et physique

Action 1(secteur institution communale): Gestion optimale des ressources financières

Objectif: Améliorer la gestion optimale des ressources financières de l'institution communale 76% à 90 % d'ici 2023

Indicateur: Taux d'amélioration

Activités	Localisation	Indicateurs	source de vérification	Responsable	2019		2020		2021		2022		2023		Observations
					Qté	Coût	Qté	Coût	Qté	Coût	Qté	Coût	Qté	Coût	
4.1.29 Etude de faisabilité du projet deConstruction et équipement d'un foyer culturel à Woumbou	WOUMBOU	Nombre d'etude de faisabilité	Rapport d'etude	Chef service technique								300 000			
4.1.30 Etude de faisabilité du projet deConstruction d'une case à palabre dans la chefferie traditionnelle de 2ème degré de Ngoura	NGOURA	Nombre d'etude de faisabilité	Rapport d'etude	Chef service technique								200 000			
4.1.31 Etude de faisabilité du projet deConstruction d'une case à palabre dans la chefferie traditionnelle de 2ème degré de Garga sarali	GARGA SARALI	Nombre d'etude de faisabilité	Rapport d'etude	Chef service technique								200 000			
4.1.32 Etude de faisabilité du projet deConstruction d'une case à palabre dans la chefferie traditionnelle de 3ème degré de Bohanto	BOHANTO	Nombre d'etude de faisabilité	Rapport d'etude	Chef service technique								200 000			
4.1.33 Etude de faisabilité du projet deConstruction et équipement d'un foyer communautaire à Mbordai	MBORDAI	Nombre d'etude de faisabilité	Rapport d'etude	Chef service technique			300 000								
4.1.34 Etude de faisabilité du projet deConstruction et équipement d'une foyer communautaire à Bohanto	BOHANTO	Nombre d'etude de faisabilité	Rapport d'etude	Chef service technique								300 000			
4.1.35 Etude de faisabilité du projet de Construction et	BAMBOUTI	Nombre d'etude de	Rapport d'etude	Chef service								300 000			

PROGRAMME 4 : GOUVERNANCE ET ADMINISTRATION LOCALE

Objectif: Coordonner et suivre les activités de l'ensemble des programmes

Indicateur: Taux d'exécution financière et physique

Action 1(secteur institution communale): Gestion optimale des ressources financières

Objectif: Améliorer la gestion optimale des ressources financières de l'institution communale 76% à 90 % d'ici 2023

Indicateur: Taux d'amélioration

Activités	Localisation	Indicateurs	source de vérification	Responsable	2019		2020		2021		2022		2023		Observations
					Qté	Coût	Qté	Coût	Qté	Coût	Qté	Coût	Qté	Coût	
équipement d'un foyer communautaire à Bambouti		faisabilité		technique											
4.1.36 Etude de faisabilité du projet deConstruction et équipement d'une plateforme sportive dans la commune de Ngoura	NGOURA	Nombre d'etude de faisabilité	Rapport d'etude	Chef service technique			500 000								
4.1.37 Etude de faisabilité du projet d'Aménagement d'une aire de jeu à Guiwa	GUIWA	Nombre d'etude de faisabilité	Rapport d'etude	Chef service technique					250 000						
4.1.38 Etude de faisabilité du projet d' Aménagement d'une aire de jeu à Tongo Gandima	TONGO GANDIMA	Nombre d'etude de faisabilité	Rapport d'etude	Chef service technique					250 000						
4.1.39 Etude de faisabilité du projet d'Aménagement d'une aire de jeu à Garga sarali	GARGA SARALI	Nombre d'etude de faisabilité	Rapport d'etude	Chef service technique					250 000						
4.1.40 Aménagement d'une aire de jeu à Bambouti	BAMBOUTI	Nombre d'etude de faisabilité	Rapport d'etude	Chef service technique					250 000						
4.1.41 Etude de faisabilité du projet d'Aménagement d'une aire de jeu à Bohanto	BOHANTO	Nombre d'etude de faisabilité	Rapport d'etude	Chef service technique					250 000						
4.1.42 Etude de faisabilité du projet d' Aménagement d'une aire de jeu à Woumbou	WOUMBOU	Nombre d'etude de faisabilité	Rapport d'etude	Chef service technique					250 000						
4.1.43 Etude de faisabilité du projet d'Aménagement d'une aire de jeu à Rigué	RIGUE	Nombre d'etude de faisabilité	Rapport d'etude	Chef service technique					250 000						
4.1.44 Etude de faisabilité du	SAMBA	Nombre	Rapport	Chef											

PROGRAMME 4 : GOUVERNANCE ET ADMINISTRATION LOCALE

Objectif: Coordonner et suivre les activités de l'ensemble des programmes

Indicateur: Taux d'exécution financière et physique

Action 1(secteur institution communale): Gestion optimale des ressources financières

Objectif: Améliorer la gestion optimale des ressources financières de l'institution communale 76% à 90 % d'ici 2023

Indicateur: Taux d'amélioration

Activités	Localisation	Indicateurs	source de vérification	Responsable	2019		2020		2021		2022		2023		Observations
					Qté	Coût	Qté	Coût	Qté	Coût	Qté	Coût	Qté	Coût	
projet d' Etude de faisabilité du projet d'Etude de faisabilité du projet d'Aménagement d'une aire de jeu à samba		d'etude de faisabilité	d'etude	service technique											
4.1.45 Etude de faisabilité du projet d' Aménagement d'une aire de jeu à Ouanden	OUANDEN	Nombre d'etude de faisabilité	Rapport d'etude	Chef service technique											
4.1.48 Etude de faisabilité du projet d' Aménagement d'une aire de jeu à BAMBOUTI	BAMBOUTI	Nombre d'etude de faisabilité	Rapport d'etude	Chef service technique											
4.1.47 Etude de faisabilité du projet de Construction d'une tribune au complexe sportif de Ngoura	NGOURA	Nombre d'etude de faisabilité	Rapport d'etude	Chef service technique											
4.1.41 Organisation de l'atelier annuel d'élaboration participative du plan d'investissement annuel	Mairie Ngoura	nombre de projet	rapport d'activité PV de l'atelier	MAIRE	1	500 000	1	500 000	1	500 000	1	500 000	1	500 000	Cet atelier est organisé une fois par an
4.1.42 Mise à jour annuelle de la délibération fixant les taux de chaque impôt et taxes communale conformément à la loi sur la fiscalité locale	Mairie Ngoura	Nombre de délibération mise à jour par an	PV de délibération	RM	1	50 000	1	50 000	1	50 000	1	50 000	1	50 000	Cette activité est menée chaque année
						4 720 000		2629500		4000000		3750000		550000	

Action 2(secteur institution communale) : Amélioration du cadre de travail (gestion des ressources matérielles et patrimoniales)

PROGRAMME 4 : GOUVERNANCE ET ADMINISTRATION LOCALE															
Objectif: Coordonner et suivre les activités de l'ensemble des programmes															
Indicateur: Taux d'exécution financière et physique															
Action 2 (secteur institution communale): Amélioration du cadre de travail (gestion des ressources matérielles et patrimoniales)															
Objectif: Améliorer d'au moins 30 % le cadre de travail en matière de gestion des ressources matérielles et patrimoniales d'ici 2023															
Indicateur: Taux d'amélioration															
Activités	localisation	Indicateurs	source de vérification	Responsable	2019		2020		2021		2022		2023		Observations
					Qté	Coût	Qté	Coût	Qté	Coût	Qté	Coût	Qté	Coût	
4.2.1 Recensement général des biens meubles et immeubles de la commune	Mairie Ngoura	nombre de biens meubles et immeubles	Fiche de recensement	Comptable matière	1	250 000	-	-	-	-	-	-	-	-	
4.2.2 Actualisation des outils d'inventaire du patrimoine communal	Mairie Ngoura	Nombre d'outils actualisés	Registre d'outils Classeur d'outils	Comptable matière	1	150 000	-	-	-	-	-	-	-	-	
4.2.3 Réalisation d'un système informatisé de gestion du patrimoine communal	Mairie Ngoura	Nombre de système réalisés	Rapport d'activité	Comptable matière	1	450 000	-	-	-	-	-	-	-	-	
4.2.4 Recensement de tous les sites touristiques	Mairie Ngoura	Nombre de sites touristiques recensés	Fiche de recensement	Comptable matière	1	50 000	-	-	-	-	-	-	-	-	
4.2.5 Elaboration d'un guide touristique de la Commune	Mairie Ngoura	Nombre de guide touristique	Rapport d'élaboration	CCD		-	1	500 000		-	-	-	-	-	
4.2.6 Organisation d'une journée de promotion du tourisme local (01 fois par an)	Mairie Ngoura	Nombre de journée	Rapport d'activité	Maire		-	1	300 000	1	300 000	1	300 000	1	300 000	

PROGRAMME 4 : GOUVERNANCE ET ADMINISTRATION LOCALE															
Objectif: Coordonner et suivre les activités de l'ensemble des programmes															
Indicateur: Taux d'exécution financière et physique															
Action 2 (secteur institution communale): Amélioration du cadre de travail (gestion des ressources matérielles et patrimoniales)															
Objectif: Améliorer d'au moins 30 % le cadre de travail en matière de gestion des ressources matérielles et patrimoniales d'ici 2023															
Indicateur: Taux d'amélioration															
Activités	localisation	Indicateurs	source de vérification	Responsable	2019		2020		2021		2022		2023		Observations
					Qté	Coût	Qté	Coût	Qté	Coût	Qté	Coût	Qté	Coût	
4.2.7 Elaboration du plan d'action communal pour la maintenance et la pérennisation des ouvrages	Mairie Ngoura	Nombre de plans d'action	Rapport d'élaboration	CCD	1	50 000	-	-	-	-	-	-	-	-	
4.2.8 Identification et localisation de toutes les infrastructures pouvant être entretenues par la population	Mairie Ngoura	Nombre d'infrastructures identifiées et localisées	Fiche d'identification	Comptable matière	1	100 000	-	-	-	-	-	-	-	-	
4.2.9 Mise sur pied de 10 comités d'entretien des infrastructures	Mairie Ngoura	Nombre de comités d'entretien	PV mise sur pied des comités	Comptable matière	5	250 000	5	250 000	-	-	-	-	-	-	
4.2.10 Evaluation des activités des comités d'entretien des infrastructures (01 fois par semestre par comité)	Mairie Ngoura	nombre d'évaluation	Rapport d'évaluation	Comptable matière	10	100 000	10	100 000	20	200 000	20	200 000	20	200 000	cette activité est étalée sur 5 ans
						1 400 000		1 150 000		500 000		500 000		500 000	

Action 3(Secteur : Institution communale) : Développement des ressources humaines

PROGRAMME 4 : GOUVERNANCE ET ADMINISTRATION LOCALE															
Objectif: Coordonner et suivre les activités de l'ensemble des programmes															
Indicateur: Taux d'exécution financière et physique															
Action 3 (secteur institution communale): Développement des ressources humaines															
Objectif: Améliorer d'au moins 30 % le développement et la gestion des ressources humaines de l'institution communale d'ici 2023															
Indicateur: Taux d'amélioration															
Activités	localisation	Indicateurs	source de vérification	Responsable	2019		2020		2021		2022		2023		Observations
					Qté	Coût	Qté	Coût	Qté	Coût	Qté	Coût	Qté	Coût	
4.3.1. Organisation des états généraux des ressources humaines de la Commune de Ngoura	Mairie Ngoura	Nombre d'états généraux organisés	Rapport d'activité Fiche de présence	SG	1	1 000 000	-	-	-	-	-	-	-	-	
4.3.2 Recrutement et contractualisation de 02 cadres communaux : service économiques et financiers générales (01) et service technique et du développement durable (01)	Mairie Ngoura	Nombre de cadres recrutés et contractualisés	Contrat de travail	Maire	1	100 000	1	100 000	-	-	-	-	-	-	
4.3.3 organisation d'une rencontre annuelle d'évaluation de la mise en œuvre du plan de formation et de renforcement des capacités des ressources humaines de la commune	Mairie Ngoura	Nombre de rencontre d'évaluation	Rapport d'activité	SG	1	300 000	1	300 000	1	300 000	1	300 000	1	300 000	Cette activité sera menée une fois par an

PROGRAMME 4 : GOUVERNANCE ET ADMINISTRATION LOCALE

Objectif: Coordonner et suivre les activités de l'ensemble des programmes

Indicateur: Taux d'exécution financière et physique

Action 3 (secteur institution communale): Développement des ressources humaines

Objectif: Améliorer d'au moins 30 % le développement et la gestion des ressources humaines de l'institution communale d'ici 2023

Indicateur: Taux d'amélioration

Activités	localisation	Indicateurs	source de vérification	Responsable	2019		2020		2021		2022		2023		Observations
					Qté	Coût	Qté	Coût	Qté	Coût	Qté	Coût	Qté	Coût	
4.3.4 Elaboration d'un plan d'action des comités techniques du conseil municipal	Mairie Ngoura	Nombre de plan d'action	Rapport d'activité	1 ^{er} Adjoint au Maire	1	50 000	-	-	-	-	-	-	-	-	
4.3.5 Rencontre d'évaluation de la mise en œuvre du plan d'action des comités techniques (01 fois par semestre) sur une période de 05 ans	Mairie Ngoura	Nombre de rencontre d'évaluation	Rapport d'activité	2 ^e Adjoint au Maire	2	150 000	2	150 000	2	150 000	2	150 000	2	150 000	Cette activité sera menée une fois par an
4.3.6 Organisation d'une rencontre mensuelle de suivi et évaluation des performances des différents services de la commune	Mairie Ngoura	Nombre de rencontre mensuelle	Rapport d'activité	SG	12	300 000	12	300 000	12	300 000	12	300 000	12	300 000	Cette activité sera menée une fois par an
4.3.7 Tenue d'une Session annuelle du Comité paritaire d'avancement du personnel	Mairie Ngoura	Nombre de session	PV comité	SG	1	100 000	1	100 000	1	100 000	1	100 000	1	100 000	
4.3.8 Institution et tenue des réunions hebdomadaires de coordination	Mairie Ngoura	Nombre de réunion	Rapport	SG	1	PM	1	PM	1	PM	1	PM	1	PM	

PROGRAMME 4 : GOUVERNANCE ET ADMINISTRATION LOCALE

Objectif: Coordonner et suivre les activités de l'ensemble des programmes

Indicateur: Taux d'exécution financière et physique

Action 3 (secteur institution communale): Développement des ressources humaines

Objectif: Améliorer d'au moins 30 % le développement et la gestion des ressources humaines de l'institution communale d'ici 2023

Indicateur: Taux d'amélioration

Activités	localisation	Indicateurs	source de vérification	Responsable	2019		2020		2021		2022		2023		Observations
					Qté	Coût	Qté	Coût	Qté	Coût	Qté	Coût	Qté	Coût	
4.3.9 Organisation de 05 sessions de formation des conseillers municipaux sur le rôle et les responsabilités d'un conseiller municipal	Mairie Ngoura	Nombre de session de formation	Rapport d'activité	SG	1	500 000	1	500 000	1	500 000	1	500 000	1	500 000	Cette activité sera menée une fois par an
4.3.10 Organisation de 05 sessions de formation de l'exécutif et du personnel communal sur les thèmes : Gestion du patrimoine communal, Etat civil et développement, Gouvernance locale et décentralisation	Mairie Ngoura	Nombre de session de formation nombre de modules de formation	Rapport d'activité	SG	1	750 000	1	750 000	1	750 000	1	750 000	1	750 000	Cette activité sera menée une fois par an
						3 250 000		2200000		2100000		2100000		2100000	

Action 4 (Secteur : Institution communale) : Développement des Ressources Informationnelles (RI)

PROGRAMME 4 : GOUVERNANCE ET ADMINISTRATION LOCALE															
Objectif: Coordonner et suivre les activités de l'ensemble des programmes															
Indicateur: Taux d'exécution financière et physique															
Action 4 (secteur institution communale): Développement des Ressources Informationnelles (RI)															
Objectif: Améliorer d'au moins 45 % le développement des ressources informationnelles de l'institution communale d'ici 2023															
Indicateur: Taux d'amélioration															
Activités	localisation	Indicateurs	source de vérification	Responsable	2019		2020		2021		2022		2023		Observations
					Qté	Coût	Qté	Coût	Qté	Coût	Qté	Coût	Qté	Coût	
4.4.1 Mise en place d'un mécanisme de gouvernance des ressources informationnelles au niveau communal	Ngoura	Qualité de la gouvernance des RI	Document de gouvernance des RI	SG			1	100 000							
4.4.2 Nomination d'un responsable communal chargé de l'information	Ngoura	Nombre de responsable nommé	Note de service	Maire			1	PM							
4.4.3 Mise en place d'un mécanisme de programmation annuelle des activités et projets communaux	Ngoura	Nombre de mécanisme	PV de mise en place	CCD			1	100 000							
4.4.5 Mise en place d'un réseau interne électronique d'échange d'information	Ngoura	Nombre de réseau interne	Bon de livraison	chef service technique			1	500 000							
4.4.6 Mise en place d'une plateforme collaborative intra communale	Ngoura	nombre de plateforme	PV de mise en place	CCD			1	PM							
4.4.7 création d'une page facebook de l'institution communale	Ngoura	nombre de page facebook	Bon de livraison de l'expert	CCD			1	200 000							
								900 000							

Action 5 (secteur institution communale): Développement de la communication et des relations publiques

PROGRAMME 4 : GOUVERNANCE ET ADMINISTRATION LOCALE															
Objectif: Coordonner et suivre les activités de l'ensemble des programmes															
Indicateur: Taux d'exécution financière et physique															
Action 5(secteur institution communale): : Développement de la communication et des relations publiques															
Objectif: Améliorer d'au moins 40 % le développement de la communication et des relations publiques d'ici 2023															
Indicateur: Taux d'amélioration de la communication et des relations publiques															
Activités	localisation	Indicateurs	source de vérification	Responsable	2019		2020		2021		2022		2023		Observations
					Qté	Coût	Qté	Coût	Qté	Coût	Qté	Coût	Qté	Coût	
4.5.1 réalisation d'une émission radiophonique hebdomadaire d'information sur les activités de la commune	Ngoura	Nombre d'émission radiophonique	CD d'enregistrement	CCD	48	480 000	48	480 000	48	480 000	48	480 000	48	480 000	
4.5.2 Réalisation de 38 plaques de location des villages de la commune	Ngoura	Nombre de plaque de localisation réalisé	bon de livraison Photo	Chef service technique	15	375 000	15	375 000	11	110 000					
4.5.3 Réhabilitation de la plaque de localisation de la Commune de Ngoura	Ngoura	Nombre de plaque de localisation réhabilité	Photo	Chef service technique	1	50 000									
4.5.4 Réalisation du site Web de la commune de Ngoura	Ngoura	Nombre de site web réalisé	Adresse du site	CCD			1	500 000	1	500 000	1	500 000			
4.5.5 Réalisation d'un journal trimestriel de la commune de Ngoura	Ngoura	Nombre de journaux réalisés	Journal	CCD	4	2 000 000	4	2 000 000	4	2 000 000	4	2 000 000	4	2 000 000	
4.5.6 Identification et localisation de tous les services techniques présents dans la localité	Ngoura	Nombre de services techniques identifié et	Fiche d'identification Plan de localisation	CCD	1	50 000									

PROGRAMME 4 : GOUVERNANCE ET ADMINISTRATION LOCALE

Objectif: Coordonner et suivre les activités de l'ensemble des programmes

Indicateur: Taux d'exécution financière et physique

Action 5(secteur institution communale): : Développement de la communication et des relations publiques

Objectif: Améliorer d'au moins 40 % le développement de la communication et des relations publiques d'ici 2023

Indicateur: Taux d'amélioration de la communication et des relations publiques

Activités	localisation	Indicateurs	source de vérification	Responsable	2019		2020		2021		2022		2023		Observations
					Qté	Coût	Qté	Coût	Qté	Coût	Qté	Coût	Qté	Coût	
		localisé													
4.5.7 Elaboration d'un répertoire téléphonique et adresse e-mail des responsables de services techniques	Ngoura	Nombre de responsables des services	Registre des adresses	CCD	1	25 000									
4.5.8 Tenue d'une rencontre d'identification et de programmation des activités de la plateforme (Sectoriels locaux et Commune)	Ngoura	Nombre de rencontre	Rapport d'activité	CCD	1	100 000									
4.5.9 Mise sur pied d'un comité de suivi/Evaluation des activités de la plateforme (Sectoriels locaux et Commune)	Ngoura	nombre de comité de suivi/évaluation	PV de mise sur pied du comité	CCD	1	100 000									
4.5.10 Organisation d'une rencontre d'évaluation trimestrielle des activités de la plateforme(Sectoriels locaux et Commune)	Ngoura	Nombre de rencontre	Rapport d'activité	CCD	4	400 000	4	400 000	4	400 000	4	400 000	4	400 000	
4.5.11 Appui à la légalisation des Comités de concertation des	Ngoura	Nombre de CC légalisé	Récépissé de déclaration d'association	CCOA	20	1 000 000	21	1 050 000							

PROGRAMME 4 : GOUVERNANCE ET ADMINISTRATION LOCALE															
Objectif: Coordonner et suivre les activités de l'ensemble des programmes															
Indicateur: Taux d'exécution financière et physique															
Action 5(secteur institution communale): : Développement de la communication et des relations publiques															
Objectif: Améliorer d'au moins 40 % le développement de la communication et des relations publiques d'ici 2023															
Indicateur: Taux d'amélioration de la communication et des relations publiques															
Activités	localisation	Indicateurs	source de vérification	Responsable	2019		2020		2021		2022		2023		Observations
					Qté	Coût	Qté	Coût	Qté	Coût	Qté	Coût	Qté	Coût	
villages et quartiers															
4.5.12 Institution et tenue des réunions trimestrielles de suivi des activités (solutions endogènes) des Comités de développement des villages et quartiers	Ngoura	Nombre de réunion	Rapport d'activité	CCD	4	1 640 000	4	1 640 000	4	1 640 000	4	1 640 000	4	1 640 000	
4.5.12 Tenue d'une rencontre d'information et de sensibilisation des opérateurs économiques (une fois par trimestre) sur l'importance de payer les taxes et impôts locaux	Ngoura	Nombre de rencontre	Rapport d'activité	RM	1	500 000									
						6 720 000		6 445 000		5 130 000		5 020 000		4 520 000	

Action 6(Secteur Institution Communale) : Développement du contrôle et de l'audit interne

PROGRAMME 4 : GOUVERNANCE ET ADMINISTRATION LOCALE															
Objectif: Coordonner et suivre les activités de l'ensemble des programmes															
Indicateur: Taux d'exécution financière et physique															
Action 6 (Secteur Institution Communale): Développement du contrôle et de l'audit interne															
Objectif: Améliorer d'au moins 49 % le développement du contrôle et de l'audit interne de gestion d'ici 2023															
Indicateur: Taux d'amélioration du contrôle et de l'audit interne de gestion															
Activités	localisation	Indicateurs	source de vérification	Responsible	2019		2020		2021		2022		2023		Observations
					Qté	Coût	Qté	Coût	Qté	Coût	Qté	Coût	Qté	Coût	
4.6.1 Mise en place d'un mécanisme de contrôle et de l'audit interne de gestion	Ngoura	nombre de mécanisme mise en place	Rapport	Maire			1	500 000		0		0		0	
4.6.2 Mise en place d'une commission de contrôle et de l'audit interne de gestion	Ngoura	Nomre de commission mise en place	PV de mise en place	SG			1	500 000		0		0		0	
4.6.3 Organisation de l'atelier de restitution du rapport semestriel de la commission de contrôle et d'audit interne	Ngoura	Nombre d'atelier organisé	rapport Atelier	SG			2	1 000 000	2	1 000 000	2	1 000 000	2	1 000 000	
4.6.4 Organisation des journées de lutte contre la corruption	Ngoura	Nombre de Journées	Rapport activité	Maire			1	500 000	1	500 000	1	500 000	1	500 000	
4.6.5 organisation annuelle d'un atelier sur l'hétique et la déontologie administrative	Ngoura	Nombre d'atelier organisé	rapport Atelier	SG			1	1 500 000	1	1 500 000	1	1 500 000	1	1 500 000	
4.6.6 Installation d'une boîte à suggestion à la Marie	Ngoura	Nombre de boîte à suggestion	Photos	Chef service technique			1	25 000		0		0		0	
4.6.7 Organisation annuelle de la soirée Awards des meilleurs agents et responsables communaux	Ngoura	Nombre de soirée Awards	Rapport activité	Maire			1	2 000 000	1	2 000 000	1	2 000 000	1	2 000 000	
							6 025 000		5000000		5000000		5000000		

Action 7 (Secteur Institution Communale): Mobilisation et optimisation des recettes

PROGRAMME 4 : GOUVERNANCE ET ADMINISTRATION LOCALE															
Objectif: Coordonner et suivre les activités de l'ensemble des programmes															
Indicateur: Taux d'exécution financière et physique															
Action 7(Secteur Institution Communale) : Mobilisation et optimisation des recettes															
Objectif: Améliorer d'au moins 50 % la mobilisation et l'optimisation des recettes d'ici 2023															
Indicateur: Taux d'amélioration															
Activités	localisation	Indicateurs	source de vérification	Responsable	2019		2020		2021		2022		2023		Observations
					Qté	Coût	Qté	Coût	Qté	Coût	Qté	Coût	Qté	Coût	
4.7.1 Actualisation annuelle du Fichier des contribuables actifs de la commune ;	Mairie Ngoura	Nombre de fichier actualisé	Registre du contribuable	RM	1	100 000	1	100 000	1	100 000	1	100 000	1	100 000	Cette activité est menée chaque année
4.7.2 Atelier de restitution et de validation du fichier des contribuables	Mairie Ngoura	Nombre d'atelier	Rapport	RM	1	300 000		0		0					
4.7.3 Vulgarisation du Fichier auprès des contribuables actifs de la commune	Mairie Ngoura	Taux de vulgarisation	Rapport d'activité	CCF	1	200 000	1	200 000	1	200 000	1	200 000	1	200 000	Cette activité est menée chaque année
4.7.4 Elaboration d'un programme de contrôle permanent et interne des recettes fiscales	Mairie Ngoura	Nombre de programme	Document programme	RM	1	100 000		-		-		-		-	
4.7.5 Mise en place d'une équipe de contrôle du paiement effectif des taxes par les contribuables	Mairie Ngoura			Maire , SG											
4.7.6 Réalisation d'un progiciel de gestion informatisé du fichier des contribuables de la commune de Ngoura	Mairie Ngoura	Nombre de contribuable	fichier du contribuable	CCF		1 000 000		-		-		-		-	
4.7.7 Elaboration et publication d'un circuit de recouvrement des taxes et	Mairie Ngoura	nombre de campag	rapport d'activité	CCF		50 000		-		-		-		-	

PROGRAMME 4 : GOUVERNANCE ET ADMINISTRATION LOCALE															
Objectif: Coordonner et suivre les activités de l'ensemble des programmes															
Indicateur: Taux d'exécution financière et physique															
Action 7(Secteur Institution Communale) : Mobilisation et optimisation des recettes															
Objectif: Améliorer d'au moins 50 % la mobilisation et l'optimisation des recettes d'ici 2023															
Indicateur: Taux d'amélioration															
Activités	localisation	Indicateurs	source de vérification	Responsable	2019		2020		2021		2022		2023		Observations
					Qté	Coût	Qté	Coût	Qté	Coût	Qté	Coût	Qté	Coût	
impôts communaux		ne de sensibilisation													
4.7.8 Organisation de 03 campagnes de sensibilisation des commerçants sur la nécessité à payer les taxes et impôts locaux	Mairie Ngoura	nombre de session de renforcement des capacités	rapport d'activité	CCF	1	150 000	1	150 000	1	150 000	1	150 000	1	150 000	Cette activité est organisée une fois par an
4.7.10 Organisation de 05 campagnes de sensibilisation des opérateurs du secteur minier sur le paiement des taxes et impôts locaux lié à l'exploitation des produits miniers	Mairie Ngoura	nombre de circuit	rapport d'activité	RM	1	500 000	1	500 000	1	500 000	1	500 000	1	500 000	Cette activité est organisée une fois par an
4.7.11 Nomination d'un agent de suivi des impôts locaux auprès des services fiscaux	Mairie Ngoura	Nombre d'agent nommé	Acte de nomination	MAIRE		-	1	25 000							
4.7.12 Nomination des agents collecteurs de taxe et des contrôleurs de taxes auprès des contribuables,	Mairie Ngoura	Nombre d'agents collecteurs només	Acte de nomination	MAIRE		-	1	25 000							
						2 400 000		1 000 000		950 000		950 000		950 000	

Action 8 (Institution Communale) : Renforcement des activités de plaidoyer et lobbying

PROGRAMME 4 : GOUVERNANCE ET ADMINISTRATION LOCALE															
Objectif: Coordonner et suivre les activités de l'ensemble des programmes															
Indicateur: Taux d'exécution financière et physique															
Action 8 (Institution Communale) : Renforcement des activités de plaidoyer et lobbying															
Objectif: Améliorer d'au moins 45 % le renforcement des activités de plaidoyer et du lobbying d'ici 2023															
Indicateur: Nombre de playdoyer et de lobbying effectué															
Activités	localisation	Indicateurs	source de vérification	Responsable	2019		2020		2021		2022		2023		Observations
					Qté	Coût	Qté	Coût	Qté	Coût	Qté	Coût	Qté	Coût	
4.8.1 Plaidoyer pour la création à samba	SAMBA	Nombre d'action de plaidoyer	Dossier de demande de création	Maire	1	50 000		0		0		0			
4.8.2 Plaidoyer pour la création d'un lycée à Ngoura	NGOURA	Nombre d'action de plaidoyer	Dossier de demande de création	Maire	1	50 000		0		0		0			
4.8.3 Plaidoyer pour le bitumage de la route Guiwa - Ngoura	Ngoura	Nombre d'action de plaidoyer	Dossier de demande de création	Maire		0	1	20 000		0		0			
4.8.4 plaidoyer pour la construction d'un pont sur la Kadey reliant Ngoura-Ketté-Batouri	Ngoura	Nombre d'action de plaidoyer	Dossier de demande de création	Maire	1	50 000		0		0		0			
4.8.5 Plaidoyer pour l'affectation du personnel au CES de Ngoura	Ngoura	Nombre d'action de plaidoyer	Dossier de demande de création	Maire		0		0	1	50 000		0			
4.8.6 plaidoyer pour l'affectation de deux enseignants qualifiés à l'EPP de Mekasso	Mekasso	Nombre d'action de plaidoyer	Dossier de demande d'affectation	Maire	1	20 000		0		0		0			
4.8.7 plaidoyer pour l'affectation de deux enseignants qualifiés à l'EPP de Tikondi	Tikondi	Nombre d'action de plaidoyer	Dossier de demande d'affectation	Maire	1	20 000		0		0		0			
4.8.7 plaidoyer pour l'affectation de deux enseignants qualifiés à l'EPP de Tikondi	Tikondi	Nombre d'action de plaidoyer	Dossier de demande de création	Maire		0		0		0	1	20 000			
4.8.7 plaidoyer pour l'affectation de deux enseignants qualifiés à l'EPP de Garoua Yaka	Garoua Yaka	Nombre d'action de plaidoyer	Dossier de demande de création	Maire		0		0		0	1	50 000			
4.8.7 plaidoyer pour l'affectation de deux enseignants qualifiés à l'EPP de Samba	Samba	Nombre d'action de plaidoyer	Dossier de demande de création	Maire		0		0		0	1	20 000			
4.8.7 plaidoyer pour l'affectation de deux	Petit	Nombre	Dossier de	Maire	1	50 000		0		0		0			

PROGRAMME 4 : GOUVERNANCE ET ADMINISTRATION LOCALE															
Objectif: Coordonner et suivre les activités de l'ensemble des programmes															
Indicateur: Taux d'exécution financière et physique															
Action 8 (Institution Communale) : Renforcement des activités de plaidoyer et lobbying															
Objectif: Améliorer d'au moins 45 % le renforcement des activités de plaidoyer et du lobbying d'ici 2023															
Indicateur: Nombre de playdoyer et de lobbying effectué															
Activités	localisation	Indicateurs	source de vérification	Responsable	2019		2020		2021		2022		2023		Observations
					Qté	Coût	Qté	Coût	Qté	Coût	Qté	Coût	Qté	Coût	
enseignants qualifiés à l'EPP de "petit Ngaoundéré	Ngaoundéré	d'action de plaidoyer	demande de création												
4.812 Plaidoyer pour la création d'un CSI à Samba	SAMBA	Nombre d'action de plaidoyer	dossier de demande d'aménagement	Maire		0	1	100 000			0		0		
4.8.13 Plaidoyer pour la création d'une EM Woumbou	Woumbou	Nombre d'action de plaidoyer	Dossier de demande de création	Maire	1	50 000		0					0		
						290 000		120000			50000		90000		

5.4 Analyse évaluative des programmes par rapport à l'atteinte des ODD (Résultats de l'outil GADD)

La grille d'analyse du développement durable (GADD)² a permis d'effectuer une analyse évaluative des programmes du PCD de Ngoura par rapport à l'atteinte des ODD. Elle s'est faite sur six (06) dimensions à savoir : sociale, écologique, économique, culturelle, éthique et gouvernance.

La GADD permet d'effectuer une analyse détaillée d'une politique, d'une stratégie, d'un programme, d'un projet ou d'une organisation. Une telle analyse implique une pondération, puis une évaluation du programme ou projet basée sur des actions déjà planifiées. L'analyse implique également l'identification de pistes de bonification pour les objectifs pertinents. Ce mode d'analyse permet de prioriser les actions à entreprendre dans une démarche d'amélioration continue.

L'atteinte d'un objectif est-elle **indispensable, nécessaire ou souhaitable** pour le succès du programme?

L'indice de priorisation vise à déterminer les objectifs sur lesquels la priorité devrait être mise afin d'améliorer la performance du programme en termes de développement durable. Plus un objectif est jugé important (pondération élevée) et peu performant (évaluation faible), plus il sera urgent de mettre en œuvre des mesures d'amélioration (pistes de bonification) pour cet objectif.

La priorité « **Réagir** » s'applique aux objectifs indispensables (pondération de 3) dont l'évaluation est inférieure à 40 % et aux objectifs nécessaires (pondération de 2) dont l'évaluation est inférieure à 20%. La priorité « **Agir** » s'applique aux objectifs indispensables pour lesquels l'évaluation se situe entre 40 et 59 % ainsi qu'aux objectifs nécessaires pour lesquels l'évaluation est entre 20 et 59 %.

La priorité « **Maintenir** » s'applique aux objectifs indispensables et nécessaires dont l'évaluation est égale ou supérieure à 60 %.

La priorité « **Enjeu à long terme** » s'applique aux objectifs souhaitables (pondération de 1) dont l'évaluation est inférieure à 60 %.

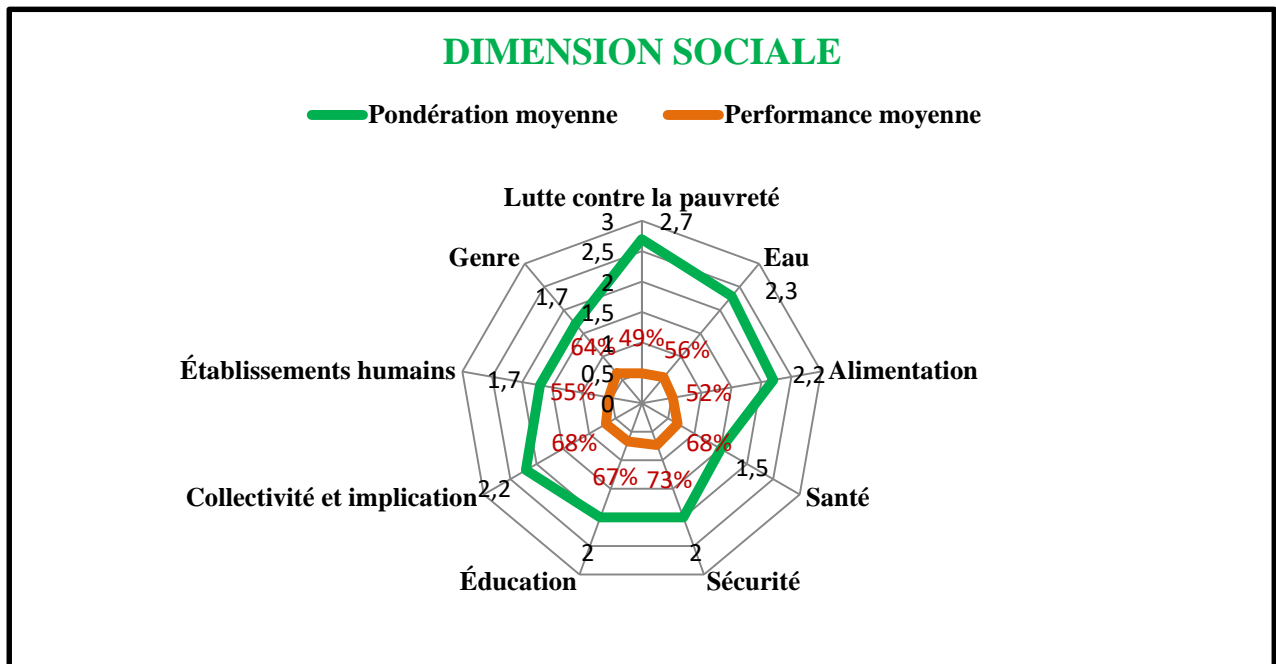
La priorité « **Non prioritaire** » s'applique aux objectifs souhaitables dont l'évaluation est supérieure ou égale à 60 %.

Les valeurs numériques de **1 à 3** sont utilisées pour déterminer l'importance à accorder à cet objectif pour le programme en question :

- 1** : objectif **souhaitable**: l'atteinte de cet objectif n'est pas jugée importante, ou il est non prioritaire ;
- 2** : objectif **important**: l'atteinte de cet objectif est importante mais ne figure pas parmi les priorités immédiates en lien avec les besoins visés par le programme ;
- 3** : objectif **indispensable**: l'atteinte de cet objectif est importante et figure parmi les priorités immédiates. Il est jugé indispensable au succès et à la réalisation du programme.

² Villeneuve, C. Riffon, O. et Tremblay, D. (2016) comment réaliser une analyse de développement durable (GADD) de la chaire en éco-conseil. Département des sciences fondamentales, université du Québec à Chicoutimi.

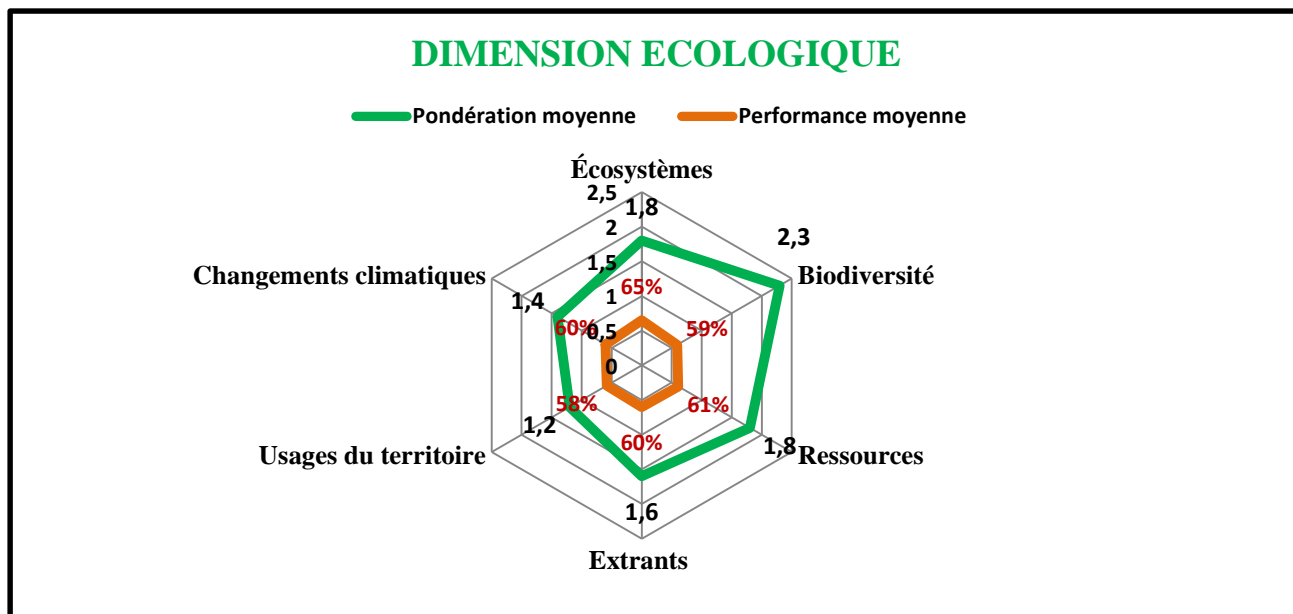
Graphique 1: Performance de la dimension sociale du développement durable



Source : Résultat d'analyse de la GADD des programmes du PCD de Ngoura

La performance moyenne de la dimension sociale est de 61 % avec une pondération moyenne de 2. Elles sont issues de l'évaluation des objectifs de 09 thèmes liés à la dimension sociale : **lutte contre la pauvreté**(pondération :2,7 ;performance :49%),**eau**(pondération :2,3 ;performance :56%),**alimentati on**(pondération :2,2 ; performance :52%),**santé** (pondération :1,5 ; performance :68%), **sécurité** (pondération :2,0 ; performance :73%), **éducation** (pondération :2,2 ; performance :67%), **collectivité et implication** (pondération :2,2 ; performance :68%), **établissement humains** (pondération :1,67 ; performance :55%), et **genre** (pondération :1,7 ; performance :64%),. Le programme **amélioration de l'offre des services sociaux de base** du PCD de Kentzou s'inscrit dans une démarche de développement durable , car sa performance moyenne (61%) est supérieure au seuil de 60 % minimum fixé par la GADD et sa pondération moyenne(2) traduit d'une manière générale l'**importance** des objectifs des thèmes de la dimension sociale pour l'atteinte des ODD. Par conséquent, le programme social et culturel présente un niveau de réponse aux ODD acceptable.

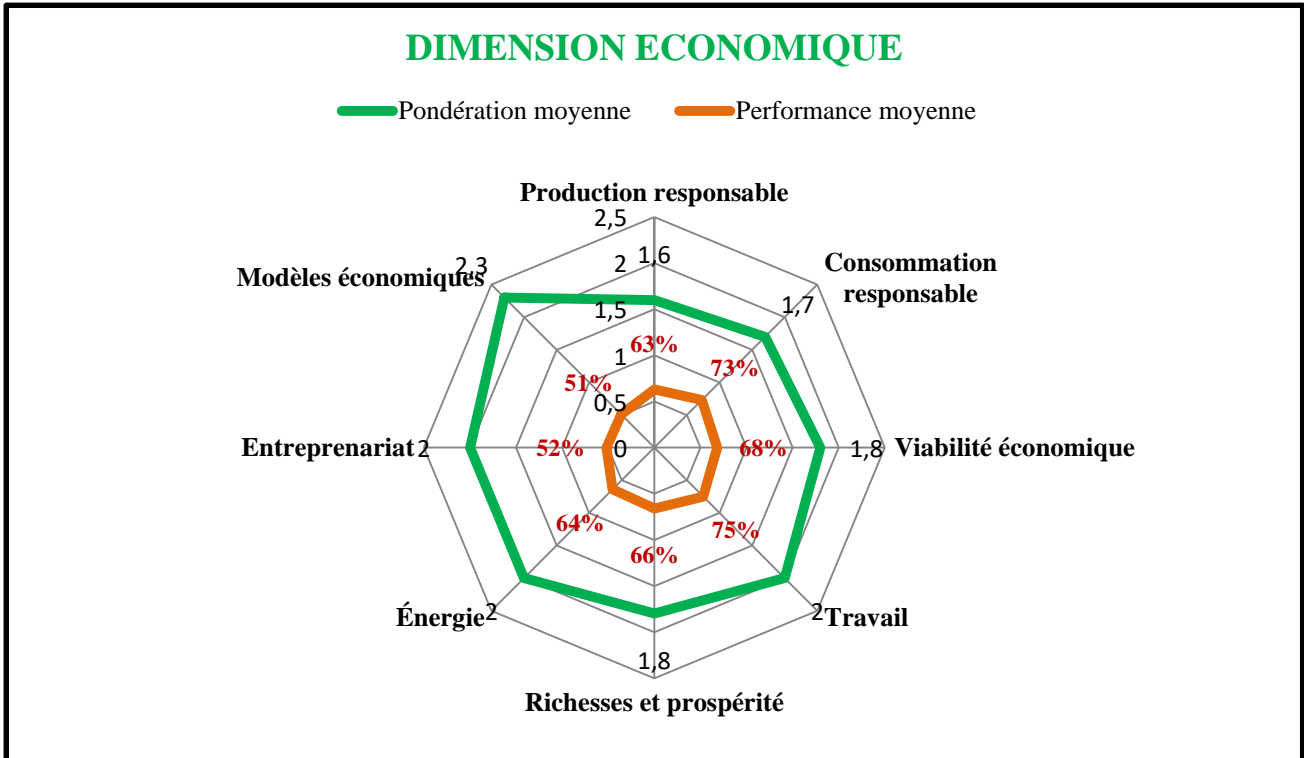
Graphique 2: Performance de la dimension écologique du développement durable



Source : Résultat d'analyse de la GADD des programmes du PCD de Ngoura

La performance moyenne de la dimension écologique est de 61 % avec une pondération moyenne de 1,8. Elles sont issues de l'évaluation des objectifs de 06 thèmes liés à la dimension écologique : **écosystème** (pondération : 1,8 ; performance : 65%), **biodiversité** (pondération : 2,3 ; performance : 59%), **ressources** (pondération : 1,8 ; performance : 61%), **extrait** (pondération : 1,8 ; performance : 60%), **usage du territoire** (pondération : 2,0 ; performance : 58%), **changement climatique** (pondération : 2,3 ; performance : 60%). Le programme **développement économique et protection de l'environnement** s'inscrit aussi dans une démarche de développement durable car sa performance moyenne (61 %) est supérieure au seuil de 60 minimums fixés par la GADD et sa pondération moyenne (1,8) traduit globalement le caractère souhaitable des objectifs des thèmes de la dimension écologique pour l'atteinte des ODD. Par conséquent, le programme environnemental présente un niveau de réponse aux ODD acceptable.

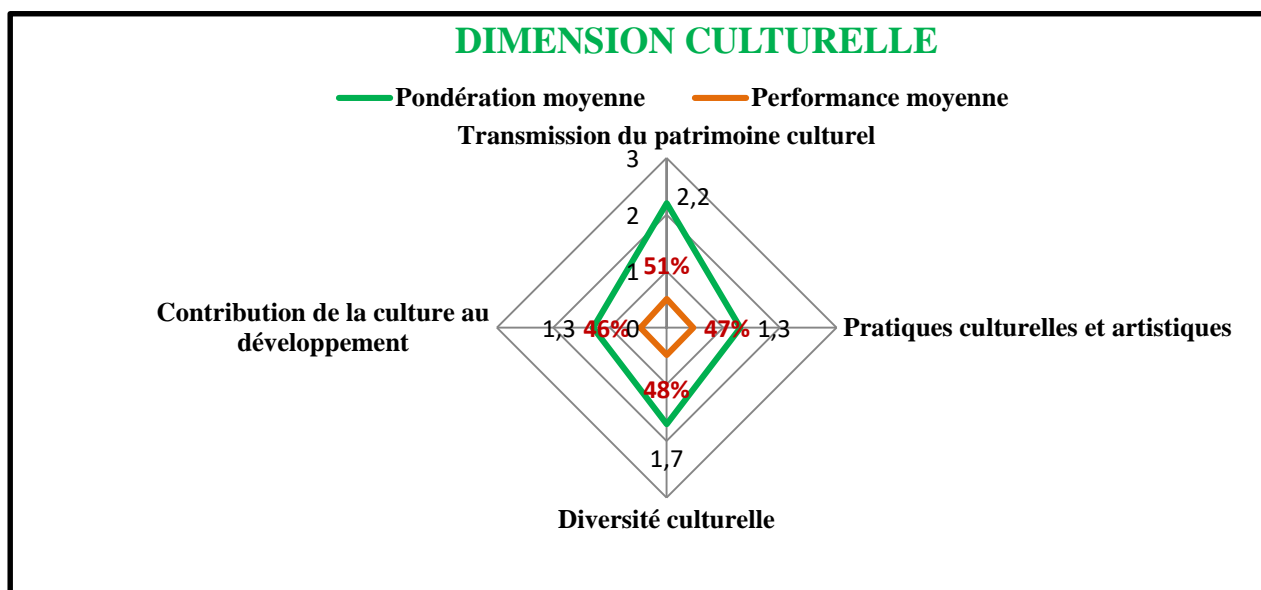
Graphique 3: Performance de la dimension économique du développement durable



Source : Résultat d'analyse de la GADD des programmes du PCD de Ngoura

La performance moyenne de la dimension économique est de 63 % avec une pondération moyenne de 1,9. Elles sont issues de l'évaluation des objectifs de 08 thèmes liés à la dimension économique : **production responsable** (pondération :1,6 ; performance :63%), **consommation responsable** (pondération :1,7 ; performance :73%), **viabilité économique** (pondération :1,8 ; performance :68%), **travail** (pondération :2,0 ; performance :75%), **richesses et prospérité** (pondération :1,8 ; performance :66%) ; **énergie** (pondération :2,0 ;performance :64%), **entrepreneuriat** (pondération :2,0 ; performance :52%), et **modèles économiques** (pondération :2,3 ; performance :51%). Le programme **développement économique et protection de l'environnement** s'inscrit également dans une démarche de développement durable car sa performance moyenne (63%) est supérieure au seuil de 60 % minimum fixé par la GADD et sa pondération moyenne (1,9) traduit globalement le caractère **important** des objectifs des thèmes de la dimension économique pour l'atteinte des ODD. Par conséquent, le programme économique présente un niveau de réponse aux ODD acceptable.

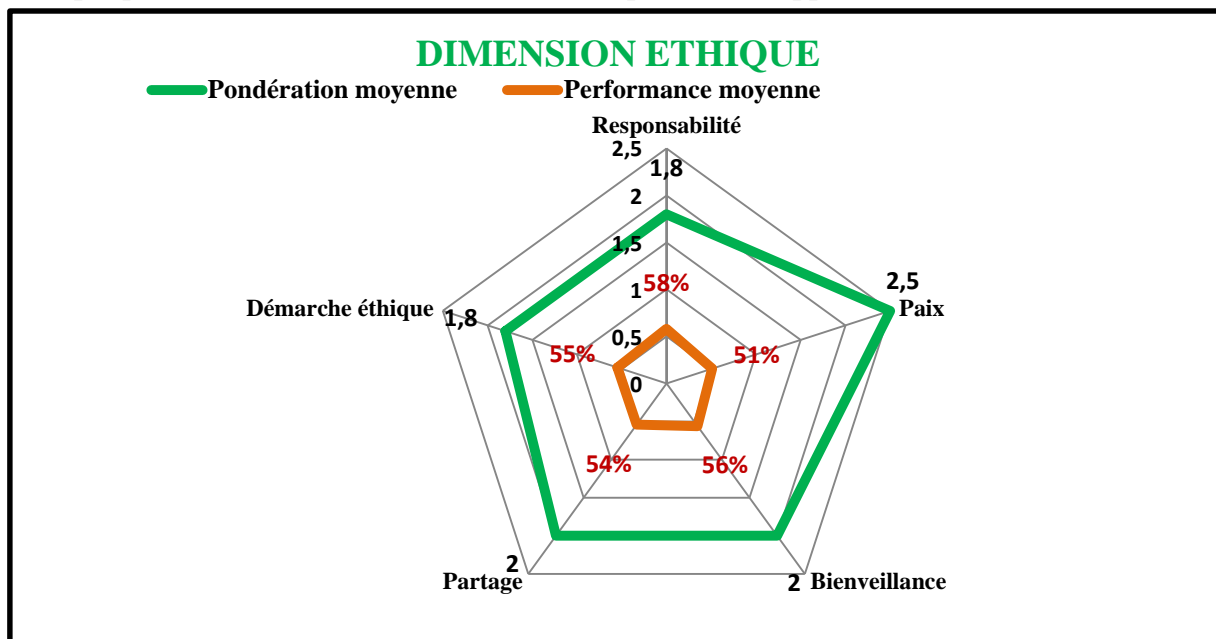
Graphique 4 : Performance de la dimension culturelle du développement durable



Source : Résultat d'analyse de la GADD des programmes du PCD de Ngoura

La performance moyenne de la dimension culturelle est de 49 % avec une pondération moyenne de 1,7. Elles sont issues de l'évaluation des objectifs de 04 thèmes liés à la dimension culturelle : **patrimoine culturelle** (pondération :2,2 ; performance :51%), **pratiques culturelles et artistiques** (pondération :1,3; performance :47%), **diversité culturelle** (pondération :1,7 ; performance :48%), **contribution de la culture au développement** (pondération :1,3 ; performance :46%).Le programme **promotion de la culture , des sports et appui à la jeunesse** est faiblement pris en compte dans une démarche de développement durable car sa performance moyenne (49%) est inférieur au seuil de 60 % minimum fixé par la GADD et sa pondération moyenne (1,7) traduit globalement le caractère **souhaitable** des objectifs des thèmes de la dimension culturelle pour l'atteinte des ODD. Par conséquent, le programme **promotion de la culture, des sports et appui à la jeunesse** présente un niveau de réponse aux ODD faible.

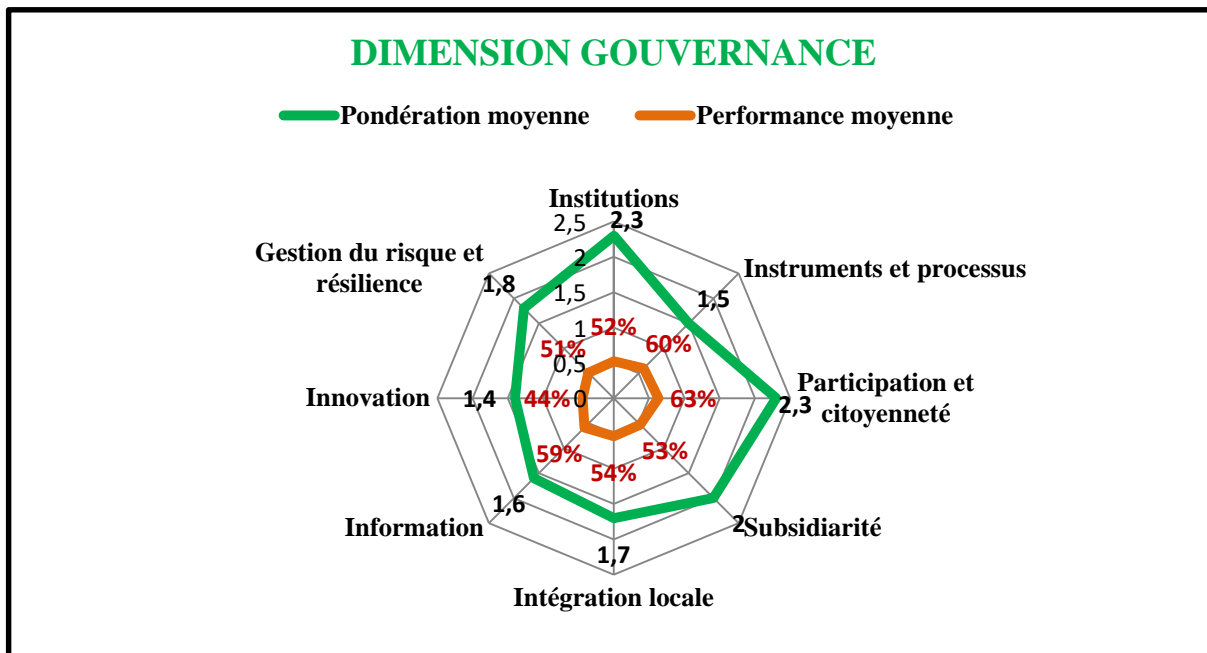
Graphique 5: Performance de la dimension éthique du développement durable



Source : Résultat d'analyse de la GADD des programmes du PCD de Ngoura

La performance moyenne de la dimension culturelle est de 55 % avec une pondération moyenne de 2,0. Elles sont issues de l'évaluation des objectifs de 05 thèmes liés à la dimension éthique : **responsabilité** (pondération :2,2 ; performance :51%), **pratiques culturelles et artistiques** (pondération :1,8; performance :58%), **paix** (pondération :2,5; performance :51%), **Bienveillance** (pondération :2,0 ; performance :56%), **Démarche éthique**(pondération :1,8 ; performance :55%). Le programme **Gouvernance et administration locale** est faiblement pris en compte dans la démarche de développement durable car sa performance moyenne (55%) est inférieur au seuil de 60 % minimum fixé par la GADD et sa pondération moyenne (2,0) traduit globalement le caractère **important** des objectifs des thèmes de la dimension éthique pour l'atteinte des ODD. Par conséquent, le programme **Gouvernance et administration locale** présente un niveau de réponse aux ODD faible ou perfectible.

Graphique 6: Performance de la dimension gouvernance du développement durable



Source : Résultat d'analyse de la GADD des programmes du PCD de Ngoura

La performance moyenne de la dimension culturelle est de 55 % avec une pondération moyenne de 1,9. Elles sont issues de l'évaluation des objectifs de 08 thèmes liés à la dimension gouvernance : **Institutions** (pondération :2,3 ; performance :52%), **Instruments et processus** (pondération :1,5 ; performance :60%), **Participation et citoyenneté** (pondération :2,3 ; performance :63%), **Subsidiarité** (pondération :2,0 ; performance :53%), **Intégration locale** (pondération :1,7 ; performance :54%), **Information** (pondération :1,6 ; performance :59%), **Innovation** (pondération :1,4 ; performance :44%), **Gestion du risque et résilience** (pondération :1,8 ; performance :51%). Le programme **Gouvernance et administration locale** est faiblement pris en compte dans la démarche de développement durable car sa performance moyenne (55%) est inférieure au seuil de 60 % minimum fixé par la GADD et sa pondération moyenne (1,9) traduit globalement le caractère **souhaitable** des objectifs des thèmes de la dimension éthique pour l'atteinte des ODD. Par conséquent, le programme **Gouvernance et administration locale** présente un niveau de réponse aux ODD faible ou perfectible.

5.5 Planification opérationnelle

5.5.1 Cadre de dépense à moyen terme (CDMT) des projets prioritaires

5.5.1.1 Cadre de dépense à moyen terme (CDMT) des projets prioritaires à l'usage de la Commune (y compris des populations marginales)

N°	Micro projet	Localisation	Indicateurs	Sources de vérification	Responsable	2019			2020			2021			Coût du microprojet	Observations
						Qté	coût	Source de financement	Qté	coût	Source de financement	Qté	coût	Source de financement		
1	Construction et équipement d'un Campement Municipal de 09 chambres à Ngoura	NGOURA	nombre de de campement construit et équipé	Photos et PV de réception	Chef service Technique	1	64 204 581	Commune /PNDP							64 204 581	
2	Construction d'un forage équipé de PMH au campement Municipal de Ngoura	NGOURA	Nombre de forage	Photos et PV de réception	Chef service Technique	1	6 097 250	Commune							6 097 250	
3	Construction d'un bloc latrine à 04 compartiments au site du campement Municipal à Ngoura	NGOURA	nombre de bloc latrine construit	Photos et PV de réception	Chef service Technique	1	2 882 483	Commune							2 882 483	
4	Construction d'un bloc de deux salles avec bloc administratif tous équipés de à l'EP de MEKASSO	MEKASSO	Nombre de salle de classe construit	Photos et PV de réception	Chef service Technique	1	22 041 435	Commune /PNDP							22 041 435	
5	Construction d'un bloc latrine à 04 compartiments à l'EP de MEKASSO	MEKASSO	nombre de bloc latrine construit	Photos et PV de réception	Chef service Technique	1	2 613 953	Commune /PNDP							2 613 953	
6	Construction d'un	MEKASSO	Nombre de	Photos	Chef	1	6 097 250	Commune /PNDP							6 097 250	

N°	Micro projet	Localisation	Indicateurs	Sources de vérification	Responsable	2019			2020			2021			Coût du microprojet	Observations
						Qté	coût	Source de financement	Qté	coût	Source de financement	Qté	coût	Source de financement		
	Puits équipé de PMH à l'EP de MEKASSO		puits construit	et PV de réception	service Technique											
7	Construction de 02 salles de classe à l'EP de MALEWA	MALEWA	Nombre de bloc de salle construit et équipé	Photos et PV de réception	Chef service Technique	1	17 000 000	BIP							17 000 000	
8	Equipement en 60 tables bancs à l'EP de MALEWA	MALEWA	nombre de table banc livré	Photos et PV de réception	Chef service Technique	1	1 320 000	BIP							1 320 000	
9	Equipement Bureau du maitre à l'EP de MALEWA	MALEWA	nombre de bureau de maitre	Photos et PV de réception	Chef service Technique	1	250 000	BIP							250 000	
10	Construction de 02 salles de classe à l'EP de BOHANTO	BOHANTO	Nombre de bloc de salle construit et équipé	Photos et PV de réception	Chef service Technique	1	17 000 000	BIP							17 000 000	
11	Equipement en 60 tables bancs à l'EP de BOHANTO	BOHANTO	nombre de table banc livré	Photos et PV de réception	Chef service Technique	1	1 320 000	BIP							1 320 000	
12	Equipement Bureau du maitre à l'EP de BOHANTO	BOHANTO	nombre de bureau de maitre	Photos et PV de réception	Chef service Technique	1	250 000	BIP							250 000	
13	Construction d'un forage équipé de PMH TONGO GANDIMA(MINADER)	TONGO GANDIMA	nombre de de forage équipé	Photos et PV de réception	Chef service Technique	1	8 000 000	BIP							8 000 000	
14	Construction d'un forage équipé de PMH à SAMBA(MINADER)	SAMBA	nombre de de forage équipé	Photos et PV de réception	Chef service Technique	1	8 000 000	BIP							8 000 000	

N°	Micro projet	Localisation	Indicateurs	Sources de vérification	Responsable	2019			2020			2021			Coût du microprojet	Observations
						Qté	coût	Source de financement	Qté	coût	Source de financement	Qté	coût	Source de financement		
15	réhabilitation des routes rurales Axe1: GUIWA-YANGAMO-NGOURA (MINTP)	GUIWA YANGAMO	Distance réhabilitée	Photos et PV de réception	Chef service Technique	1	27 777 700	BIP						17 000 000		
16	réhabilitation des routes rurales Axe2: GUIWA-YANGAMO-NGOURA (MINDEVEL)	GUIWA YANGAMO	Distance réhabilitée	Photos et PV de réception	Chef service Technique	1	100 000 000	BIP						1 320 000		
17	Réhabilitation des adductions en eau potables, des pompes à motricité humaine à MBOMBA	MBOMBA	Nombre d'adduction d'eau réhabilité	Photos et PV de réception	Chef service Technique		8 500 000	BIP						250 000		
18	Réhabilitation des adductions en eau potables, des pompes à motricité humaine à BAMBOUTI	BAMBOUTI	Nombre d'adduction d'eau réhabilité	Photos et PV de réception	Chef service Technique		8 500 000	BIP						17 000 000		
19	Réhabilitation des adductions en eau potables, des pompes à motricité humaine à RIGUE	RIGUE	Nombre d'adduction d'eau réhabilité	Photos et PV de réception	Chef service Technique		8 500 000	BIP						1 320 000		
20	Construction de deux forages équipés de PMH à Ngoura	NGOURA	Nombre de forage construit et équipé	Photos et PV de réception	Chef service Technique		25 000 000	DGD						250 000		
21	Construction d'un bloc de deux salles de classes à l'EP Pub(Bil) de Ngoura	NGOURA	Nombre de bloc de salle construit et équipé	Photos et PV de réception	Chef service Technique		20 000 000	DGD						8 000 000		

N°	Micro projet	Localisation	Indicateurs	Sources de vérification	Responsable	2019			2020			2021			Coût du microprojet	Observations
						Qté	coût	Source de financement	Qté	coût	Source de financement	Qté	coût	Source de financement		
22	Construction boutique au Centre Commercial de Ngoura	NGOURA	Nombre de boutique construit	Photos et PV de réception	Chef service Technique		15 000 000	DGD						15 000 000		
23	Construction d'un puits équipé de PMH à Ganganga	GANGANGA	Nombre de puits construit et équipé	Photos et PV de réception	Chef service Technique				1	5 000 000				5 000 000		
24	Construction et équipement d'un CPC à Ngoé Ngoé	NGOE NGOE	Nombre de CPC construit et équipé	Photos et PV de réception	Chef service Technique					8 500 000				8 500 000		
25	Construction d'un bâtiment équipé de moulins multifonctionnels à Bopari	PETIT BELLO	Nombre de bâtiment équipé de moulin	Photos et PV de réception	Chef service Technique					10 000 000				10 000 000		
26	Construction d'un forage équipé de PMH à SODEPA	SODEPA	Nombre de forage construit et équipé	Photos et PV de réception	Chef service Technique					8 000 000				8 000 000		
27	Construction et équipement d'un bloc de 02 salles de classe à l'EPP de Tibala	TIBALA	Nombre de bloc de salle construit et équipé	Photos et PV de réception	Chef service Technique					19 000 000				19 000 000		
28	Construction d'un puits équipé de PMH à Rigué	RIGUE	Nombre de puits construit et équipé	Photos et PV de réception	Chef service Technique					5 000 000				5 000 000		
29	Construction d'un bloc de 02 salles de classe à l'EPP de Gounté,	GOUNTE	Nombre de bloc de salle construit et équipé	Photos et PV de réception	Chef service Technique					17 500 000				17 500 000		
30	Construction d'un bloc de 02 salles de classe à l'EPP	DOUMBA BELLO	Nombre de bloc de salle	Photos et PV de réception	Chef service Technique					17 500 000				17 500 000		

N°	Micro projet	Localisation	Indicateurs	Sources de vérification	Responsable	2019			2020			2021			Coût du microprojet	Observations
						Qté	coût	Source de financement	Qté	coût	Source de financement	Qté	coût	Source de financement		
	de Doumba – Bello		construit et équipé	n	e											
31	construction et équipement d'une bibliothèque municipale à Ngoura (1ere phase)	NGOURA	Nombre de bibliothèque construite et équipé	Photos et PV de réception	Chef service Technique					15 000 000					15 000 000	
32	Appui à l'organisation annuelle du festival culturel de l'arrondissement de Ngoura	NGOURA	Nombre d'appui	Rapport d'activité	Chef service affaires culturelles					1 000 000					1 000 000	
33	Appui aux associations culturelles de la commune de Ngoura	NGOURA	Nombre d'appui	Rapport d'activité	Chef service affaires culturelles					500 000					500 000	
34	Construction et équipement de la délégation d'arrondissement de la jeunesse de Ngoura	NGOURA	Nombre de délégation construite et équipé	Photos et PV de réception	Chef service Technique					29 500 000					29 500 000	
35	Appui à la réalisation des émissions jeunesse à la radio communautaire de Ngoura	NGOURA	Nombre d'appui	Rapport d'activité	Chef service affaires culturelles					500 000					500 000	
36	Appui à l'organisation de la fête de la jeunesse	NGOURA	Nombre d'appui	Rapport d'activité	Chef service affaires culturelles					500 000					500 000	
37	Construction et équipement du CSI	NGOURA	Nombre de CSI	Rapport d'activité	Chef service					50 000 000					50 000 000	

N°	Micro projet	Localisation	Indicateurs	Sources de vérification	Responsable	2019			2020			2021			Coût du microprojet	Observations
						Qté	coût	Source de financement	Qté	coût	Source de financement	Qté	coût	Source de financement		
	de Malewa		construit et équipé	é	affaires culturelles											
38	Appui à l'organisation des compétitions sportives dans la commune de Ngoura	NGOURA	Nombre d'appui	Rapport d'activité	Chef service affaires culturelles					2 500 000					2 500 000	
39	Appui aux fédérations sportives spécialisées (FENASCO A)	NGOURA	Nombre d'appui	Rapport d'activité	Chef service affaires culturelles					500 000					500 000	
40	Construction d'un bâtiment équipé de moulins multifonctionnels au marché de Mbonda	MBONDA	Nombre de bâtiment équipé de moulin construit	Rapport d'activité	Chef service affaires culturelles								10 000 000		10 000 000	
41	Construction d'un bloc de 02 salles de classe à l'EPP de Mekasso	MEKASSO	Nombre de bloc de salle construit et équipé	Photos et PV de réception	Chef service Technique								17 500 000		17 500 000	
42	Construction d'un hangar équipé de comptoirs au marché de Ngambadi	NGAMBADI	Nombre de hangar équipé de comptoirs	Photos et PV de réception	Chef service Technique								25 000 000		25 000 000	
43	Construction et équipement d'un foyer communautaire à Mbordai	MBORDAI	Nombre de foyer culturel construit et équipé	Photos et PV de réception	Chef service Technique								15 000 000		15 000 000	
44	Construction et équipement d'un CPC à Gabon	GABON	Nombre de CPC construit et équipé	Photos et PV de réception	Chef service Technique								8 500 000		8 500 000	

N°	Micro projet	Localisation	Indicateurs	Sources de vérification	Responsable	2019			2020			2021			Coût du microprojet	Observations
						Qté	coût	Source de financement	Qté	coût	Source de financement	Qté	coût	Source de financement		
45	Aménagement de la source naturelle de Mbambondo (Oudou)	OUDOU	Nombre de source aménagée	Photos et PV de réception	Chef service Technique								3 000 000		3 000 000	
46	Construction d'un bâtiment équipé de moulins multifonctionnels au marché de Mbonda	MBONDA	Nombre de bâtiment équipé de moulin construit	Rapport d'activité	Chef service affaires culturelles								10 000 000		10 000 000	
47	construction et équipement d'une bibliothèque municipale à Ngoura (2ème phase)	Ngoura	Nombre de bibliothèque construite et équipée	Rapport d'activité	Chef service affaires culturelles								15 000 000		15 000 000	
48	Appui à l'organisation annuelle du festival culturel de l'arrondissement de Ngoura	Ngoura	Nombre d'appui	Rapport d'activité	Chef service affaires culturelles								1 000 000		1 000 000	
49	Appui aux associations culturelles de la commune de Ngoura	Ngoura	Nombre d'appui	Rapport d'activité	Chef service affaires culturelles								500 000		500 000	
50	Construction et équipement d'un CMPJ à Ngoura (1ère phase)	Ngoura	Nombre de CMPJ construit et équipé	Photos et PV de réception	Chef service Technique								39 500 000		39 500 000	
51	Appui à la réalisation des émissions jeunesse à la radio communautaire de Ngoura	Ngoura	Nombre d'appui	Rapport d'activité	CCD								500 000		500 000	
52	Appui à l'organisation de	Ngoura	Nombre d'appui	Rapport d'activité	CCD								500 000		500 000	

N°	Micro projet	Localisation	Indicateurs	Sources de vérification	Responsable	2019			2020			2021			Coût du microprojet	Observations
						Qté	coût	Source de financement	Qté	coût	Source de financement	Qté	coût	Source de financement		
	la fête de la jeunesse			é												
53	Construction et équipement d'une plateforme sportive dans la commune de Ngoura (1ere phase)	Ngoura	Nombre de plateforme construit et équipé	Photos et PV de réception	Chef service Technique								35 000 000		35 000 000	
54	Aménagement d'une aire de jeu à Colomine	Colomine	Nombre d'aire de jeu aménagé	Photos et PV de réception	Chef service Technique								5 000 000		5 000 000	
55	Appui à l'organisation des compétitions sportives dans la commune de Ngoura	Ngoura	Nombre d'appui	Rapport d'activité	CCD								2 500 000		2 500 000	
56	Appui aux fédérations sportives spécialisées (FENASCO A)	Ngoura	Nombre d'appui	Rapport d'activité	CCD								500 000		500 000	
TOTAL							370 354 652			190 500 000			189 000 000		749 854 652	

5.5.1.3 Cadre sommaire de gestion environnementale et sociale du CDMT

5.5.1.3.1 Cadre de gestion environnementale sommaire

Type de microprojets contenus dans le CDMT	Impacts environnementaux positifs possibles	Impacts environnementaux négatifs possibles (risques environnementaux)	Mesures environnementales d'optimisation	Mesures environnementales d'atténuation
Construction : - CSI - Salles de classes - Campement municipal - Foyers culturels - Bloc de boutique - Plate forme sportive - Hangar de marché - Blocs de toilettes - Parc à bétail - Aménagement du réseau routier	<ul style="list-style-type: none"> - Amélioration de l'accès aux soins de santé - Plus grande productivité économique - Facilitation de l'accès à l'éducation - Réduction de l'analphabétisme - Formation de la jeunesse - Promotion socio-économique de la femme - Promotion socio-économique des jeunes - Amélioration de l'accessibilité aux emplois - Création des opportunités d'emplois - Amélioration du cadre et des conditions de travail - Promotion de la culture - Promotion du sport et de l'éducation physique - Amélioration des conditions de voyage - Attraction des touristes - Réduction des maladies animales - Augmentation des productions animales 	<ul style="list-style-type: none"> - Production des déchets biomédicaux - Production des ordures - Augmentation du ruissellement des eaux pluviales - Risques de ravinement - Destruction du couvert végétal pendant la construction - Risques de consommation des eaux impropres - Augmentation des risques de stagnation des eaux de ruissellement - Risques de nuisances sonores - Risques de vol - Risques d'intoxication - Déchets animaux 	<ul style="list-style-type: none"> - Réduction du coût des consultations et des traitements - Affectation d'un personnel qualifié, motivé, consciencieux et accueillant - Propreté - Electrification - Utilisation de l'approche handicap pendant la construction - Création des Jardins de fleurs - Mise sur pied d'un sous-comité - Education primaire vraiment gratuite - Réduction des coûts des manuels scolaires 	<ul style="list-style-type: none"> - Construction des canalisations - Plantation des arbres - Installation des bacs à ordures - Construction des blocs de toilettes lorsqu'ils ne sont pas prévus - Engazonnement - Construction des points d'eau potable là où ils n'existent pas - Collecte et traitement des ordures pour produire le compost - Construction d'un dépotoir pour les déchets non biodégradables - Valorisation des déchets biodégradables par la production du biogaz - Renforcement des capacités techniques - Réduction des coûts des intrants zootechniques
- Réalisation des pépinières agro-forestière communautaires ou de GIC - Organisation des mini-comices agropastoraux - Entretien des axes	<ul style="list-style-type: none"> - Réduction des maladies des plantes - Promotion des productions agricoles, sylvicoles et pastorales - Création d'un esprit d'émulation entre les agriculteurs et les éleveurs - Création des revenus 	<ul style="list-style-type: none"> - Production des déchets - Risques d'intoxication aux pesticides - Risques de pollution aux pesticides - Décapage des zones de prélèvement de la latérite - Risques de prolifération des 	<ul style="list-style-type: none"> - Renforcement des capacités techniques des pépiniéristes - Mise sur pied d'un sous-comité de gestion des pépinières - Octroi des prix aux agriculteurs et 	<ul style="list-style-type: none"> - Renforcement des capacités techniques des pépiniéristes - Dotation des pépiniéristes en EPI (Equipement de Protection Individuelle) et veiller à leur port

Type de microprojets contenus dans le CDMT	Impacts environnementaux positifs possibles	Impacts environnementaux négatifs possibles (risques environnementaux)	Mesures environnementales d'optimisation	Mesures environnementales d'atténuation
<p>routiers qui relient les villages et les ouvrages d'art y afférents</p> <p>-Utilisation de la petite mécanisation agricole</p>	<ul style="list-style-type: none"> - Augmentation du couvert végétal - Amélioration de la sécurité alimentaire - Intensification des activités économiques et des échanges commerciaux - Facilitation des mouvements des personnes et des biens - Augmentation des surfaces cultivées - Augmentation de la production agricole - Augmentation des revenus des agriculteurs 	<p>IST/SIDA</p> <ul style="list-style-type: none"> - Risques de déstabilisation de certains foyers - Risques d'exploitation gratuite des produits de carrière - Pollution due aux huiles de vidange - Destruction du couvert végétal 	<p>aux éleveurs</p> <ul style="list-style-type: none"> - Octroi du soutien matériel aux agriculteurs et aux éleveurs - Restauration des zones découpées par remblai et mise en place d'un couvert végétal - Mise sur pied d'un sous-comité de gestion - Formation des agriculteurs à la maintenance des motoculteurs 	<ul style="list-style-type: none"> - Création des espaces d'échanges commerciaux - Sensibilisation des populations riveraines sur les IST/SIDA et sur les valeurs de stabilité du couple - Protection des chefs traditionnels dans le règlement intérieur de la société exécutant les travaux - Promotion des itinéraires techniques favorisant la restauration du sol
<p>-Sensibilisation sur l'importance du respect des règles d'hygiène, de salubrité et d'assainissement</p>	<ul style="list-style-type: none"> - Assainissement de l'environnement - Réduction des maladies liées au péril fécal - Réduction des risques d'épidémies - Amélioration de la santé des populations 	<ul style="list-style-type: none"> - Risques de manque de propreté au niveau des latrines - Risque d'abandon des latrines à cause de l'absence d'entretien - Risques de pollution des ouvrages hydrauliques - Risques de défécation dans la nature - Risques des maladies liées au péril hydro fécal 	<ul style="list-style-type: none"> -Maintien des toilettes dans un bon état de propreté -Maintien d'un prix d'accès aux toilettes abordable -Sensibilisation des populations sur l'utilisation des toilettes publiques - Utilisation de l'approche handicap pendant la construction des toilettes -Mise sur pied d'un sous-comité de gestion des toilettes 	<ul style="list-style-type: none"> - Construction des ouvrages hydrauliques respectant les règles de l'art
<p>- Elaboration et mise en œuvre d'un plan de gestion de la centrale solaire de Ngoura</p> <p>Sensibilisation des particuliers sur les effets de l'utilisation des groupes électrogènes</p> <p>-Electrification des villages</p>	<ul style="list-style-type: none"> - Amélioration de l'éclairage et du cadre de vie des populations - Amélioration des conditions d'apprentissage des leçons pour les écoliers - Facilitation de l'accès à l'information et aux TIC - Réalisation des économies par rapport au pétrole lampant - Réduction des risques d'incendie par rapport au pétrole lampant 	<ul style="list-style-type: none"> - Risques d'électrocution liés à l'électrification des ménages - Destruction du couvert végétal le long des lignes de haute tension électrique - Risques de pollution par les lubrifiants et le CO2 	<ul style="list-style-type: none"> - Mise sur pied d'un comité de gestion - Examen du dossier de sous-traitance en Conseil Municipal en faveur du pouvoir d'achat des populations 	<ul style="list-style-type: none"> - Sensibilisation de la population sur les dangers liés à l'utilisation domestique de l'électricité et les mesures de précaution - Reboisement - Recyclage des lubrifiants usés dans les centres appropriés

Type de microprojets contenus dans le CDMT	Impacts environnementaux positifs possibles	Impacts environnementaux négatifs possibles (risques environnementaux)	Mesures environnementales d'optimisation	Mesures environnementale d'atténuation
-Construction des puits avec PMH -Aménagement des sources	<ul style="list-style-type: none"> - Amélioration de la qualité de l'eau de boisson - Réduction des risques de choléra et des maladies liées au péril fécal - Réduction de la pénibilité de la corvée d'eau - Plus grande productivité des femmes et des enfants 	<ul style="list-style-type: none"> - Augmentation des risques de stagnation des eaux autour des forages, des puits et des sources (nids de moustiques) - Risques élevés du paludisme 	<ul style="list-style-type: none"> - Mise sur pied d'un comité de gestion 	<ul style="list-style-type: none"> - Construction des canalisations avec fosses de récupération
Elaboration et Vulgarisation du plan sommaire d'urbanisme communal	<ul style="list-style-type: none"> - Promotion des normes d'urbanisme - Amélioration de la qualité de l'urbanisation - Possibilité de création des lotissements communaux 	<ul style="list-style-type: none"> - Barrières culturelles au respect des normes d'urbanisation (exemple du cimetière municipal) - Obstacles liés à la propriété traditionnelle des terres 	<ul style="list-style-type: none"> - Sensibilisation des populations sur l'importance du plan d'urbanisme et de son application 	<ul style="list-style-type: none"> - Implication des populations dans le processus d'élaboration du plan sommaire d'urbanisme - Recasement des populations expropriées dans de nouveaux sites d'habitation
- Mise en défens de certaines forêts	<ul style="list-style-type: none"> - Amélioration de la couverture végétale - Augmentation de l'offre du bois de chauffe - Augmentation de la production des plantes médicinales - Conservation des espèces en voie de disparition - Amélioration de l'offre des PPNL (Produits Forestiers Non Ligneux) 	<ul style="list-style-type: none"> - Réduction des espaces agro pastoraux 	<ul style="list-style-type: none"> -Protection de la forêt et du sanctuaire contre les feux de brousse et l'exploitation frauduleuse du bois -Mise sur pied d'un sous-comité de gestion de la forêt et des sanctuaires 	<ul style="list-style-type: none"> -Prise en compte des activités agro pastorales des populations dans la délimitation des aires protégées
Mise en œuvre des mesures coercitives pour lutter contre la divagation des bêtes domestiques	<ul style="list-style-type: none"> - Développement de la production agricole (parcelles au tour des maisons) - Augmentation de l'offre alimentaire 	<ul style="list-style-type: none"> - Risques de résistance des éleveurs - Risques de réduction des activités pastorales 	<ul style="list-style-type: none"> -Assurer un meilleur encadrement agricole des populations 	<ul style="list-style-type: none"> - Faire une sensibilisation préalable

5.5.1.3.2 Cadre de gestion sociale sommaire

Type de microprojets contenus dans le CDMT	Impacts sociaux positifs possibles	Impacts sociaux négatifs possibles (risques sociaux)	Mesures sociales d'optimisation	Mesures sociale d'atténuation
Construction : - CSI - Salles de classes (EPP, Lycées, CPC) - Fermes avicoles - Foyers culturels - Magasin de stockage - Hangar de marché - Blocs de toilettes - Parc à bétail - Aménagement du réseau routier	<ul style="list-style-type: none"> - Amélioration de l'accès aux soins de santé - Plus grande productivité économique - Facilitation de l'accès à l'éducation - Réduction de l'analphabétisme - Formation de la jeunesse - Promotion socio-économique de la femme - Promotion socio-économique des jeunes - Amélioration de l'accessibilité aux emplois - Création des opportunités d'emplois - Amélioration du cadre et des conditions de travail - Promotion de la culture - Amélioration des conditions de voyage - Attraction des touristes - Réduction des maladies animales - Augmentation des productions animales 	<ul style="list-style-type: none"> - Production des déchets biomédicaux - Production des ordures - Augmentation du ruissellement des eaux pluviales - Risques de ravinement - Destruction du couvert végétal pendant la construction - Risques de consommation des eaux impropres - Augmentation des risques de stagnation des eaux de ruissellement - Risques de nuisances sonores - Risques de vol - Risques d'intoxication - Déchets animaux 	<ul style="list-style-type: none"> - Réduction du coût des consultations et des traitements - Affectation d'un personnel qualifié, motivé, consciencieux et accueillant - Propreté - Electrification - Utilisation de l'approche handicap pendant la construction - Création des Jardins de fleurs - Mise sur pied d'un sous-comité - Education primaire vraiment gratuite - Réduction des coûts des manuels scolaires 	<ul style="list-style-type: none"> - Construction des canalisations - Plantation des arbres - Installation des bacs à ordures - Construction des blocs de toilettes lorsqu'ils ne sont pas prévus - Engazonnement - Construction des points d'eau potable là où ils n'existent pas - Collecte et traitement des ordures pour produire le compost - Construction d'un dépotoir pour les déchets non biodégradables - Valorisation des déchets biodégradables par la production du biogaz - Renforcement des capacités techniques - Réduction des coûts des intrants zootechniques
<ul style="list-style-type: none"> - Réalisation des pépinières agroforestière communautaires ou de GIC - Organisation des mini-comices agropastoraux - Entretien des axes routiers qui relient les villages et les ouvrages d'art y afférents - Utilisation de la petite 	<ul style="list-style-type: none"> - Réduction des maladies des plantes - Promotion des productions agricoles, sylvicoles et pastorales - Création d'un esprit d'émulation entre les agriculteurs et les éleveurs - Création des revenus - Augmentation du couvert végétal - Amélioration de la sécurité alimentaire 	<ul style="list-style-type: none"> - Production des déchets - Risques d'intoxication aux pesticides - Risques de pollution aux pesticides - Décapage des zones de prélèvement de la latérite - Risques de prolifération des IST/SIDA - Risques de déstabilisation de 	<ul style="list-style-type: none"> - Renforcement des capacités techniques des pépiniéristes - Mise sur pied d'un sous-comité de gestion des pépinières - Octroi des prix aux agriculteurs et aux éleveurs 	<ul style="list-style-type: none"> - Renforcement des capacités techniques des pépiniéristes - Dotation des pépiniéristes en EPI (Equipement de Protection Individuelle) et veiller à leur port - Création des espaces d'échanges

Type de microprojets contenus dans le CDMT	Impacts sociaux positifs possibles	Impacts sociaux négatifs possibles (risques sociaux)	Mesures sociales d'optimisation	Mesures sociale d'atténuation
mécanisation agricole	<ul style="list-style-type: none"> - Intensification des activités économiques et des échanges commerciaux - Facilitation des mouvements des personnes et des biens - Augmentation des surfaces cultivées - Augmentation de la production agricole - Augmentation des revenus des agriculteurs 	<ul style="list-style-type: none"> - certains foyers - Risques d'exploitation gratuite des produits de carrière - Pollution due aux huiles de vidange - Destruction du couvert végétal 	<ul style="list-style-type: none"> - Octroi du soutien matériel aux agriculteurs et aux éleveurs - Restauration des zones décapées par remblai et mise en place d'un couvert végétal - Mise sur pied d'un sous-comité de gestion - Formation des agriculteurs à la maintenance des motoculteurs 	<ul style="list-style-type: none"> - commerciaux - Sensibilisation des populations riveraines sur les IST/SIDA et sur les valeurs de stabilité du couple - Protection des chefs traditionnels dans le règlement intérieur de la société exécutant les travaux - Promotion des itinéraires techniques favorisant la restauration du sol
-Sensibilisation sur l'importance du respect des règles d'hygiène, de salubrité et d'assainissement	<ul style="list-style-type: none"> - Assainissement de l'environnement - Réduction des maladies liées au péril fécal - Réduction des risques d'épidémies - Amélioration de la santé des populations 	<ul style="list-style-type: none"> - Risques de manque de propreté au niveau des latrines - Risque d'abandon des latrines à cause de l'absence d'entretien - Risques de pollution des ouvrages hydrauliques - Risques de défécation dans la nature - Risques des maladies liées au péril hydro fécal 	<ul style="list-style-type: none"> -Maintien des toilettes dans un bon état de propreté -Maintien d'un prix d'accès aux toilettes abordable -Sensibilisation des populations sur l'utilisation des toilettes publiques - Utilisation de l'approche handicap pendant la construction des toilettes -Mise sur pied d'un sous-comité de gestion des toilettes 	<ul style="list-style-type: none"> - Construction des ouvrages hydrauliques respectant les règles de l'art
<ul style="list-style-type: none"> - Elaboration et mise en œuvre d'un plan de gestion de la centrale solaire de Ngoura -Sensibilisation des particuliers sur les effets de l'utilisation des groupes électrogènes -Electrification des villages 	<ul style="list-style-type: none"> - Amélioration de l'éclairage et du cadre de vie des populations - Amélioration des conditions d'apprentissage des leçons pour les écoliers - Facilitation de l'accès à l'information et aux TIC - Réalisation des économies par rapport au pétrole lampant - Réduction des risques d'incendie par rapport au pétrole lampant 	<ul style="list-style-type: none"> - Risques d'électrocution liés à l'électrification des ménages - Destruction du couvert végétal le long des lignes de haute tension électrique - Risques de pollution par les lubrifiants et le CO2 	<ul style="list-style-type: none"> - Mise sur pied d'un comité de gestion - Examen du dossier de sous-traitance en Conseil Municipal en faveur du pouvoir d'achat des populations 	<ul style="list-style-type: none"> - Sensibilisation de la population sur les dangers liés à l'utilisation domestique de l'électricité et les mesures de précaution - Reboisement - Recyclage des lubrifiants usés dans les centres appropriés

Type de microprojets contenus dans le CDMT	Impacts sociaux positifs possibles	Impacts sociaux négatifs possibles (risques sociaux)	Mesures sociales d'optimisation	Mesures sociale d'atténuation
-Construction des puits avec PMH -Aménagement des sources	<ul style="list-style-type: none"> - Amélioration de la qualité de l'eau de boisson - Réduction des risques de choléra et des maladies liées au péril fécal - Réduction de la pénibilité de la corvée d'eau - Plus grande productivité des femmes et des enfants 	<ul style="list-style-type: none"> - Augmentation des risques de stagnation des eaux autour des forages, des puits et des sources (nids de moustiques) - Risques élevés du paludisme 	<ul style="list-style-type: none"> - Mise sur pied d'un comité de gestion 	<ul style="list-style-type: none"> - Construction des canalisations avec fosses de récupération
Elaboration et Vulgarisation du plan sommaire d'urbanisme communal	<ul style="list-style-type: none"> - Promotion des normes d'urbanisme - Amélioration de la qualité de l'urbanisation - Possibilité de création des lotissements communaux 	<ul style="list-style-type: none"> - Barrières culturelles au respect des normes d'urbanisation (exemple du cimetière municipal) - Obstacles liés à la propriété traditionnelle des terres 	<ul style="list-style-type: none"> - Sensibilisation des populations sur l'importance du plan d'urbanisme et de son application - 	<ul style="list-style-type: none"> - Implication des populations dans le processus d'élaboration du plan sommaire d'urbanisme - Recasement des populations expropriées dans de nouveaux sites d'habitation
- Mise en défens de certaines forêts	<ul style="list-style-type: none"> - Amélioration de la couverture végétale - Augmentation de l'offre du bois de chauffe - Augmentation de la production des plantes médicinales - Conservation des espèces en voie de disparition - Amélioration de l'offre des PFNL (Produits Forestiers Non Ligneux) 	<ul style="list-style-type: none"> - Réduction des espaces agro pastoraux 	<ul style="list-style-type: none"> -Protection de la forêt et du sanctuaire contre les feux de brousse et l'exploitation frauduleuse du bois -Mise sur pied d'un sous-comité de gestion de la forêt et des sanctuaires 	<ul style="list-style-type: none"> -Prise en compte des activités agro pastorales des populations dans la délimitation des aires protégées
Mise en œuvre des mesures coercitives pour lutter contre la divagation des bêtes domestiques	<ul style="list-style-type: none"> - Développement de la production agricole (parcelles au tour des maisons) - Augmentation de l'offre alimentaire 	<ul style="list-style-type: none"> - Risques de résistance des éleveurs - Risques de réduction des activités pastorales 	<ul style="list-style-type: none"> -Assurer un meilleur encadrement agricole des populations 	<ul style="list-style-type: none"> - Faire une sensibilisation préalable

5.5.2 Plan d'Investissement Annuel (PIA) : 2019

N°	Intitulé du projet	Localisation	Indicateur de résultat	Année 2019												Coût estimatif	Source de financement	
				J	F	M	A	M	J	J	A	S	O	N	D			
1	Construction et équipement d'un Campement Municipal de 09 chambres à Ngoura	NGOURA	nombre de de campement construit et équipé														64 204 581	Commune /PNDP
2	Construction d'un forage équipé de PMH au campement Municipal de Ngoura	NGOURA	Nombre de forage														6 097 250	Commune
3	Construction d'un bloc latrine à 04 compartiments au site du campement Municipal à Ngoura	NGOURA	nombre de bloc latrine construit														2 882 483	Commune
4	Construction d'un bloc de deux salles avec bloc administratif tous équipés de à l'EP de MEKASSO	MEKASSO	Nombre de salle de classe construit														22 041 435	Commune /PNDP
5	Construction d'un bloc latrine à 04 compartiments à l'EP de MEKASSO	MEKASSO	nombre de bloc latrine construit														2 613 953	Commune /PNDP
6	Construction d'un Puits équipé de PMH à l'EP de MEKASSO	MEKASSO	Nombre de puits construit														6 097 250	Commune /PNDP
7	Construction de 02 salles de classe à l'EP de MALEWA	MALEWA	Nombre de bloc de salle construit et équipé														17 000 000	BIP
8	Equipement en 60 tables bancs à l'EP de MALEWA	MALEWA	nombre de table banc livré														1 320 000	BIP
9	Equipement Bureau du maitre à l'EP de MALEWA	MALEWA	nombre de bureau de maitre														250 000	BIP
10	Construction de 02 salles de classe à l'EP de BOHANTO	BOHANTO	Nombre de bloc de salle construit et équipé														17 000 000	BIP
11	Equipement en 60 tables bancs à l'EP de BOHANTO	BOHANTO	nombre de table banc livré														1 320 000	BIP
12	Equipement Bureau du maitre à l'EP de BOHANTO	BOHANTO	nombre de bureau de maitre														250 000	BIP
13	Construction d'un forage équipé de PMH TONGO GANDIMA(MINADER)	TONGO GANDIMA	nombre de de forage équipé														8 000 000	BIP
14	Construction d'un forage équipé de PMH à SAMBA(MINADER)	SAMBA	nombre de de forage équipé														8 000 000	BIP
15	réhabilitation des routes rurales Axe1: GUIWA-YANGAMO-NGOURA (MINTP)	GUIWA YANGAMO	Distance réhabilitée														27 777 700	BIP
16	réhabilitation des routes rurales Axe2: GUIWA-YANGAMO-NGOURA (MINDDEVEL)	GUIWA YANGAMO	Distance réhabilitée														100 000 000	BIP
17	Réhabilitation des adductions en eau potables, des pompes à motricité humaine à MBOMBA	MBOMBA	Nombre d'adduction d'eau réhabilité														8 500 000	BIP
18	Réhabilitation des adductions en eau potables, des pompes à motricité humaine à BAMBOUTI	BAMBOUTI	Nombre d'adduction d'eau réhabilité														8 500 000	BIP
19	Réhabilitation des adductions en eau potables, des pompes à motricité humaine à RIGUE	RIGUE	Nombre d'adduction d'eau réhabilité														8 500 000	BIP
20	Construction de deux forages équipés de PMH à Ngoura	NGOURA	Nombre de forage construit et équipé														25 000 000	DGD
21	Construction d'un bloc de deux salles de classes à l'EP Pub(Bil) de Ngoura	NGOURA	Nombre de bloc de salle construit et équipé														20 000 000	DGD
22	Construction boutique au Centre Commercial de Ngoura	NGOURA	Nombre de boutique construit														15 000 000	DGD
COUT ESTIMATIF TOTAL												370 354 652						

5.5.3 Plan opérationnel en faveur des populations vulnérables

5.5.3.1 Peuple Mbororo

N°	Type de vulnérabilité	Activités	Nature de l'appui	Indicateur de résultat	Responsables et collaborateurs	Année 2019												Coût estimatif	Source de financement	
						J	F	M	A	M	J	J	A	S	O	N	D			
1	Personnes socialement marginalisées	Plaidoyer à l'établissement des actes de naissance	Appui social	Nombre de personne ayant un acte de naissance	Commune MINEDUB ONG														50 000	Commune
2	Personnes socialement marginalisées	Sensibilisation sur la scolarisation des populations Bororos	Appui social	Nombre de d'enfants ayant bénéficié d'aide et secours	Commune MINAS ONG														200 000	Commune Partenaires
3	Personnes économiquement marginalisées	Plaidoyer pour la formation aux petits métiers des Mbororos	Appui économique	Nombre de personne ayant bénéficié d'un appui à la formation	Commune MINEFOP ONG														50 000	Partenaires
4	Personnes économiquement marginalisées	Appui à l'organisation des éleveurs en coopérative	Appui économique	Nombre de coopérative mis sur pied	Commune MINADER ONG														200 000	Commune
5	Personnes économiquement marginalisées	Plaidoyer à l'encadrement des éleveurs	Appui économique	Nombre d'éleveur encadré	Commune MINEPIA ONG														50 000	Commune Partenaires
6	Personnes économiquement marginalisées	Plaidoyer pour la construction de 02 marres à bétail	Appui économique	Nombre de marre à bétail construit	Commune MINEPIA														50 000	Partenaires
7	Personnes économiquement marginalisées	Plaidoyer pour le financement d'un champ fourrager de 10 Ha	Appui économique	Nombre de champ fourrager crée	Commune MINEPIA ONG														100 000	Partenaires
8	Personnes économiquement marginalisées	Plaidoyer pour le financement des AGR	Appui économique	Nombre de femmes ayant bénéficié d'un appui en AGR	Commune MINPROFF ONG														50 000	Commune Partenaires
9	Personnes socialement marginalisées	sensibilisation sur les CPN et la PF	Appui psychosociale et médical	Nombre de personne sensibilisé	Commune MINSANTE ONG														200 000	Commune Partenaires
10	Personnes socialement marginalisées	Appui à la sensibilisation sur les pratiques culturelles néfastes	Appui psychosociale	Nombre de personne sensibilisé	Commune MINPROFF ONG														500 000	Commune Partenaires
COUT ESTIMATIF TOTAL												1 450 000								

5.5.3.2 Autres populations vulnérables

N°	Type de vulnérabilité	Activités	Nature de l'appui	Indicateur de résultat	Responsable et collaborateur	Année 2019												Coût estimatif	Source de financement		
						J	F	M	A	M	J	J	A	S	O	N	D				
1	Personne du 3 ^{ème} âge	Assistance médicale aux personnes du 3 ^{ème} âge	Appui social	Nombre de personne du 3 ^{ème} âge prise en charge	Commune MINAS ONG															1 500 000	Commune
2	Veuves	Appui à la prise charge juridique Et économique	Appui social et économique	Nombre de veuve prise en charge	Commune MINPROFF ONG															500 000	Partenaires
3	Handicapé moteur	Appui en appareillage aux personnes handicapées moteurs	Appui social	Nombre d'handicapé moteur ayant bénéficié d'un appui	Commune MINAS ONG															1 000 000	Partenaires
4	Orphelins Enfant Vulnérables(OEV)	Appui psychosocial et à la scolarisation aux OEV	Appui social	Nombre d'OEV	Commune MINAS ONG															1 000 000	Partenaires
5	Enfants de la rue	Appui à la réinsertion sociale des enfants de la rue	Appui social	Nombre d'enfant de la rue socialement réinséré	Commune MINAS ONG															500 000	Commune
6	Handicapés sensoriels (aveugles, sourd-muet)	Aides et secours aux handicapés sensoriels	Appui social	Nombre d'handicapés sensoriels	Commune MINAS ONG															500 000	Partenaires
7	Handicapés mentaux	Appui à la prise en charge psychosocial et médical aux handicapés mentaux	Appui social	Nombre d'handicapés mentaux	Commune MINAS ONG															500 000	Partenaires
COUT ESTIMATIF TOTAL													5 500 000								

5.5.4 Cadre sommaire de gestion environnementale du PIA

Un plan de gestion de l'environnement intégrant les coûts a déjà été proposé dans le cadre sommaire de gestion environnementale du CDMT.

Type de microprojets contenus dans le PIA	Impacts environnementaux positifs possibles	Impacts environnementaux négatifs possibles (risques environnementaux)	Mesures environnementales d'optimisation	Mesures environnementale d'atténuation
Construction : - Bloc de salle de classe - Bâtiment CSI - Puits équipé de PMH - Boutique - Bloc latrine Réhabilitation des routes communale	<ul style="list-style-type: none"> - Amélioration de l'accès à la connaissance scientifique et littéraire - Amélioration de l'accès à l'éducation - Amélioration de l'accès l'éducation physique et sportive - Formation de la jeunesse - Création des opportunités d'emplois - Amélioration du cadre et des conditions de travail - Promotion de la culture - Amélioration des conditions de voyage 	<ul style="list-style-type: none"> - Production des ordures - Augmentation du ruissellement des eaux pluviales - Risques de ravinement - Risques de consommation des eaux impropres - Augmentation des risques de stagnation des eaux de ruissellement - Risques de nuisances sonores - Risques d'odeurs nauséabondes - Risques d'intoxication - Déchets animaux 	<ul style="list-style-type: none"> -gratuité d'accès à la bibliothèque aux élèves -Affectation d'un personnel qualifié, motivé, consciencieux et accueillant - Propreté -Electrification -Utilisation de l'approche handicap pendant la construction -Création des Jardins de fleurs -Mise sur pied d'un sous-comité -Education primaire effectivement gratuite -Réduction des coûts des manuels scolaires 	<ul style="list-style-type: none"> - Construction des canalisations - Plantation des arbres - Installation des bacs à ordures - Construction des blocs de toilettes lorsqu'ils ne sont pas prévus - Engazonnement - Construction des points d'eau potable là où ils n'existent pas - Collecte et traitement des ordures pour produire le compost - Construction d'un dépotoir pour les déchets non biodégradables - Valorisation des déchets biodégradables par la production du biogaz - Renforcement des capacités techniques

5.5.5 Coût estimatif du PIA 2019

SECTEURS	COUTS
Education de base	79181435
Eau	78694500
Travaux publics	127777700
Commerce	15 000 000
Tourisme	64 204 581
Assainissement	5496436
TOTAL	370 354 652

5.5.6 Plan de passation des marchés du PIA 2019

N°	Intitulé des projets	Prévisions et Réalisations	DATES								
			Saisine CPM	Examen DAO	CPM	Lancement DAO	Dépouillement des offres	Analyse des offres techniques	Ouvertures des offres financières	Analyse des offres financières et synthèse	Proposition attribution CPM
1	Construction et équipement d'un Campement Municipal de 09 chambres à Ngoura	Prévu	01/05/2018	08/05/2018	14/05/2018	16/05/2018	18/05/2018	19/05/2018	19/05/2018	21/05/2018	22/05/2018
		Réalisé									
2	Construction et équipement d'un Campement Municipal de 09 chambres à Ngoura	Prévu	01/05/2018	08/05/2018	14/05/2018	16/05/2018	18/05/2018	19/05/2018	19/05/2018	21/05/2018	22/05/2018
		Réalisé									
3	Construction d'un bloc latrine à 04 compartiments au site du campement Municipal à Ngoura	Prévu	04/04/2018	10/04/2018	12/04/2018	14/04/2018	16/04/2018	18/04/2018	20/04/2018	21/04/2018	22/04/2018
		Réalisé									
4	Construction d'un bloc latrine à 04 compartiments au site du campement Municipal à Ngoura	Prévu	01/05/2018	08/05/2018	14/05/2018	16/05/2018	18/05/2018	19/05/2018	19/05/2018	21/05/2018	22/05/2018
		Réalisé									
5	Construction d'un bloc latrine à 04 compartiments à l'EP de MEKASSO	Prévu	01/05/2018	08/05/2018	14/05/2018	16/05/2018	18/05/2018	19/05/2018	19/05/2018	21/05/2018	22/05/2018
		Réalisé									
6	Construction d'un bloc latrine à 04 compartiments à l'EP de MEKASSO	Prévu	01/05/2018	08/05/2018	14/05/2018	16/05/2018	18/05/2018	19/05/2018	19/05/2018	21/05/2018	22/05/2018
		Réalisé									
7	Construction de 02 salles de classe à l'EP de MALEWA	Prévu	01/05/2018	08/05/2018	14/05/2018	16/05/2018	18/05/2018	19/05/2018	19/05/2018	21/05/2018	22/05/2018
		Réalisé									
8	Equipped en 60 tables bancs à l'EP de MALEWA	Prévu	01/05/2018	08/05/2018	14/05/2018	16/05/2018	18/05/2018	19/05/2018	19/05/2018	21/05/2018	22/05/2018
		Réalisé									
9	Equipped Bureau du maitre à l'EP de MALEWA	Prévu	04/04/2018	10/04/2018	12/04/2018	14/04/2018	16/04/2018	18/04/2018	20/04/2018	21/04/2018	22/04/2018
		Réalisé									
10	Construction de 02 salles de classe à l'EP de BOHANTO	Prévu	01/05/2018	08/05/2018	14/05/2018	16/05/2018	18/05/2018	19/05/2018	19/05/2018	21/05/2018	22/05/2018
		Réalisé									
11	Equipped en 60 tables bancs à l'EP de BOHANTO	Prévu	04/04/2018	10/04/2018	12/04/2018	14/04/2018	16/04/2018	18/04/2018	20/04/2018	21/04/2018	22/04/2018
		Réalisé									
12	Equipped Bureau du maitre à l'EP de BOHANTO	Prévu	04/04/2018	10/04/2018	12/04/2018	14/04/2018	16/04/2018	18/04/2018	20/04/2018	21/04/2018	22/04/2018
		Réalisé									
13	Construction d'un forage équipé de PMH TONGO GANDIMA(MINADER)	Prévu	04/04/2018	10/04/2018	12/04/2018	14/04/2018	16/04/2018	18/04/2018	20/04/2018	21/04/2018	22/04/2018
		Réalisé									
14	Construction d'un forage équipé de PMH à SAMBA(MINADER)	Prévu	04/04/2018	10/04/2018	12/04/2018	14/04/2018	16/04/2018	18/04/2018	20/04/2018	21/04/2018	22/04/2018
		Réalisé									
15	réhabilitation des routes rurales Axe1: GUIWA-YANGAMO-NGOURA (MINTP)	Prévu	24/06/2018	02/07/2018	09/07/2018	16/07/2018	18/07/2018	19/07/2018	19/07/2018	21/07/2018	22/07/2018
		Réalisé									
16	réhabilitation des routes rurales Axe2: GUIWA-YANGAMO-NGOURA (MINDEVEL)	Prévu	01/05/2018	08/05/2018	14/05/2018	16/05/2018	18/05/2018	19/05/2018	19/05/2018	21/05/2018	22/05/2018
		Réalisé									
17	Réhabilitation des adductions en eau potables, des pompes à motricité humaine à MBOMBA	Prévu	04/04/2018	10/04/2018	12/04/2018	14/04/2018	16/04/2018	18/04/2018	20/04/2018	21/04/2018	22/04/2018
		Réalisé									
18	Réhabilitation des adductions en eau potables, des pompes à motricité humaine à BAMBOUTI	Prévu	04/04/2018	10/04/2018	12/04/2018	14/04/2018	16/04/2018	18/04/2018	20/04/2018	21/04/2018	22/04/2018
		Réalisé									
19	Réhabilitation des adductions en eau potables, des pompes à motricité humaine à RIGUE	Prévu	24/06/2018	02/07/2018	09/07/2018	16/07/2018	18/07/2018	19/07/2018	19/07/2018	21/07/2018	22/07/2018
		Réalisé									
20	Construction de deux forages équipés de PMH à Ngoura	Prévu	01/05/2018	08/05/2018	14/05/2018	16/05/2018	18/05/2018	19/05/2018	19/05/2018	21/05/2018	22/05/2018
		Réalisé									
21	Construction d'un bloc de deux salles de classes à l'EP Pub(Bil) de Ngoura	Prévu	04/04/2018	10/04/2018	12/04/2018	14/04/2018	16/04/2018	18/04/2018	20/04/2018	21/04/2018	22/04/2018
		Réalisé									
22	Construction boutique au Centre Commercial de Ngoura	Prévu	04/04/2018	10/04/2018	12/04/2018	14/04/2018	16/04/2018	18/04/2018	20/04/2018	21/04/2018	22/04/2018
		Réalisé									

VI. MECANISME DE SUIVI-EVALUATION

6.1 Composition et attributions du comité de suivi-évaluation du PCD

Le Comité Communal de Suivi Evaluation (CCSE) du PCD est le mécanisme central dont dépend la mise en œuvre efficace du PCD. Son existence légale est constatée par un arrêté municipal.

Les attributions du CCSE sont les suivantes :

- ✓ Suivi Evaluation de la mise en œuvre des microprojets inscrits dans le PCD,
- ✓ Compte rendu au Conseil Municipal des missions de Suivi Evaluation et du niveau d'exécution des actions inscrites dans le PCD,
- ✓ Prise de décision sur la conduite à tenir pour la résolution des problèmes relevés,
- ✓ Présentation au Conseil Municipal du rapport de Suivi Evaluation trimestriel, ainsi que du rapport des missions ponctuelles.

6.1.1 Composition du comité de suivi –évaluation

Le comité de suivi-évaluation du PCD de Ngoura est composé :

- ✓ D'un président,
- ✓ D'un vice-président
- ✓ D'un rapporteur
- ✓ Et de 04 membres

6.1.2 Attributions des membres du comité de suivi-évaluation

Le Président, anime le Comité et coordonne ses activités. A ce titre, il convoque et préside les réunions du CCSE. Il est assisté dans ses tâches par **le Vice-président** du Comité.

Le vice-président, assiste le président dans ses tâches et le suppléer en cas d'absence

Le rapporteur, assure le secrétariat du Comité. A ce titre il :

Prépare pour soumettre à la signature du président les convocations, invitations et toutes les correspondances ;

Rédige les procès-verbaux et les comptes rendus des réunions et assemblées générales de la communauté ;

Conserve les archives de la commune.

Les membres : apportent leur appui technique dans la mise en œuvre des activités programmées dans le PCD.

6.1.3 Noms et attributs des membres du CCSE du PCD

POSTES	NOMS ET PRENOMS
1. Président :	LYTA SUZANNE
2. Vice-président :	SEMBI LUCIEN
3. Rapporteur	BETI ME ZIE YANNICK WILFRID
4. Membres :	
	✓ KENDEP KESSEL DENIS
	✓ NDASSIM OLIVIER
	✓ ADDA ADDA EMMANUEL
	✓ BELIA DAMA JEAN BOSCO

6.2 Indicateurs de suivi et d'évaluation du PIA 2019

Secteurs	Activités	Indicateurs de suivi	Indicateurs d'évaluation
Education de base	Construction d'un bloc de deux salles avec bloc administratif tous équipés de à l'EP de MEKASSO	Nombre de bloc de salle de classe construit	02 salles construites
	Construction de 02 salles de classe à l'EP de MALEWA	Nombre de bloc de salle de classe construit	02 salles construites
	Equiperment en 60 tables bancs à l'EP de MALEWA	Nombre de table banc livré	60 tables banc
	Equiperment Bureau du maitre à l'EP de MALEWA	Nombre de bureau de maitre équipé	01 bureau de maitre
	Construction de 02 salles de classe à l'EP de BOHANTO	Nombre de bloc de salle de classe construit	02 salles construites
	Equiperment en 60 tables bancs à l'EP de BOHANTO	Nombre de table banc livré	60 tables banc
	Equiperment Bureau du maitre à l'EP de BOHANTO	Nombre de bureau de maitre équipé	01 bureau de maitre
	Construction d'un bloc de deux salles de classes à l'EP Pub(Bil) de Ngoura	Nombre de bloc de salle de classe construit	02 salles construites
Eau	Construction d'un Puits équipé de PMH à l'EP de MEKASSO	Nombre de puits construit	01 puits construits
	Construction d'un forage équipé de PMH TONGO GANDIMA(MINADER)	Nombre de forage équipé de PMH construit	01 forage équipé de PMH
	Construction d'un forage équipé de PMH à SAMBA(MINADER)	Nombre de puits équipé de PMH construit	01 puits équipé de PMH
	Réhabilitation des adductions en eau potables, des pompes à motricité humaine à MBOMBA	Nombre d'adduction en eau potable réhabilité	Adductions d'eau potable réhabilitées
	Réhabilitation des adductions en eau potables, des pompes à motricité humaine à BAMBOUTI	Nombre d'adduction en eau potable réhabilité	Adductions d'eau potable réhabilitées
	Réhabilitation des adductions en eau potables, des pompes à motricité humaine à RIGUE	Nombre d'adduction en eau potable réhabilité	Adductions d'eau potable réhabilitées
	Construction de deux forages équipés de PMH à Ngoura	Nombre de forage équipé de PMH construit	02 forages équipés de PMH
	Construction d'un Puits équipé de PMH à l'EP de MEKASSO	Nombre de puits équipé de PMH construit	01 puits équipé de PMH
Travaux publics	Réhabilitation des routes communales	Nombre de Km de route réhabilité	06 Km de route réhabilité
	réhabilitation des routes rurales Axe2: GUIWA-YANGAMO-NGOURA (MINDDEVEL)	Nombre de Km de route réhabilité	Km de route réhabilité
Commerce	Construction boutique au Centre Commercial de Ngoura	Nombre de boutique construit	10 boutiques construites
Tourisme	Construction et équipement d'un Campement Municipal de 09 chambres à Ngoura	Nombre de campement municipal construit et équipé	01 campement avec 09 chambres
Assainissement	Construction d'un bloc latrine à 04 compartiments au site du campement Municipal à Ngoura	Nombre de bloc latrine construit	01 bloc latrine à 04 compartiments construit
	Construction d'un bloc latrine à 04 compartiments à l'EP de MEKASSO	Nombre de bloc latrine construit	01 bloc latrine à 04 compartiments construit

6.3 Dispositifs, outils et fréquence du reporting

Les mesures à prendre en compte doivent répondre à une exigence majeure : allier technicité et participation des acteurs, en outres, il doit être léger et le moins couteux possible. L'administration communale a un travail technique de collecte, de traitement et d'analyse de l'information à faire. Les différents acteurs de développement doivent également prendre part à l'exercice de suivi-évaluation : il faut donc institutionnaliser le comité de suivi-évaluation.

Eu égard de tout ce qui précède, les mesures à prendre pour opérationnaliser le suivi-évaluation sont :

- ✓ Créer et/ou rendre opérationnel le comité de suivi évaluation du PCD ;
- ✓ Créer et rendre fonctionnel ce comité.

Ce comité de suivi-évaluation du PCD pourra s'appuyer sur les outils suivants : le PIA, le plan de passation des marchés, la programmation annuelle, le tableau des indicateurs de suivi et les fiches des projets du PIA.

La fréquence du reporting sera mensuelle compte tenu de la lourde mission qui l'interpelle.

6.4 Mécanisme de préparation du PIA et de révision du PCD

La mise en œuvre du plan de développement sera concrétisée à travers des opérations régulières menées par différents acteurs dans leurs domaines respectifs. Il n'est pas évident, d'y parvenir avec une programmation à long terme. C'est pourquoi, il est indispensable d'élaborer des plans annuels qui constituent des extraits plus détaillés et plus précis de la programmation triennale (CDMT).

A cette occasion, les informations sur la disponibilité des financements, les engagements des partenaires identifiés seront pris en compte pour planifier la tranche annuelle de l'année considérée ainsi que son suivi sur les 12 mois. C'est le contenu de ce plan annuel, qui doit constituer l'essentiel du plan d'investissements de la commune pour l'exercice concerné.

En vue, de mieux maîtriser la mise en œuvre et le suivi dudit plan annuel d'investissement, il est indispensable de la détailler en planifications périodiques (trimestrielles ou semestrielles) appuyées d'un plan conséquent de trésorerie.

VII. PLAN DE COMMUNICATION DE LA MISE EN ŒUVRE DU PCD

7.1 Stratégie et esquisse de plan de communication

Afin d'éviter que les actions planifiées dans le présent PCD ne soient peu connues, un outil de marketing du PCD est d'un intérêt capital. La mise en œuvre de ce plan de communication pourra faire davantage connaître le PCD au grand public et attirer à coup sûr des partenaires au développement. Il se présente comme suit :

Objectifs	Support/ Outils/ canaux de communication	Cibles	Activités	Indicateurs	Période					Coût total
					2019	2020	2021	2022	2023	
Assurer au sein de l'institution communale une communication interne sur le PCD	Atelier Réunion de coordination	Personnel communal Exécutif communal Conseil municipal	Opérationnalisation du service de communication de la commune	Nombre de personne en charge du service de communication	250 000					250 000
			Organisation de rencontre trimestrielle d'information et de formation sur le PCD	Nombre de rencontre organisé	2 000 000					2 000 000
Informier régulièrement les autorités des activités de la commune en rapport avec le PCD	Rapport d'activité	Autorités administratives sectoriels	Production et diffusion d'un rapport d'activité trimestrielle	Nombre de rapport d'activité produit et diffusé	500 000					500 000
Sensibiliser les populations sur la mise en œuvre du PCD	Atelier Emission radio	Comité de concertation Population	Organisation des ateliers de formation et d'information des Comités de concertations	Nombre d'atelier de formation et d'information organisé	500 000	500 000	500 000	500 000	500 000	2 500 000
			Organisation des émissions radiodiffusées sur la mise en œuvre du PCD (01 par mois)	Nombre d'émission radio diffusée	600 000	600 000	600 000	600 000	600 000	3 000 000
Mettre à la disposition des partenaires au développement le PCD	Internet CD du PCD PCD sur support papier	Partenaires au développement	Mise en ligne du PCD	Nombre téléchargement du PCD	25 000					25 000
			Production et distribution aux partenaires de 100 exemplaires du CD du PCD	Nombre d'exemplaire de CD du PCD		500 000				500 000

Objectifs	Support/ Outils/ canaux de communication	Cibles	Activités	Indicateurs	Période					Coût total
					2019	2020	2021	2022	2023	
				produit et distribué						
			Production et distribution aux partenaires de 50 exemplaires du PCD sur support papier	Nombre d'exemplaire du PCD sur support papier produit et distribué		375 000				375 000
Informer le grand public, les partenaires au développement étatique et non étatique de la mise en œuvre du PCD	Internet Radio et télévision Bulletin d'information Affiches et dépliants	Organisation publique de développement, ONG nationale et internationale, Elites Opérateurs économiques	Création d'une page Facebook de la commune	Nombre de page Facebook créée	25 000					25 000
			Création d'un site internet de la commune	Nombre de membre abonné à la page Facebook de la Commune	500 000					500 000
			Réalisation des reportages et documentaires (05 reportages et 01 documentaire)	Nombre de reportage et documentaire		1 500 000				1 500 000
			Production et distribution des affiches et dépliants	Nombre d'affiches et dépliants produits et distribués		1 500 000				1 500 000
			Production et diffusion d'un bulletin d'information trimestrielle des activités de la Commune (100 Exemplaires)	Nombre de bulletin d'information produit et diffusé	1 200 000	1 200 000	1 200 000	1 200 000	1 200 000	6 000 000
			Organisation d'une journée porte ouverte de la commune (01 fois par an)	Nombre de journée porte ouverte organisée	3 500 000	3 500 000	3 500 000	3 500 000	3 500 000	17 500 000
TOTAL COUTS					9 100 000	9 675 000	5 800 000	5 800 000	5 800 000	36 175 000

CONCLUSION

Le PCD de Ngoura est le résultat du processus de planification qui est parti de la base pour se consolider au niveau de la Commune. C'est un document où sont consignés par secteur les résultats des diagnostics (DIC, DEUC et DPNV), la planification stratégique à travers les cadres logiques sectoriels et les options de développement traduites dans les Programmes techniques et support constituant le plan quinquennal communal. Ce processus d'actualisation, conduit en plusieurs étapes, dont les principales ont été : la préparation de l'ensemble du processus, la réalisation, la restitution et la validation des diagnostics participatifs (DIC, DEUC et DPNV), la tenue de l'atelier de planification et de programmation communale et le COMES. Sur la base des résultats obtenus à l'issue des diagnostics participatifs, des programmes techniques (*programme 1 Amélioration de l'offre de services sociaux de base, programme 2 promotion du développement économique et protection de l'environnement, programme 3 promotion de la culture, des sports et appui à la jeunesse*) et programme support (*Programme 4 Gouvernance et administration locale*) ont été élaborés sur une période de 05 ans. Aussi, un plan d'investissement annuel, et un CDMT triennal ont été élaborés. La stratégie locale de développement de la Commune a été définie à travers le présent PCD, dont le coût est estimé à **24 135 205 000 F cfa**. Ce document est l'expression empirique d'un cadre intégré de développement durable qui couvre la période 2019- 2023. Il traduit une vision de développement à long terme qui vise à faire de la Commune de Ngoura d'ici 2023 : « **Une Commune ambitieuse portée vers une dynamique de développement durable en vue d'améliorer la qualité et le cadre de vie de ses populations** ». A cet effet, il traduit également la volonté des populations de la Commune à renforcer la résilience face aux mutations socioéconomiques, culturelles et environnementales. La mise en œuvre de cette vision, dépendra en grande partie de l'implication de toutes les parties prenantes ; notamment l'exécutif et le personnel communal, le conseil municipal, les populations et les partenaires au développement de la Commune. L'opérationnalisation du dispositif de suivi-évaluation et la valorisation du plan de communication du PCD constituent des conditions indispensables pour l'atteinte des objectifs de développement fixés. La valorisation des ressources naturelles, le développement des activités agropastorales, commerciales, touristiques et socio-éducatives, le fort potentiel démographique, et le dynamisme de l'institution communale sont à coup sûr, les leviers sur lesquels il faudra s'appuyer pour mener à bien la vision de développement définie à travers ce PCD.

BIBLIOGRAPHIE

- 1 BUCREP, 2010. Rapport de présentation des résultats définitifs du Troisième recensement général de la population et de l'habitat (RGPH).
- 2 Commune de Ngoura, 2017. Rapport consolidé du diagnostic participatif 249 p.
- 3 Commune de Ngoura, 2017. Rapport du diagnostic de l'espace urbain Communal, 306 p.
- 4 Commune de Ngoura, 2017 Rapport du Diagnostic de l'institution Communale, 73 p.
- 5 GUILLEMETTE Éric, 2010. Guide de bonnes pratiques sur la planification territoriale et le développement durable, ministère des Affaires municipales, des Régions et de l'Occupation du territoire, coll. « Planification territoriale et développement durable ».
- 6 MINATD, 2011. Recueil des textes juridiques.
- 7 MINEPAT, 2009. Cameroun vision 2035, Document de Travail MINEPAT.
- 8 MINEPAT, CAMERPAP-PARC, 2017. Comment améliorer la maturation des projets au Cameroun? Elaboration d'un manuel de référence des normes de maturation des projets d'investissement public au Cameroun, Fondation pour le renforcement de capacité en Afrique.
- 9 MINEPAT, 2018. Journal des projets, Région de l'Est.
- 10 MRS des Appalaches, 2016. Enoncé de vision stratégique.
- 11 PNDP, 2016. Manuel d'exécution de la troisième phase du PNDP.
- 12 Commune de Kentzou, 2018. Plan communal de Développement de la Commune de Kentzou, 356 p.
- 13 Commune de Ngoura, 2012. Plan Communal de Développement de la Commune de Ngoura.

ANNEXES

Annexe A: Arrêté de mise en place du comité de pilotage (COPIL)

Annexe B: Arrêté constatant la composition du Comité de suivi

Annexe C: Délibération municipale approuvant le PCD

Annexe D: Arrêté préfectoral rendant exécutoire le PCD

Annexe E: Volume 2 : Rapport du Diagnostic de l'Institution Communale (DIC)

Annexe F: Volume 3 : Rapport consolidé du diagnostic participatif